

**ZARZĄDZENIE NR ..20.. /09
BURMISTRZA KARPACZA
Z DNIA ..02.. lutego.....2009 R.**

w sprawie zgody na sprzedaż nieruchomości stanowiącej mienie Gminy Karpacz

Na podstawie art. 30 ust. 1 ustawy z dnia 8 marca 1990 r. o samorządzie gminnym (tekst jedn. Dz. U. z 1996 r., poz. 74 z późn. zm.) w związku z uchwałą Nr XIV/69/03 Rady Miejskiej w Karpaczu z dnia 01 lipca 2003 r. w sprawie określenia zasad gospodarowania nieruchomościami stanowiącymi własność Gminy Karpacz, po rozpatrzeniu wniosku Pana Marka Bielawskiego i Andrzeja Juszczyka, Państwa Ewy i Andrzeja Świerczyńskich, Pana Krzysztofa Rozborskiego w sprawie sprzedaży nieruchomości

**Burmistrz Karpacza
zarządza, co następuje:**

§ 1

Przeznacza do sprzedaży w drodze bezprzetargowej nieruchomość niezabudowaną oznaczoną w ewidencji gruntów i budynków:

- numerem **350/1 o pow. 0,0354 ha** (obręb Karpacz-2), niezbędna do poprawienia warunków zagospodarowania nieruchomości przyległej stanowiącej własność wnioskodawcy oznaczonej numerem 350/2, 1068 (obręb Karpacz - 3), która nie może być zagospodarowana jako odrębna nieruchomość.

- numerem **514 o pow. 0,0489 ha** (obręb Karpacz - 2), niezbędna do poprawienia warunków zagospodarowania nieruchomości przyległej stanowiącej własność wnioskodawców oznaczonej numerem 501 (obręb Karpacz - 2), która nie może być zagospodarowana jako odrębna nieruchomość.


- numerem **28/1 o pow. 0,0489 ha** (obręb Karpacz - 3), niezbędna do poprawienia warunków zagospodarowania nieruchomości przyległej stanowiącej własność wnioskodawców oznaczonej numerem 29 (obręb Karpacz - 3), która nie może być zagospodarowana jako odrębna nieruchomość.

§ 2

Wykonanie zarządzenia powierza się Kierownikowi Referatu Gospodarki Nieruchomościami i Gospodarki Przestrzennej.

§ 3

Zarządzenie wchodzi w życie z dniem podpisania.


BURMISTRZ
Bogdan Malinowski

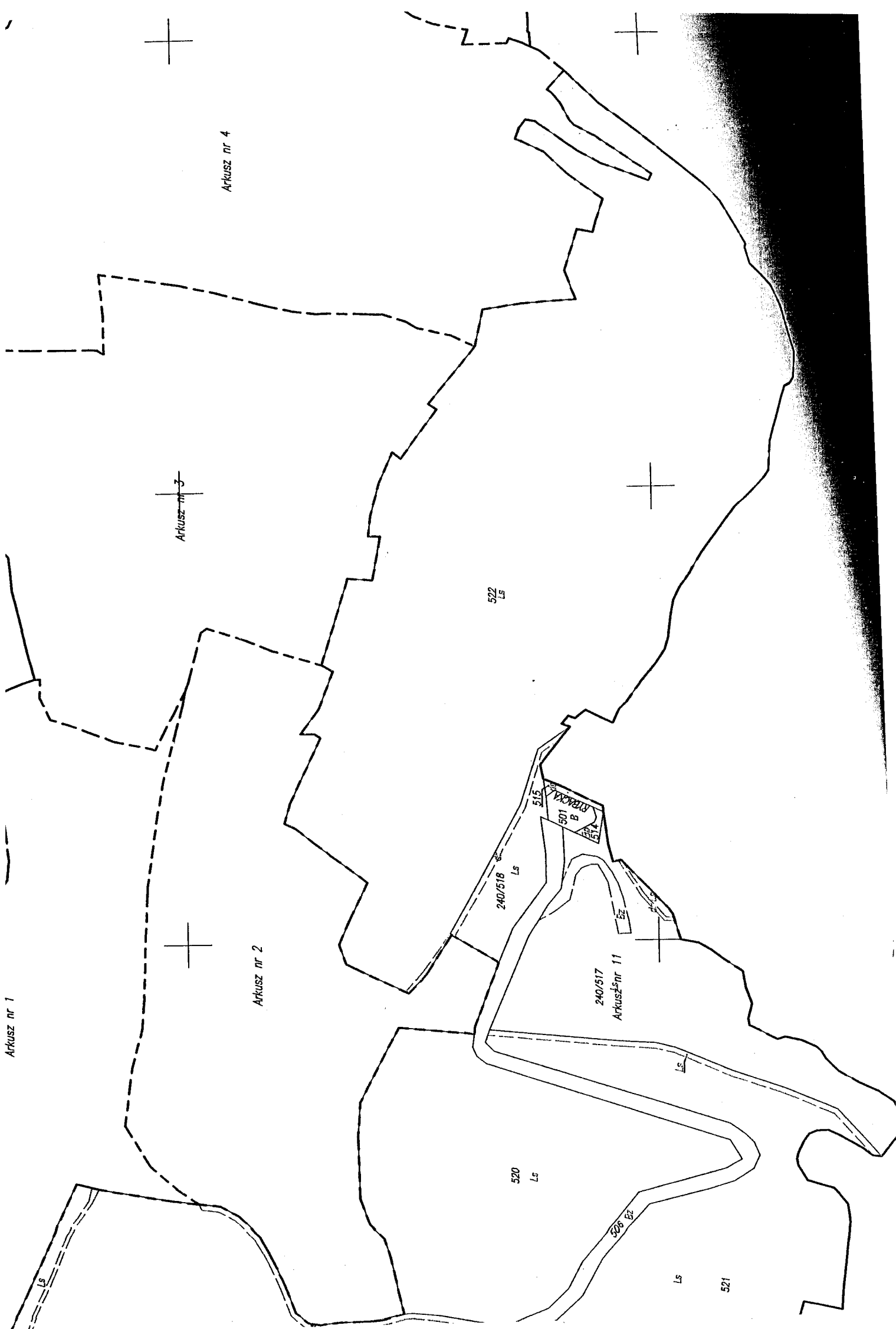


Arkusz nr 1

Arkusz nr 4

Arkusz nr 3

Arkusz nr 2



AZYMUT s.c.
 Marek Kastrzewski & Zbigniew Kotleszka
 Usługi Geodezyjne i Kartograficzne
 58-600 Jelenia Góra, ul. Karola Miarki 52
 tel. (078) 04 32 412, 0*603 114 387
 NIP 611-21-71-690 REGON 230479622

Województwo: dolnośląskie
 Powiat: jeleniogórski
 Jednostka ewidencyjna: 020601_1, Karpacz
 Obręb: 0003

PROJEKT PODZIAŁU DZIAŁKI

Ściciel: Gmina Karpacz
 Administrator: Burmistrz Miasta Karpacza
 ul. Konstytucji 3 Maja 54, 58-540 Karpacz
 Udział: 1/1
 Udział: 1/1

WYKAZ ZMIAN DANYCH EWIDENCYJNYCH

STAN DOTYCHCZASOWY						STAN PROJEKTOWANY						Nr KW brak	
Numer mapy	działki	Określ położ.	Opisy użytków	Ozn. uż. i kont. klasyf.	Powierzchnia w ha	Numer			Określ położ.	Opisy użytków	Ozn. uż. i kont. klasyf.	Powierzchnia w ha	
						j.rej.	mapy	działki					
2	28		Lasy	LsIV	0,1049	G.310	2	28/1		Lasy	LsIV	0,0489	
						G.310	2	28/2		Lasy	LsIV	0,0560	
					Razem:	0,1049						Razem:	0,1049

dziesięć arów czterdzieści dziewięć metrów kwadratowych.
 Projektowaną granice działek oznaczono linią czerwoną

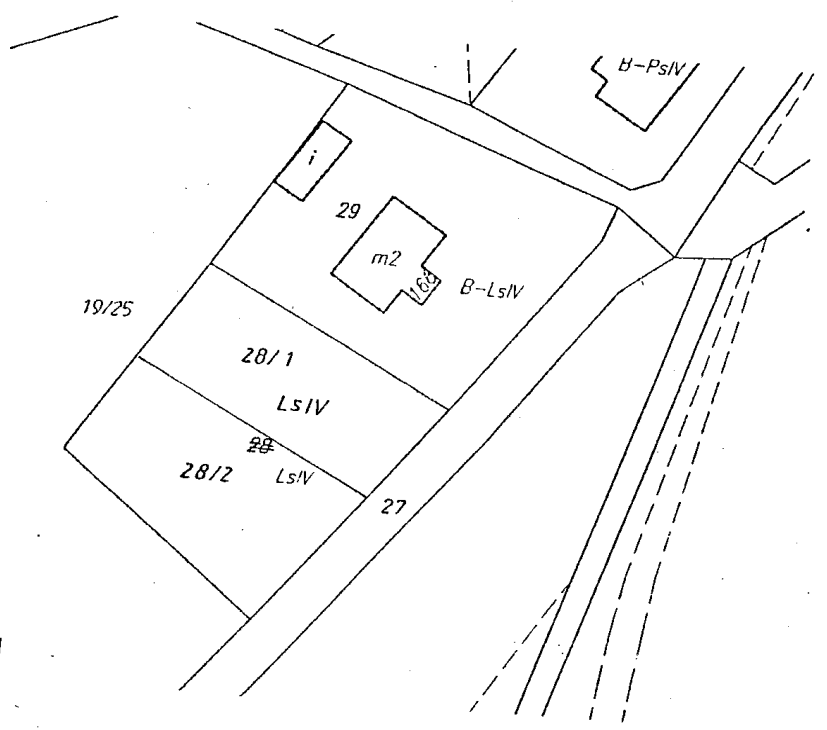
MAPA
 Skala 1:1000

JAROSTA JELENIOGÓRSKI
 Powiatowy Ośrodek Dokumentacji Geodezyjnej i Kartograficznej w Jeleniej Górze
 w oparciu o art. 40 ust. 2 i ust. 3 ustawy z dnia 17 maja 1994 r. Prawo geodezyjne i kartograficzne (Dz. U. nr 30 z późniejszymi zmianami) niniejszy dokument przeliczył do państwowego zasobu geodezyjnego i stanowi własność Skarbu Państwa.
 Nie wpisano do państwowego zasobu geodezyjnego i kartograficznego.
 Data, dnia 04-12-2008
 Nr ewidencyjny 011-306/08

GŁÓWNY SPECJALISTA
 Jarostaw Cholewiński

Jarostaw Cholewiński

DEKRET UPRAWNIONY
 Zbigniew Kotleszka
 pr. nr. 14277
 011-306 / 2008

Jelenia Góra dn. 28-11-2008