

ZARZĄDZENIE NR 109/09
BURMISTRZA KARPACZA
Z DNIA 07 lipca 2009 R.

w sprawie zgody na sprzedaż nieruchomości stanowiącej mienie Gminy Karpacz

Na podstawie art. 30 ust. 1 ustawy z dnia 8 marca 1990 r. o samorządzie gminnym (tekst jedn. Dz. U. z 1996 r., poz. 74 z późn. zm.) w związku z uchwałą Nr XIV/69/03 Rady Miejskiej w Karpaczu z dnia 01 lipca 2003 r. w sprawie określenia zasad gospodarowania nieruchomościami stanowiącymi własność Gminy Karpacz, po rozpatrzeniu wniosku Państwa Marii i Piotra Szczepaniak, Państwa Józefy, Kazimierzy, Antoniny i Zbigniewa Godyń w sprawie sprzedaży nieruchomości

Burmistrz Karpacza
zarządza, co następuje:

§ 1

Przeznacza do sprzedaży w drodze bezprzetargowej nieruchomość niezabudowaną oznaczoną w ewidencji gruntów i budynków:

- numerem **394/10** o pow. **0,0064 ha** (obręb Karpacz-2), niezbędna do poprawienia warunków zagospodarowania nieruchomości przyległej stanowiącej własność wnioskodawców oznaczonej numerem 395/1 (obręb Karpacz – 2), która nie może być zagospodarowana jako odrębna nieruchomość.


- numerem **76/5** o pow. **0,0204 ha** (obręb Karpacz - 1), niezbędna do poprawienia warunków zagospodarowania nieruchomości przyległej stanowiącej własność wnioskodawców oznaczonej numerem 77 (obręb Karpacz – 1), która nie może być zagospodarowana jako odrębna nieruchomość.

§ 2

Wykonanie zarządzenia powierza się Kierownikowi Referatu Gospodarki Nieruchomościami i Gospodarki Przestrzennej.

§ 3

Zarządzenie wchodzi w życie z dniem podpisania.



GA JELENIOGÓRSKI

Województwo: dolnośląskie

Powiat: jeleniogórski

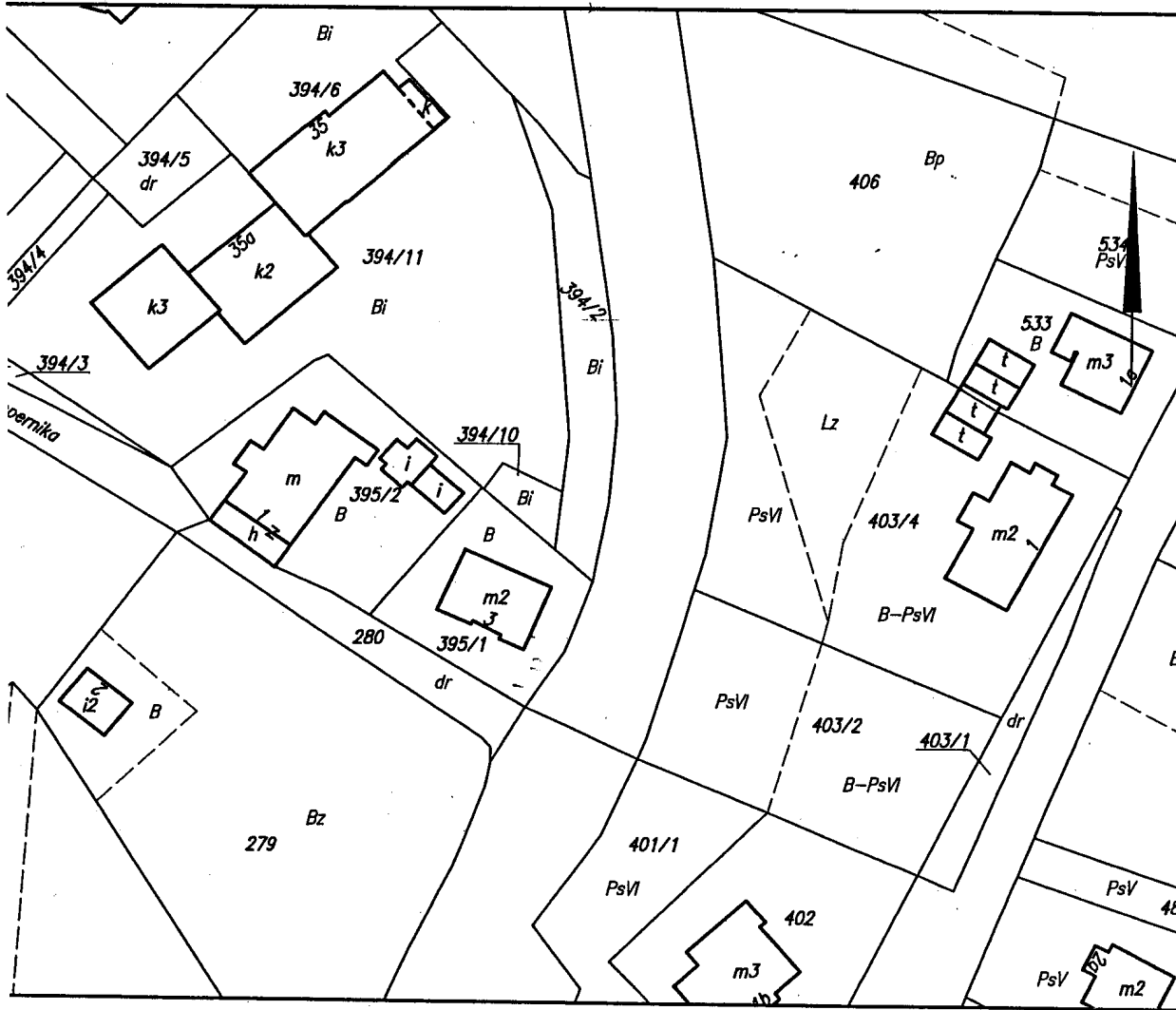
Jednostka ewidencyjna: 020601_1, Karpacz

Obręb ewidencyjny: 0002

z. 6899/08

Wyrys z mapy ewidencyjnej

Skala 1:1 000




ZA ZGODNOŚĆ
Z ORYGINAŁEM

14-10-2008

Magdalena Adamczyk

podpis wykonawcy



dn. 14-10-2008 r.

GŁÓWNY SPECJALISTA

d/s powiatowego zasobu
geodezyjnego i kartograficznego

Jarosław Cholewiński

Dokument niniejszy jest przeznaczony
do dokonania wpisu w księdze wieczystej
z up. STAROSTY

Jarosław Cholewiński
Główny Specjalista

ds. powiatowego zasobu
geodezyjnego i kartograficznego
podpis

14-10-2008

