







LEGENDA

-  GRANICA OPRAWIANIA
-  PROJEKTOWANE GRUPY KRZEWOW
-  POWIERZCHNIA TRAWNIKA
-  NUMER PROJEKTOWANEJ ROŚLINY / LICZBA SZTUK

NAZWA OPRAWIANIA Koncepcja programowo-przestrzenna wybranych obszarów gminy Karpacz na potrzeby realizacji zadania pod nazwą: "Rozwój terenów zieleni w Gminie Karpacz poprzez tworzenie i odnawianie terenów zieleni w celu poprawy jakości środowiska".

ADRES OBIEKTU PAS DROGOWY - UL. SKALNA
ul. Skalna (dz.nr 155/11, 424/5, 155/9, 155/13, Obręb 03;
58-540 KARPACZ

ZLECIENIODAWCA GMINA KARPACZ
ul. Konstytucji 3 Maja, 58-540 Karpacz

TYTUL RYSUNKU PROJEKT ZIELENI - FRAGMENT 2

AUTOR	dr Elżbieta Szopińska, dendrolog, architekt krajobrazu	DATA I PODPIS
OPRAWIANE GRAFICZNE	mgr inż. Anna Gizowska, architekt krajobrazu	
DATA	11.2016	SKALA
		NR RYSUNKU
		5.6-1.2