









LEGENDA

-  GRANICA OPRACOWANIA
-  ISTNIEJĄCA NAWIERZCHNIA Z KOSTKI BRUKOWEJ
-  HYDRNAT
-  LATARNIA
-  ŁAWKA
-  DONICE BETONOWE
-  DRZEWA ISTNIEJĄCE
-  POWIERZCHNIA TRAWNIKA

NAZWA OPRACOWANIA	Koncepcja programowo-przestrzenna wybranych obszarów gminy Karpacz na potrzeby realizacji zadania pod nazwą: "Rozwój terenów zieleni w Gminie Karpacz poprzez tworzenie i odnawianie terenów zieleni w celu poprawy jakości środowiska".	
ADRES OBIEKTU	PAS DROGOWY - UL. PARKOWA ul. Parkowa (dz.nr 396/2, Obręb: 02) 58 - 540 KARPACZ	
ZLECENIODAWCA	GMINA KARPACZ ul. Konstytucji 3 Maja, 58 - 540 Karpacz	
TYTUŁ RYSUNKU	AKTUALNY STAN ZAGOSPODAROWANIA TERENU	
AUTOR	dr Elżbieta Szopińska, dendrolog, architekt krajobrazu	
OPRACOWANIE GRAFICZNE	mgr inż. Anna Gizowska, architekt krajobrazu	
DATA	SKALA	NR RYSUNKU
11.2016	1:250	5.7-1