







LEGENDA

-  GRANICA OPRACOWANIA
-  ISTNIEJĄCA NAWIERZCHNIA Z KOSTKI BETONOWEJ
-  ISTNIEJĄCE OGRODZENIE
-  TABLICA INFORMACYJNA
-  DRZEWA ISTNIEJĄCE
-  PROJEKTOWANE DRZEWA LIŚCIASTE
-  PROJEKTOWANE GRUPY KRZEWÓW
-  PROJEKTOWANE ŻYWOPLÓTY FORMOWANE
-  PROJEKTOWANE BYLINY
-  PROJEKTOWANA POWIERZCHNIA TRAWNIKA
-  13/1 NUMER PROJEKTOWANEJ ROŚLINY / LICZBA SZTUK

NAZWA OPRACOWANIA	Koncepcja programowo-przestrzenna wybranych obszarów gminy Karpacz na potrzeby realizacji zadania pod nazwą: "Rozwój terenów zieleni w Gminie Karpacz poprzez tworzenie i odnawianie terenów zieleni w celu poprawy jakości środowiska".	
ADRES OBIEKTU	PAS DROGOWY - UL. KARKONOSKA ul. Karkonoska (dz.nr 3/9 (fragment), 192/7, Obręb: 01) 58 - 540 KARPACZ	
ZLECENIODAWCA	GMINA KARPACZ ul. Konstytucji 3 Maja, 58 - 540 Karpacz	
TYTUŁ RYSUNKU	TEREN ZIELENI PRZY PRZYSTANKU - PROJEKT ZIELENI	
AUTOR	dr Elżbieta Szopińska, dendrolog, architekt krajobrazu	DATA I PODPIS
OPRACOWANIE GRAFICZNE	mgr inż. Anna Gizowska, architekt krajobrazu	
DATA	SKALA	NR RYSUNKU
11.2016	1:250	5.4-2