









LEGENDA

-  GRANICA OPRACOWANIA
-  ISTNIEJĄCA NAWIERZCHNIA Z KOSTKI BETONOWEJ
-  LATARNIA
-  PROJEKTOWANE DRZEWA LIŚCIASTE
-  PROJEKTOWANE DRZEWA IGLASTE
-  PROJEKTOWANE GRUPY KRZEWÓW
-  POWIERZCHNIA TRAWNIKA DO RENOWACJI
-  13/1 NUMER PROJEKTOWANEJ ROŚLINY / LICZBA SZTUK

NAZWA OPRACOWANIA	Koncepcja programowo-przestrzenna wybranych obszarów gminy Karpacz na potrzeby realizacji zadania pod nazwą: "Rozwój terenów zieleni w Gminie Karpacz poprzez tworzenie i odnawianie terenów zieleni w celu poprawy jakości środowiska".	
ADRES OBIEKTU	PARKING PRZY UL. PARKOWEJ ul. Parkowa (dz.nr 513/7, Obręb: 02) 58 - 540 KARPACZ	
ZLECIENIODAWCA	GMINA KARPACZ ul. Konstytucji 3 Maja, 58 - 540 Karpacz	
TYTUŁ RYSUNKU	PROJEKT ZIELENI	
AUTOR	dr Elżbieta Szopińska, dendrolog, architekt krajobrazu	DATA I PODPIS
OPRACOWANIE GRAFICZNE	mgr inż. Anna Gizowska, architekt krajobrazu	
DATA	SKALA	NR RYSUNKU
11.2016	1:250	5.1-2