




















LEGENDA

-  GRANICA OPRACOWANIA
-  ISTNIEJĄCE WEJŚCIA NA TEREN
-  ISTNIEJĄCA NAWIERZCHNIA Z KOSTKI GRANITOWEJ
-  ISTNIEJĄCE NAWIERZCHNIA Z KOSTKI BETONOWEJ
-  SCHODY TERENOWE
-  RZEŻBY
-  BRAMY
-  ŁAWKA
-  KOSZ NA ŚMIECI
-  LATARNIA
-  DRZEWA ISTNIEJĄCE
-  GRUPY KRZEWÓW ISTNIEJĄCE
-  PROJEKTOWANE ŻYWOPŁOTY FORMOWANE
-  PROJEKTOWANE GRUPY KRZEWÓW
-  PROJEKTOWANE BYLINY
-  PROJEKTOWANA POWIERZCHNIA TRAWNIKA
-  NUMER PROJEKTOWANEJ ROŚLINY / LICZBA SZTUK

NAZWA OPRACOWANIA	Koncepcja programowo-przestrzenna wybranych obszarów gminy Karpacz na potrzeby realizacji zadania pod nazwą: "Rozwój terenów zieleni w Gminie Karpacz poprzez tworzenie i odnawianie terenów zieleni w celu poprawy jakości środowiska".	
ADRES OBIEKTU	SKWER PRZY WODOSPADZIE ul. Konstytucji 3 Maja (dz.nr 18, Obręb: 04) 58 - 540 KARPACZ	
ZLECENIODAWCA	GMINA KARPACZ ul. Konstytucji 3 Maja, 58 - 540 Karpacz	
TYTUŁ RYSUNKU	PROJEKT ZIELENI	
AUTOR	DATA I PODPIS	
dr Elżbieta Szopińska, dendrolog, architekt krajobrazu		
OPRACOWANIE GRAFICZNE		
mgr inż. Anna Gizowska, architekt krajobrazu		
DATA	SKALA	NR RYSUNKU
11.2016	1:250	4.1-2