








**LEGENDA**

-  GRANICA OPRACOWANIA
-  ISTNIEJĄCE WEJŚCIA NA TEREN
-  ISTNIEJĄCA NAWIERZCHNIA Z KOSTKI BETONOWEJ
-  SCHODY TERENOWE
-  MURKI OPOROWE
-  ŁAWKA
-  KOSZ NA ŚMIECI
-  LATARNIA
-  DRZEWA ISTNIEJĄCE
-  DRZEWA ISTNIEJĄCE DO USUNIĘCIA
-  GRUPY KRZEWÓW DO PRZESADZENIA
-  TEREN DO UPORZĄDKOWANIA
-  POWIERZCHNIA TRAWNIKA
-  NUMER ZINWENTARYZOWANEJ ROŚLINY

NAZWA OPRACOWANIA	Koncepcja programowo-przestrzenna wybranych obszarów gminy Karpacz na potrzeby realizacji zadania pod nazwą: "Rozwój terenów zieleni w Gminie Karpacz poprzez tworzenie i odnawianie terenów zieleni w celu poprawy jakości środowiska".	
ADRES OBIEKTU	SKWER PRZY KOWARSKIEJ ul. Kowarska (dz.nr 220/1, Obręb: 02) 58 - 540 KARPACZ	
ZLECIENIODAWCA	GMINA KARPACZ ul. Konstytucji 3 Maja, 58 - 540 Karpacz	
TYTUŁ RYSUNKU	AKTUALNY STAN ZAGOSPODAROWANIA TERENU	
AUTOR	dr Elżbieta Szopińska, dendrolog, architekt krajobrazu	
OPRACOWANIE GRAFICZNE	mgr inż. Anna Gizowska, architekt krajobrazu	
DATA	SKALA	NR RYSUNKU
11.2016	1:250	4.3-1