





### LEGENDA

-  GRANICA OPRACOWANIA
-  DRZEWIA ISTNIEJĄCE DO PRZESADZENIA
-  GRUPY KRZEWÓW DO PRZESADZENIA
-  NAWIERZCHNIA ŻWIROWA Z OBRZEŻE Z KOSTKI GRANITOWEJ DO USUNIĘCIA

NAZWA OPRACOWANIA	Koncepcja programowo-przestrzenna wybranych obszarów gminy Karpacz na potrzeby realizacji zadania pod nazwą: "Rozwój terenów zieleni w Gminie Karpacz poprzez tworzenie i odnawianie terenów zieleni w celu poprawy jakości środowiska".	
ADRES OBIEKTU	SKWER PRZY KOLEJOWEJ ul. Kolejowa (dz.nr 281/1, Obręb: 02) 58 - 540 KARPACZ	
ZLECENIODAWCA	GMINA KARPACZ ul. Konstytucji 3 Maja, 58 - 540 Karpacz	
TYTUŁ RYSUNKU	AKTUALNY STAN ZAGOSPODAROWANIA TERENU - ELEMENTY DO ROZBIÓRKI	
AUTOR	dr Elżbieta Szopińska, dendrolog, architekt krajobrazu	DATA I PODPIS
OPRACOWANIE GRAFICZNE	mgr inż. Anna Gizowska, architekt krajobrazu	
DATA	SKALA	NR RYSUNKU
11.2016	1:250	4.7-2