

BURMISTRZ KARPACZA

**ZARZĄDZENIE NR 134... /09
BURMISTRZA KARPACZA
Z DNIA 19 września 2009 R.**

w sprawie zgody na sprzedaż nieruchomości stanowiącej mienie Gminy Karpacz

Na podstawie art. 30 ust. 1 ustawy z dnia 8 marca 1990 r. o samorządzie gminnym (tekst jedn. Dz. U. z 1996 r., poz. 74 z późn. zm.) w związku z uchwałą Nr XIV/69/03 Rady Miejskiej w Karpaczu z dnia 01 lipca 2003 r. w sprawie określenia zasad gospodarowania nieruchomościami stanowiącymi własność Gminy Karpacz, po rozpatrzeniu wniosku Państwa Dariusza i Marii Górniak, Pana Huberta Pffaf w sprawie sprzedaży nieruchomości

**Burmistrz Karpacza
zarządza , co następuje:**

§ 1

Przeznacza do sprzedaży w drodze bezprzetargowej nieruchomość niezabudowaną oznaczoną w ewidencji gruntów i budynków :

- numerem 883/9 o pow. 0,0314 ha (obręb Karpacz-3), niezbędna do poprawienia warunków zagospodarowania nieruchomości przyległej stanowiącej własność wnioskodawcy oznaczonej numerem 1051 (obręb Karpacz – 3), która nie może być zagospodarowana jako odrębna nieruchomość.

- numerem 1001/3 o pow.0,0472 ha (obręb Karpacz - 3), niezbędna do poprawienia warunków zagospodarowania nieruchomości przyległej będącej w użytkowaniu wieczystym wnioskodawców oznaczonej numerem 991 (obręb Karpacz – 3), która nie może być zagospodarowana jako odrębna nieruchomość.

§ 2

Wykonanie zarządzenia powierza się Kierownikowi Referatu Gospodarki Nieruchomościami i Gospodarki Przestrzennej.

§ 3

Zarządzenie wchodzi w życie z dniem podpisania.

BURMISTRZ
mgr inż. Bogdan Majnowski

STAROSTA JELENIOGÓRSKI

Województwo: dolnośląskie

Powiat: jeleniogórski

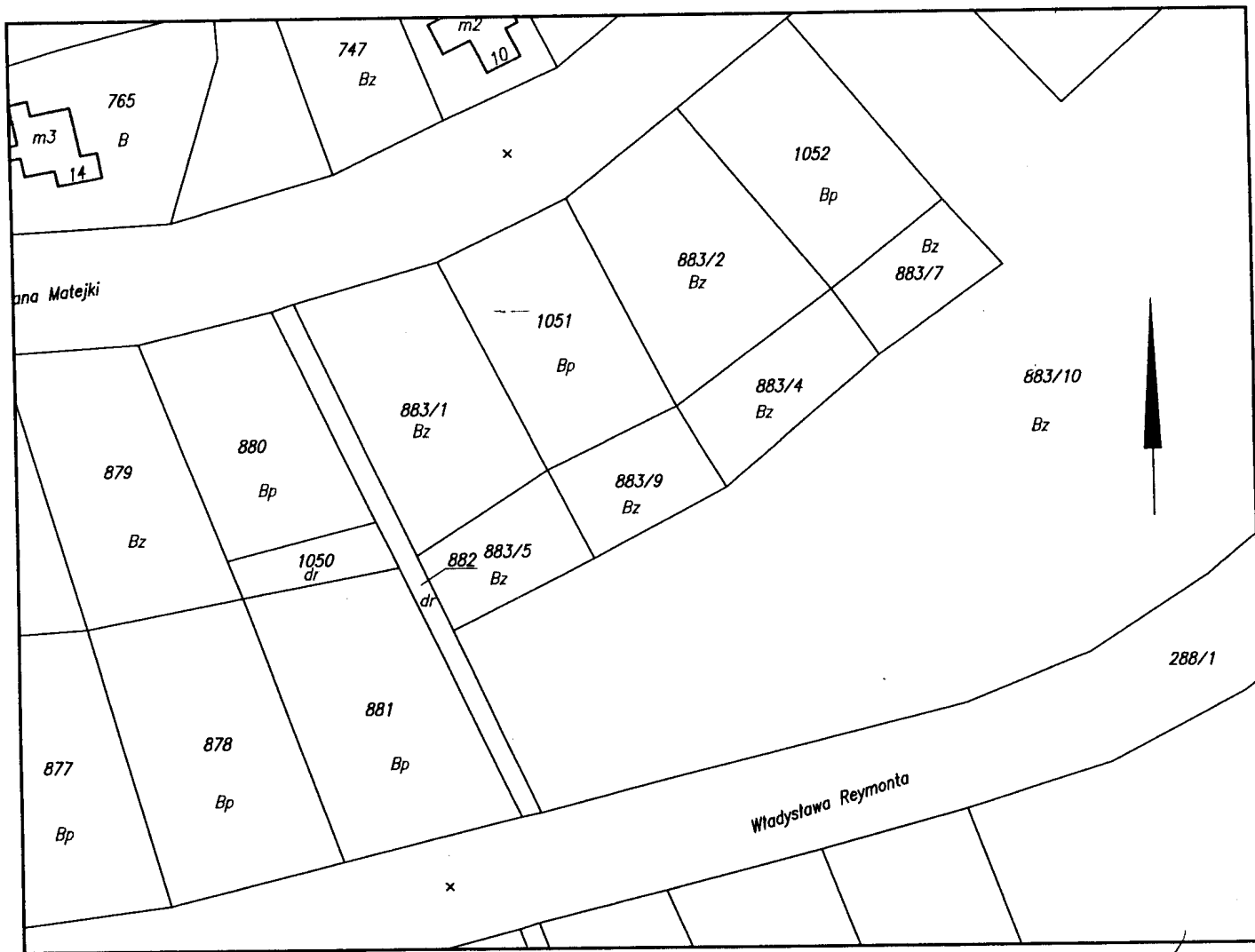
Jednostka ewidencyjna: 020601_1, Karpacz

Znak: 46 55109

Obręb ewidencyjny: 0003

Wyrys z mapy ewidencyjnej

Skala 1:1 000



ZA ZGODNOŚĆ Z ORYGINAŁEM


Z up. STAROSTY

27 LIP. 2009

Józef Szymański
Kierownik Działu
Ewidencji Gruntów i Rolników

Wykonał(a): Magdalena Adamczyk

podpis wykonawcy



Dokument niniejszy jest przeznaczony
do dokonania wpisu w księdze wieczystej

Z up. STAROSTY

Jarosław Cholewiński
Główny Specjalista
Biura Powiatowego Zasobu
Geodezyjnego i Kartograficznego

podpis 7 LIP. 2009

dn. 27-07-2009 r.

WYPIS I WYRYS

Wypis z rejestru gruntów

Województwo dolnośląskie, powiat jeleniogórski, jednostka ewidencyjna 020601_1, obręb 0003 - Karpacz-3, działka 1001/3

Właściciel: GMINA KARPACZ Udział : 1/1
58-540 KARPACZ, KONSTYTUCJI 3 MAJA 54
Właściciel: BURMISTRZ MIASTA KARPACZA Udział : 1/1
KARPACZ, KONSTYTUCJI 3 MAJA 54

Numer działki	Bliższe określenie położenia	Opisy użytków	Ozn. uz. i kont. klasyf.	Powierzchnia		Nr księgi wieczystej
				użytków w ha	działki w ha	
1001/3		Łąki trwałe	ŁVI	0.0472	0.0472	KW 58893
Razem :				0.0472	0.0472	

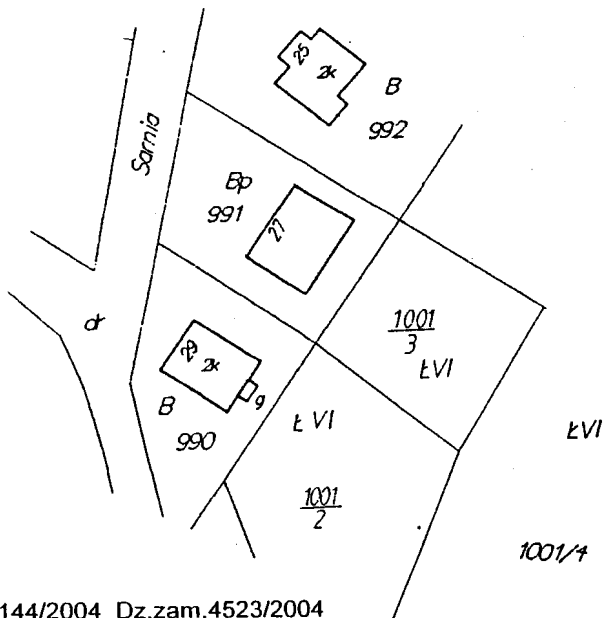
Wzrost: czteryście siedemdziesiąt dwa m. kw.

Wzrost: czteryście siedemdziesiąt dwa m. kw.

Wzrost: czteryście siedemdziesiąt dwa m. kw.

Wyrys z mapy ewidencyjnej

Skala 1 : 1000



nr: KERG 8-144/2004 Dz.zam.4523/2004
Wykonany przez: geod.upr. Jerzy Palemba nr upr. 17212

Wzrost: czteryście siedemdziesiąt dwa m. kw.



(Imię i nazwisko osoby wydającej)

2004 LIS. 24

Z up. STAROSTY

Marek Szyszczkowski
KIEROWNIK POWIATOWEGO OŚRODKA
Dokumentacji Geodezyjnej i Kartograficznej
w Jeleniej Górze