|  |  |
|---|---|
| Nr działki |  |
| Opis powierzchni terenu |  |

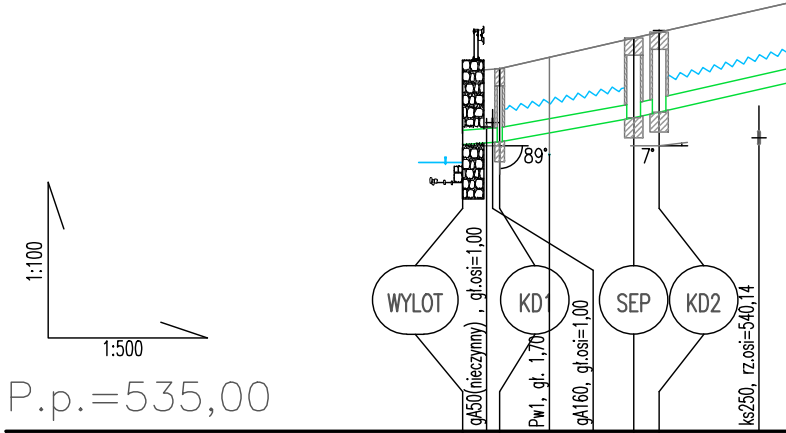
1:100
1:500
P.p.=535,00
89°
7°
WYLOT
KD1
SEP
KD2
gA50(nieczynny) , gł.osi=1,00
Pw1, gł. 1,70
gA160, gł.osi=1,00
ks250, rz.osi=540,14

|  |  |  |  |  |
|---|---|---|---|---|
| Rzędna projektowanego terenu; m n.p.m. |  | 541,35<br>541,89 | 541,99 |  |
| Rzędna dna proj. kanału; m n.p.m. | 540,02 | 540,07<br>540,49 | 540,59 |  |
| Zagłębienie dna względem terenu proj.; m | 1,28 | 1,28<br>1,40 | 1,40 |  |
| Długość odcinka; m | 3,0 | 11,5 | 2,0 | 18,5 |
| Proj. spadek kanału, odległość; %, m | L=3,0<br>i=1,5 | L=11,5<br>% i=3,6 % | L=20,5 |  |
| Proj. średnica nominalna, materiał;mm,PE |  |  |  |  |
| Hektometr i odległości; m | 0<br>3,0 | 15,0 | 17,0 | 26,0 |

1135

# ul. Sikorskiego

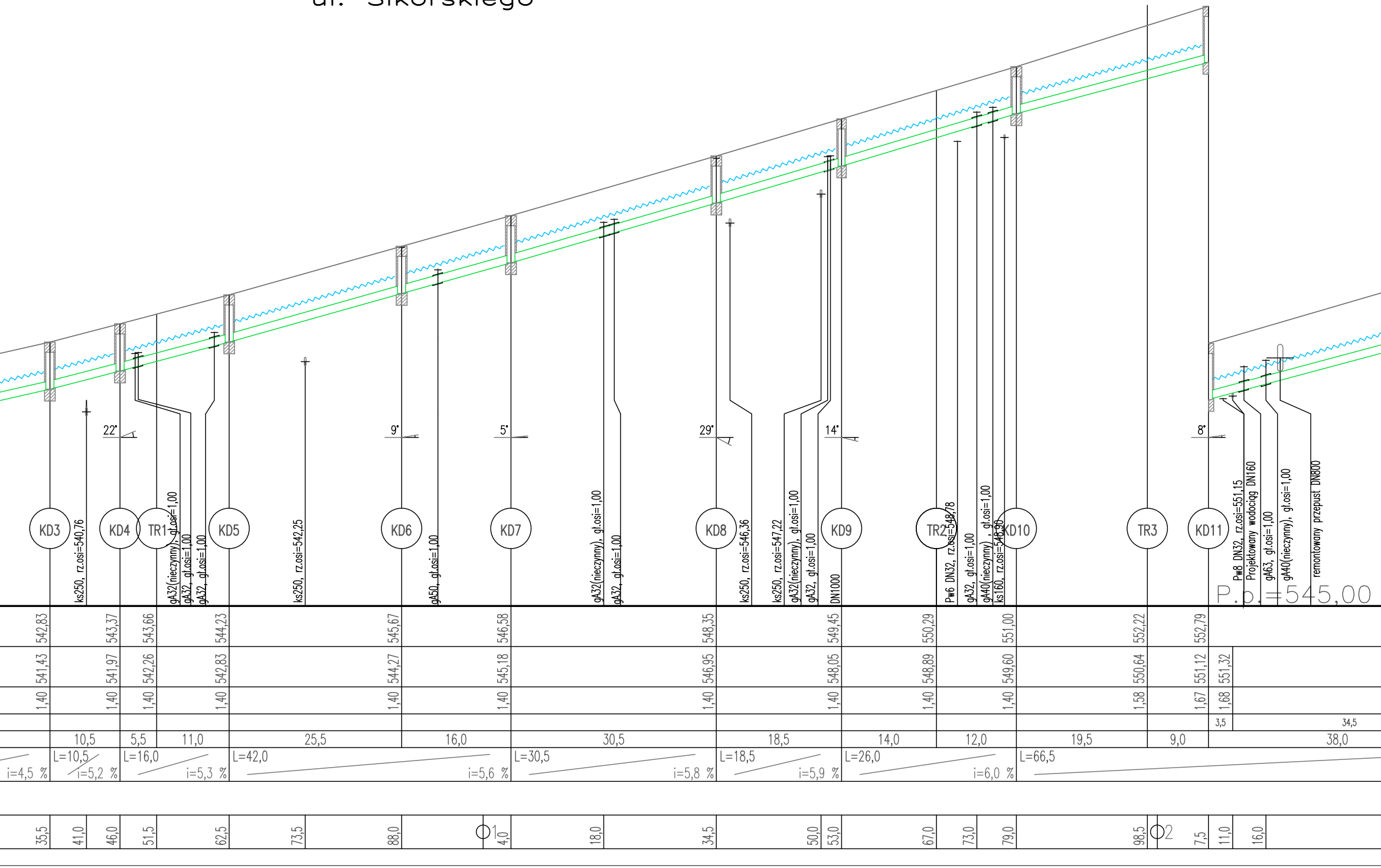
KD3
KD4
TR1
KD5
KD6
KD7
KD8
KD9
TR2
KD10
TR3
KD11
22°
9°
5°
29°
14°
8°
ks250, rz.osi=540,76
gA32(nieczynny), gł.osi=1,00
gA32, gł.osi=1,00
gA32, gł.osi=1,00
ks250, rz.osi=542,25
gA50, gł.osi=1,00
gA32(nieczynny), gł.osi=1,00
gA32, gł.osi=1,00
ks250, rz.osi=546,36
ks250, rz.osi=547,22
gA32(nieczynny), gł.osi=1,00
gA32, gł.osi=1,00
DN1000
Pw6 DN32, rz.osi=548,78
gA32, gł.osi=1,00
gA40(nieczynny), gł.osi=1,00
ks160, rz.osi=548,90
Pw8 DN32, rz.osi=551,15
Projektowany wodociąg DN160
gA63, gł.osi=1,00
gA40(nieczynny), gł.osi=1,00
remontowany przepust DN800
P.p.=545,00
542,83
543,37
543,66
544,23
545,67
546,58
548,35
549,45
550,29
551,00
552,22
552,79
541,43
541,97
542,26
542,83
544,27
545,18
546,95
548,05
548,89
549,60
550,64
551,12
551,32
1,40
1,40
1,40
1,40
1,40
1,40
1,40
1,40
1,40
1,40
1,58
1,67
1,68
3,5
34,5
10,5
5,5
11,0
25,5
16,0
30,5
18,5
14,0
12,0
19,5
9,0
38,0
i=4,5 %
L=10,5
i=5,2 %
L=16,0
i=5,3 %
L=42,0
i=5,6 %
L=30,5
i=5,8 %
L=18,5
i=5,9 %
L=26,0
i=6,0 %
L=66,5
35,5
41,0
46,0
51,5
62,5
73,5
88,0
1
4,0
18,0
34,5
50,0
53,0
67,0
73,0
79,0
98,5
2
7,5
11,0
16,0

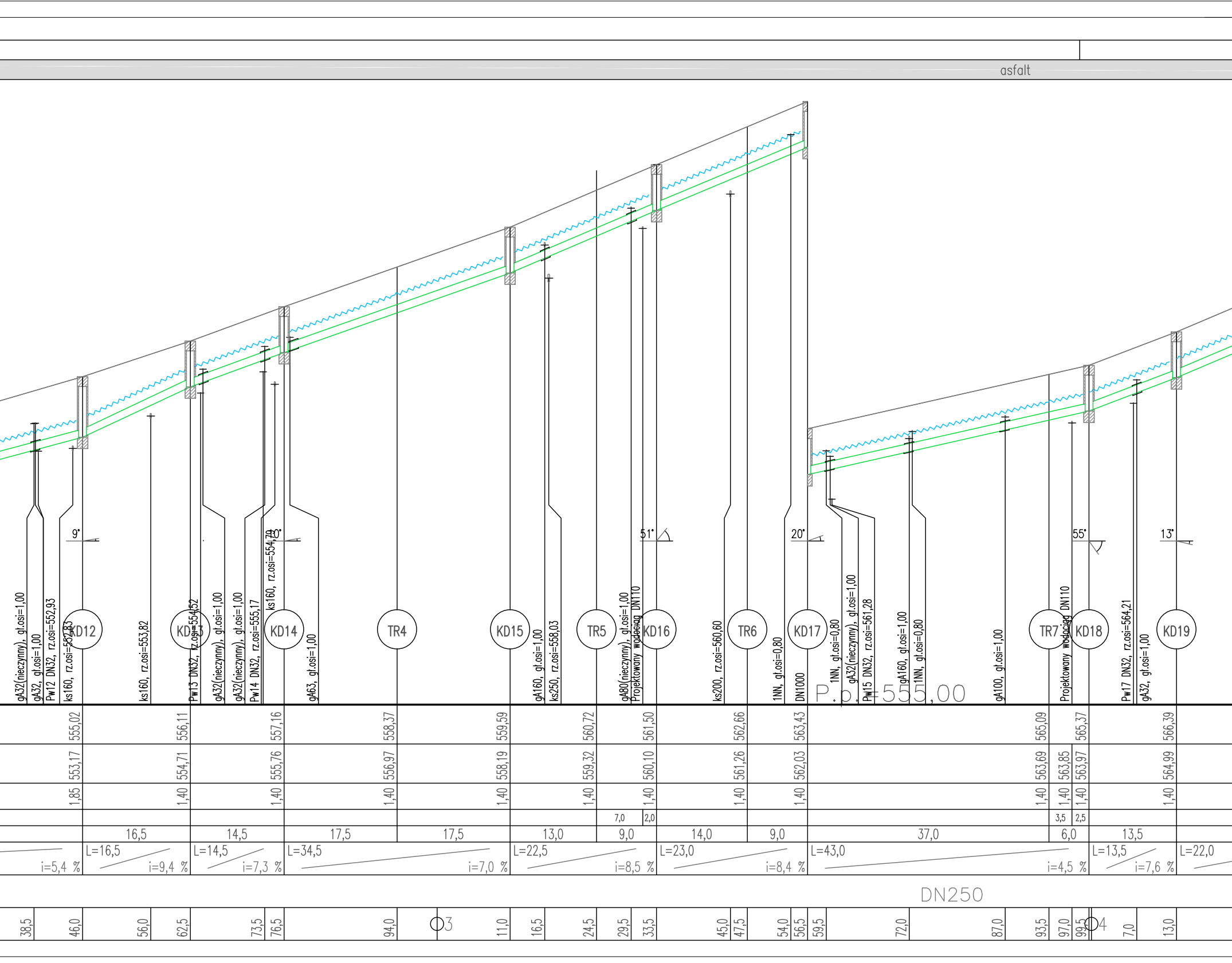
asfalt
KD12
KD13
KD14
TR4
KD15
TR5
KD16
TR6
KD17
TR7
KD18
KD19
9°
10°
51°
20°
55°
13°
gA32(nieczynny), gł.osi=1,00
gA32, gł.osi=1,00
Pw12 DN32, rz.osi=552,93
ks160, rz.osi=552,83
ks160, rz.osi=553,82
Pw13 DN32, rz.osi=554,52
gA32(nieczynny), gł.osi=1,00
gA32(nieczynny), gł.osi=1,00
Pw14 DN32, rz.osi=555,17
ks160, rz.osi=554,79
gA63, gł.osi=1,00
gA160, gł.osi=1,00
ks250, rz.osi=558,03
gA80(nieczynny), gł.osi=1,00
Projektowany wodociąg DN110
ks200, rz.osi=560,60
1NN, gł.osi=0,80
DN1000
1NN, gł.osi=0,80
gA32(nieczynny), gł.osi=1,00
Pw15 DN32, rz.osi=561,28
gA160, gł.osi=1,00
1NN, gł.osi=0,80
gA100, gł.osi=1,00
Projektowany wodociąg DN110
Pw17 DN32, rz.osi=564,21
gA32, gł.osi=1,00
P.p.=555,00
555,02
556,11
557,16
558,37
559,59
560,72
561,50
562,66
563,43
565,09
565,37
566,39
553,17
554,71
555,76
556,97
558,19
559,32
560,10
561,26
562,03
563,69
563,85
563,97
564,99
1,85
1,40
1,40
1,40
1,40
1,40
1,40
1,40
1,40
1,40
1,40
1,40
1,40
1,40
7,0
2,0
3,5
2,5
16,5
14,5
17,5
17,5
13,0
9,0
14,0
9,0
37,0
6,0
13,5
i=5,4 %
L=16,5
i=9,4 %
L=14,5
i=7,3 %
L=34,5
i=7,0 %
L=22,5
i=8,5 %
L=23,0
i=8,4 %
L=43,0
i=4,5 %
L=13,5
i=7,6 %
L=22,0
DN250
38,5
46,0
56,0
62,5
73,5
76,5
94,0
03
11,0
16,5
24,5
29,5
33,5
45,0
47,5
54,0
56,5
59,5
72,0
87,0
93,5
97,0
99,5
04
7,0
13,0

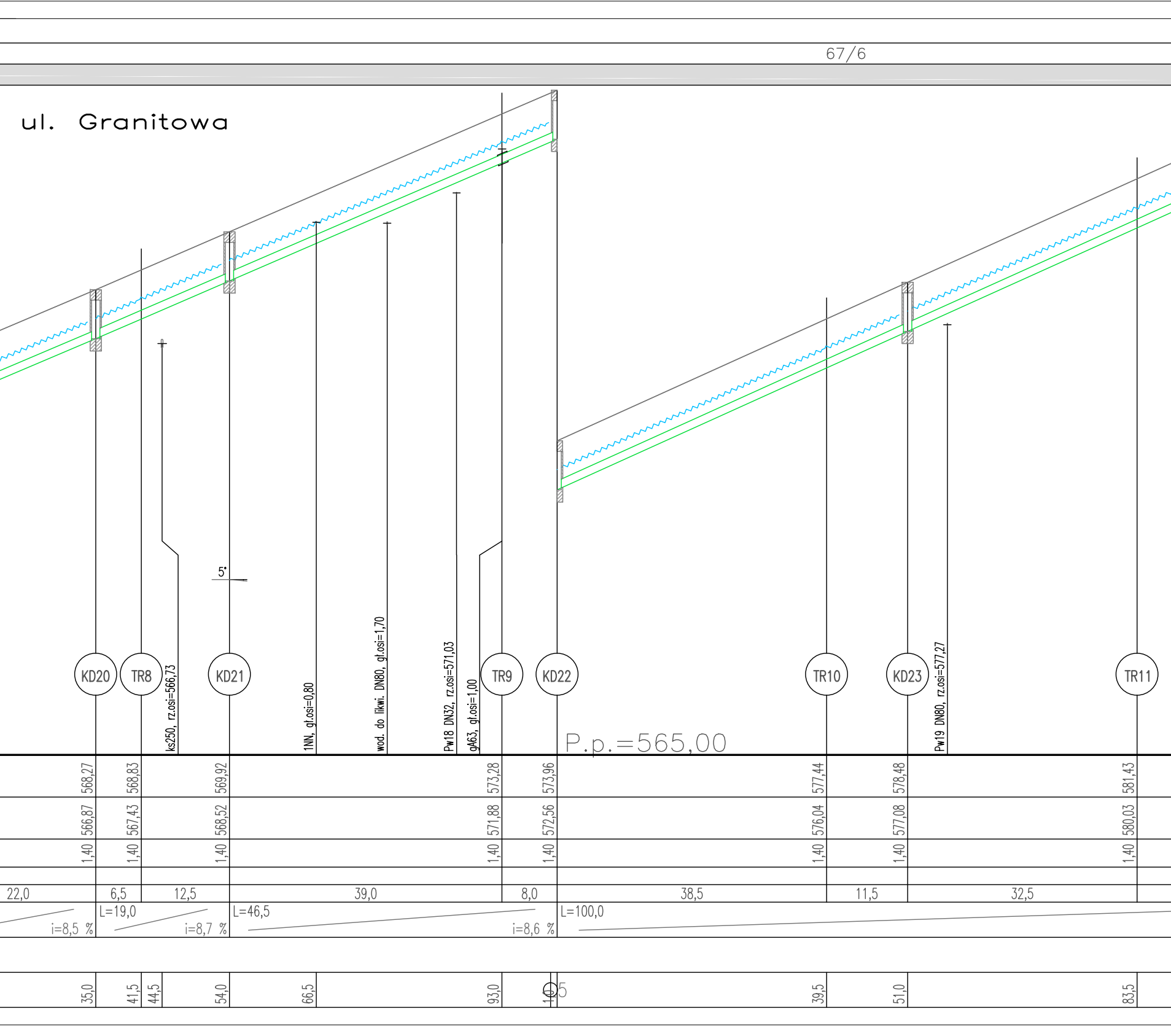
67/6
ul. Granitowa
5°
KD20
TR8
ks250, rz.osi=566,73
KD21
1NN, gł.osi=0,80
wod. do likwi. DN80, gł.osi=1,70
Pw18 DN32, rz.osi=571,03
gA63, gł.osi=1,00
TR9
KD22
TR10
KD23
Pw19 DN80, rz.osi=577,27
TR11
P.p.=565,00
568,27
568,83
569,92
573,28
573,96
577,44
578,48
581,43
566,87
567,43
568,52
571,88
572,56
576,04
577,08
580,03
1,40
1,40
1,40
1,40
1,40
1,40
1,40
1,40
22,0
6,5
12,5
39,0
8,0
38,5
11,5
32,5
L=19,0
L=46,5
L=100,0
i=8,5 %
i=8,7 %
i=8,6 %
35,0
41,5
44,5
54,0
66,5
93,0
5
39,5
51,0
83,5

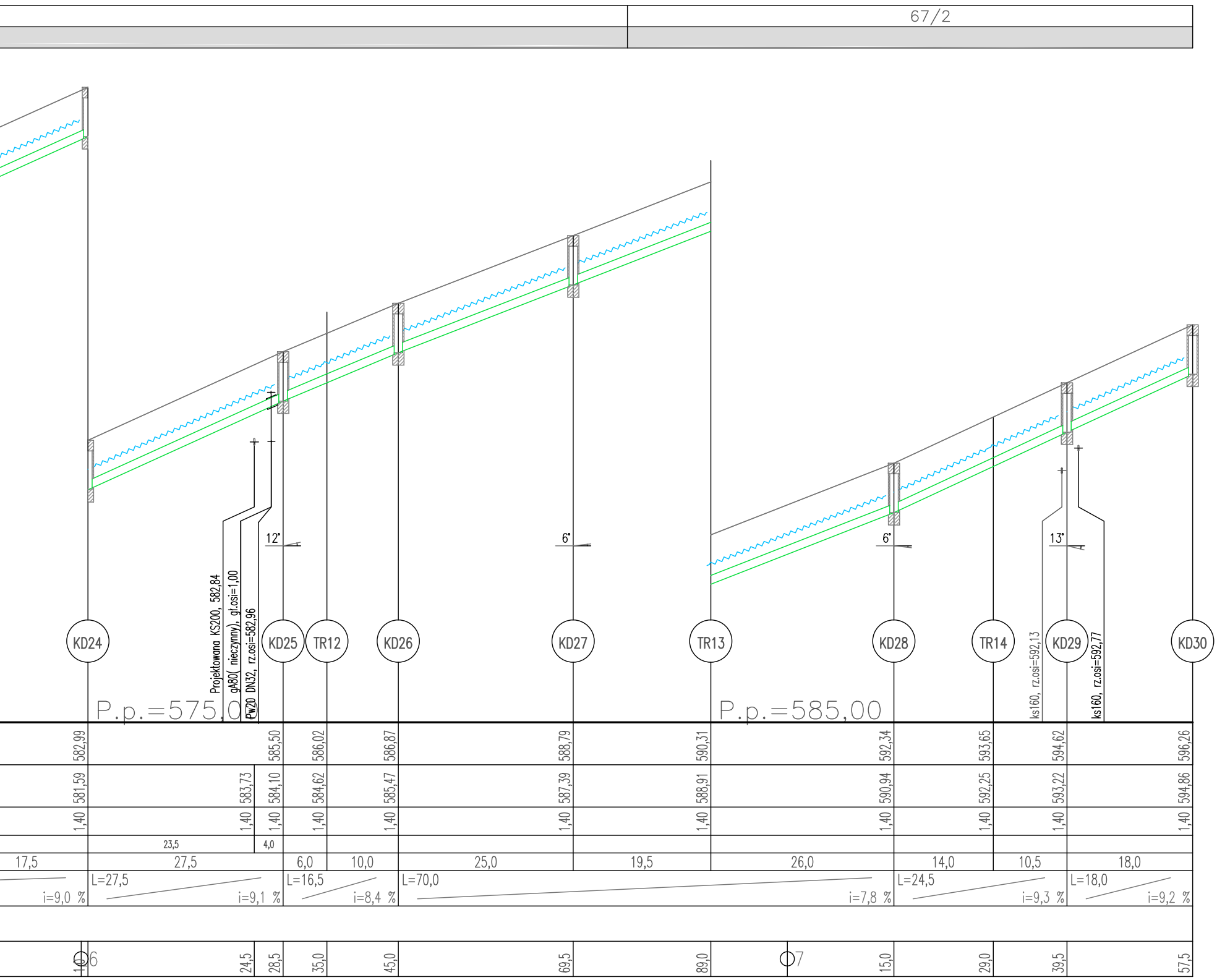
67/2
12°
6°
6°
13°
Projektowana KS200, 582,84
gA80( nieczynny), gł.osi=1,00
Pw20 DN32, rz.osi=582,96
ks160, rz.osi=592,13
ks160, rz.osi=592,77
KD24
KD25
TR12
KD26
KD27
TR13
KD28
TR14
KD29
KD30
P.p.=575,00
P.p.=585,00
582,99
585,50
586,02
586,87
588,79
590,31
592,34
593,65
594,62
596,26
581,59
583,73
584,10
584,62
585,47
587,39
588,91
590,94
592,25
593,22
594,86
1,40
1,40
1,40
1,40
1,40
1,40
1,40
1,40
1,40
1,40
1,40
23,5
4,0
17,5
27,5
6,0
10,0
25,0
19,5
26,0
14,0
10,5
18,0
i=9,0 %
L=27,5
i=9,1 %
L=16,5
i=8,4 %
L=70,0
i=7,8 %
L=24,5
i=9,3 %
L=18,0
i=9,2 %
1,0
06
24,5
28,5
35,0
45,0
69,5
89,0
07
15,0
29,0
39,5
57,5

# PROFIL PODĞUł NY

## Kanalizacji deszczowej

## KD1 - KD30

## Skala 1:100/500

## LEGENDA:

| | |
|---|---|
| KD3 | nr studzienki kanalizacyjnej |
| 〰 | taśma lokalizacyjna PE z wkładką metalową |
| WP2 | nr wpustu deszczowego |

Uwaga:
Projektant nie ponosi odpowiedzialności za niezinwentaryzowane sieci uzbrojenia terenu.

Uwaga:
Głębokość osi istniejącej instalacji (np, t gł.osi=0,7) podano w przybliżeniu,

Uwaga:
W miejscach skrzyżowania projektowanej kanalizaci deszczowej z siecią gazową należy zastosować rury osłonowe.

**INTERPROJEKT**

BIURO PROJEKTč W I NADZORU BUDOWNICTWA
KOMUNIKACYJNEGO "INTERPROJEKT" - DARIUSZ RUSNAK
UL. KACZAWSKA 13, DZIWISZč W, 58-508 JELENIA Gč RA

| | | | | | |
|---|---|---|---|---|---|
| Stadium<br>Projekt wykonawczy | | | Branŭa<br>instalacyjna | | |
| Zadanie<br>Przebudowa ul. Granitowej i ul. Sikorskiego<br>w Karpaczu wraz z infrastrukturą towarzyszącą | | | | | |
| Tytuğrysunku<br>Profil podłużny kanalizacji deszczowej | | | | | |
| Stanowisko | Imiň i nazwisko | Nr. uprawnieŒ | Podpis | Skala | Nr rys. |
| Projektant branŭy instalacyjnej | mgr inŭ Rodryk świerczok | Nr 595/01/DUW do projekt. bez ograniczeń w specjaln. instalacyjnej w zakresie sieci wodociągowych, kanalizacyjnych, gazowych, cieplnych i wentylacyjnych | | 1:100/500 | 3.2 |
| Sprawdzający branŭy instalacyjnej | mgr inŭ Wojciech Tomk· w | Nr 130/DOŚ/10 do projekt. bez ograniczeń w specjaln. instalacyjnej w zakresie sieci wodociągowych, kanalizacyjnych, gazowych, cieplnych i wentylacyjnych | | Umowa nr 2151/04/2017<br>z dnia 09.01.2017r. | Data opracowania<br>MAJ 2017r. |