Nr działki	
Opis powierzchni terenu	

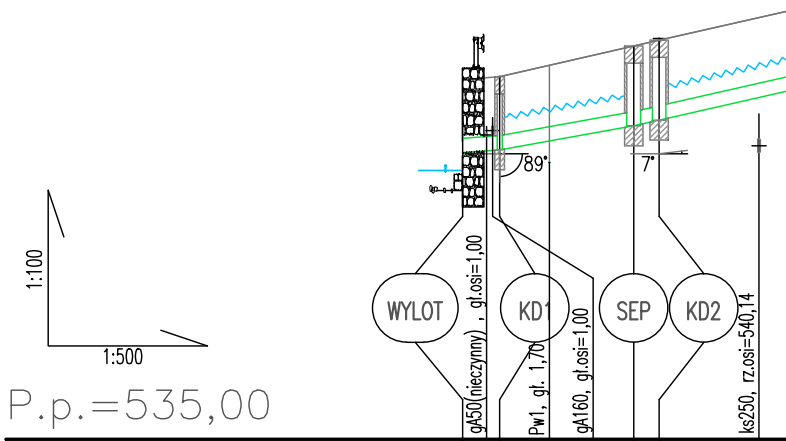
1:100
1:500
P.p.=535,00
89°
7°
WYLOT
KD1
SEP
KD2
gA50(nieczynny) , gł.osi=1,00
Pw1, gł. 1,70
gA160, gł.osi=1,00
ks250, rz.osi=540,14

Rzędna projektowanego terenu; m n.p.m.		541,35	541,89	541,99	
Rzędna dna proj. kanału; m n.p.m.	540,02	540,07	540,49	540,59	
Zagłębienie dna względem terenu proj.; m	1,28	1,28	1,40	1,40	
Długość odcinka; m	3,0	11,5	2,0	18,5	
Proj. spadek kanału, odległość; %, m	L=3,0 i=1,5 %	L=11,5 i=3,6 %	L=20,5		
Proj. średnica nominalna, materiał;mm,PE					
Hektometr i odległości; m	0	3,0	15,0	17,0	26,0

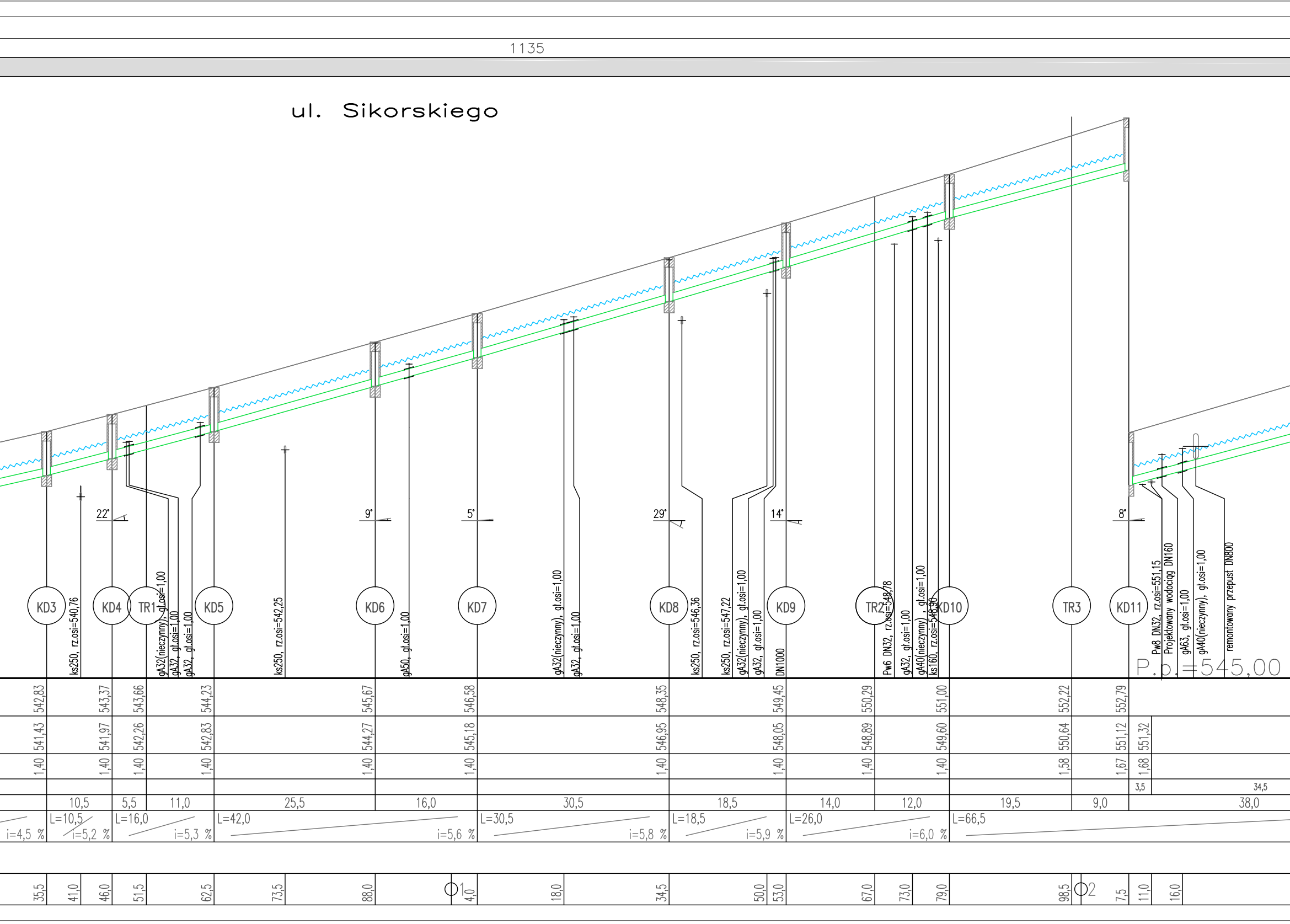
1135
ul. Sikorskiego
KD3
KD4
TR1
KD5
KD6
KD7
KD8
KD9
TR2
KD10
TR3
KD11
22°
9°
5°
29°
14°
8°
ks250, rz.osi=540,76
gA32(nieczynny), gł.osi=1,00
gA32, gł.osi=1,00
gA32, gł.osi=1,00
ks250, rz.osi=542,25
gA50, gł.osi=1,00
gA32(nieczynny), gł.osi=1,00
gA32, gł.osi=1,00
ks250, rz.osi=546,36
ks250, rz.osi=547,22
gA32(nieczynny), gł.osi=1,00
gA32, gł.osi=1,00
DN1000
Pw6 DN32, rz.osi=548,78
gA32, gł.osi=1,00
gA40(nieczynny), gł.osi=1,00
ks160, rz.osi=548,90
Pw8 DN32, rz.osi=551,15
Projektowany wodociąg DN160
gA63, gł.osi=1,00
gA40(nieczynny), gł.osi=1,00
remontowany przepust DN800
P.p.=545,00
542,83
543,37
543,66
544,23
545,67
546,58
548,35
549,45
550,29
551,00
552,22
552,79
541,43
541,97
542,26
542,83
544,27
545,18
546,95
548,05
548,89
549,60
550,64
551,12
551,32
1,40
1,40
1,40
1,40
1,40
1,40
1,40
1,40
1,40
1,40
1,58
1,67
1,68
3,5
34,5
10,5
5,5
11,0
25,5
16,0
30,5
18,5
14,0
12,0
19,5
9,0
38,0
i=4,5 %
L=10,5
i=5,2 %
L=16,0
i=5,3 %
L=42,0
i=5,6 %
L=30,5
i=5,8 %
L=18,5
i=5,9 %
L=26,0
i=6,0 %
L=66,5
35,5
41,0
46,0
51,5
62,5
73,5
88,0
01
4,0
18,0
34,5
50,0
53,0
67,0
73,0
79,0
98,5
02
7,5
11,0
16,0

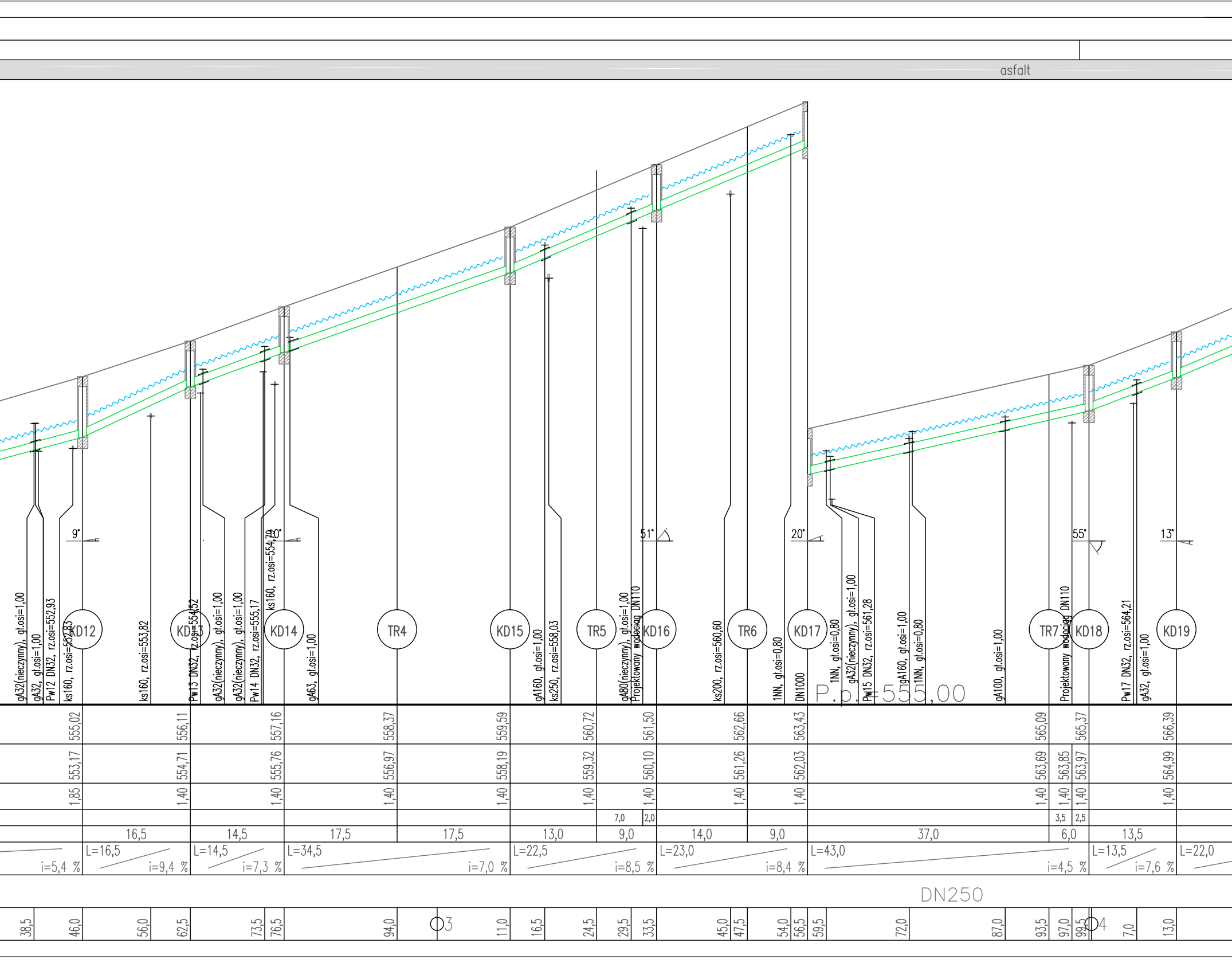
asfalt
gA32(nieczynny), gł.osi=1,00
gA32, gł.osi=1,00
Pw12 DN32, rz.osi=552,93
ks160, rz.osi=552,83
KD12
9°
ks160, rz.osi=553,82
KD13
Pw13 DN32, rz.osi=554,52
gA32(nieczynny), gł.osi=1,00
gA32(nieczynny), gł.osi=1,00
Pw14 DN32, rz.osi=555,17
ks160, rz.osi=554,79
10°
KD14
gA63, gł.osi=1,00
TR4
KD15
gA160, gł.osi=1,00
ks250, rz.osi=558,03
TR5
gA80(nieczynny), gł.osi=1,00
Projektowany wodociąg DN110
51°
KD16
ks200, rz.osi=560,60
TR6
1NN, gł.osi=0,80
20°
KD17
DN1000
P.p.=555,00
1NN, gł.osi=0,80
gA32(nieczynny), gł.osi=1,00
Pw15 DN32, rz.osi=561,28
gA160, gł.osi=1,00
1NN, gł.osi=0,80
gA100, gł.osi=1,00
TR7
Projektowany wodociąg DN110
55°
KD18
Pw17 DN32, rz.osi=564,21
gA32, gł.osi=1,00
13°
KD19
555,02
556,11
557,16
558,37
559,59
560,72
561,50
562,66
563,43
565,09
565,37
566,39
553,17
554,71
555,76
556,97
558,19
559,32
560,10
561,26
562,03
563,69
563,85
563,97
564,99
1,85
1,40
1,40
1,40
1,40
1,40
1,40
1,40
1,40
1,40
1,40
1,40
1,40
7,0
2,0
3,5
2,5
16,5
14,5
17,5
17,5
13,0
9,0
14,0
9,0
37,0
6,0
13,5
i=5,4 %
L=16,5
i=9,4 %
L=14,5
i=7,3 %
L=34,5
i=7,0 %
L=22,5
i=8,5 %
L=23,0
i=8,4 %
L=43,0
i=4,5 %
L=13,5
i=7,6 %
L=22,0
DN250
38,5
46,0
56,0
62,5
73,5
76,5
94,0
3
11,0
16,5
24,5
29,5
33,5
45,0
47,5
54,0
56,5
59,5
72,0
87,0
93,5
97,0
99,5
4
7,0
13,0

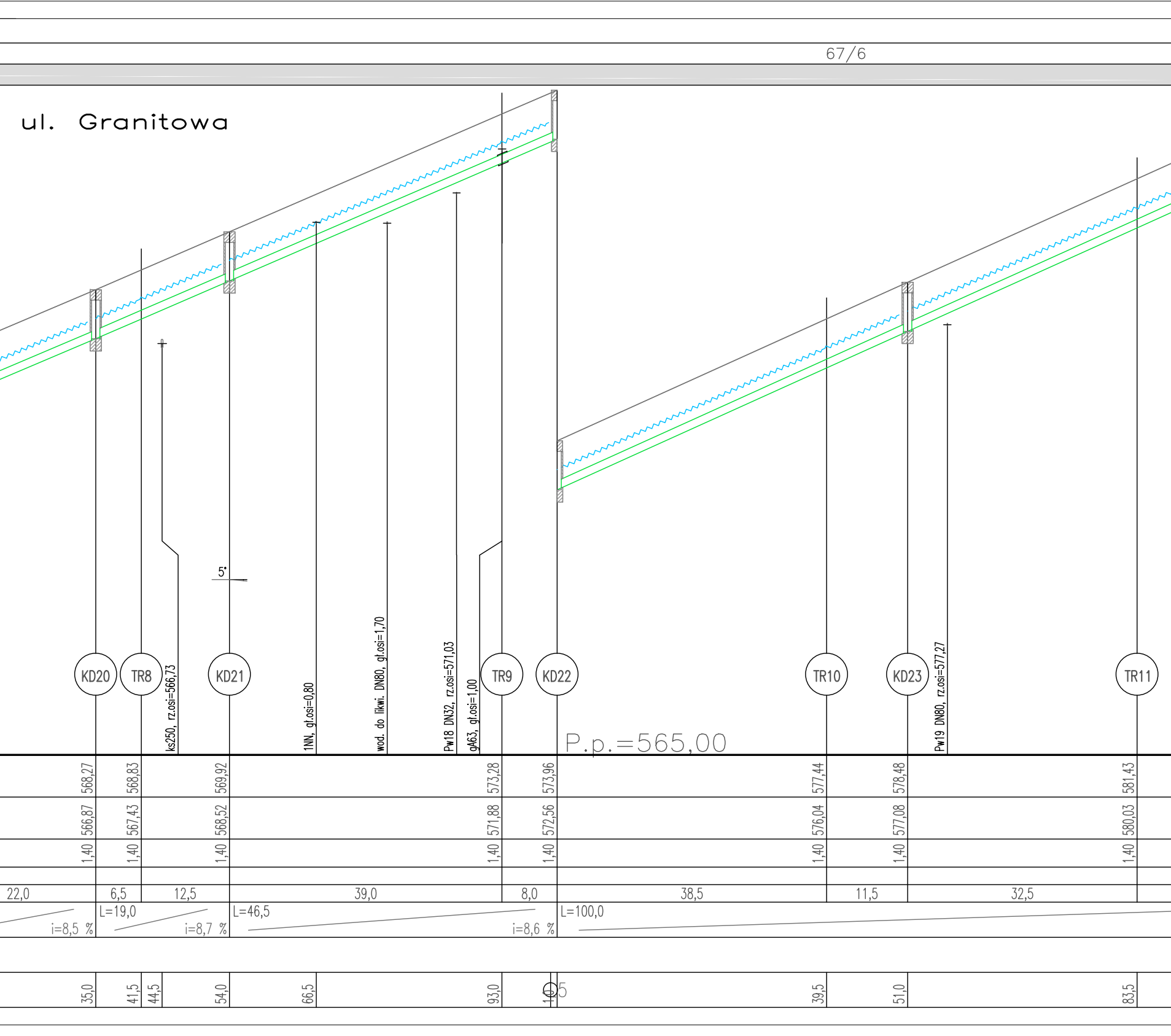
67/6
ul. Granitowa
5°
KD20
TR8
ks250, rz.osi=566,73
KD21
1NN, gł.osi=0,80
wod. do likwi. DN80, gł.osi=1,70
Pw18 DN32, rz.osi=571,03
gA63, gł.osi=1,00
TR9
KD22
TR10
KD23
Pw19 DN80, rz.osi=577,27
TR11
P.p.=565,00
568,27
568,83
569,92
573,28
573,96
577,44
578,48
581,43
566,87
567,43
568,52
571,88
572,56
576,04
577,08
580,03
1,40
1,40
1,40
1,40
1,40
1,40
1,40
1,40
22,0
6,5
12,5
39,0
8,0
38,5
11,5
32,5
i=8,5 %
L=19,0
i=8,7 %
L=46,5
i=8,6 %
L=100,0
35,0
41,5
44,5
54,0
66,5
93,0
39,5
51,0
83,5

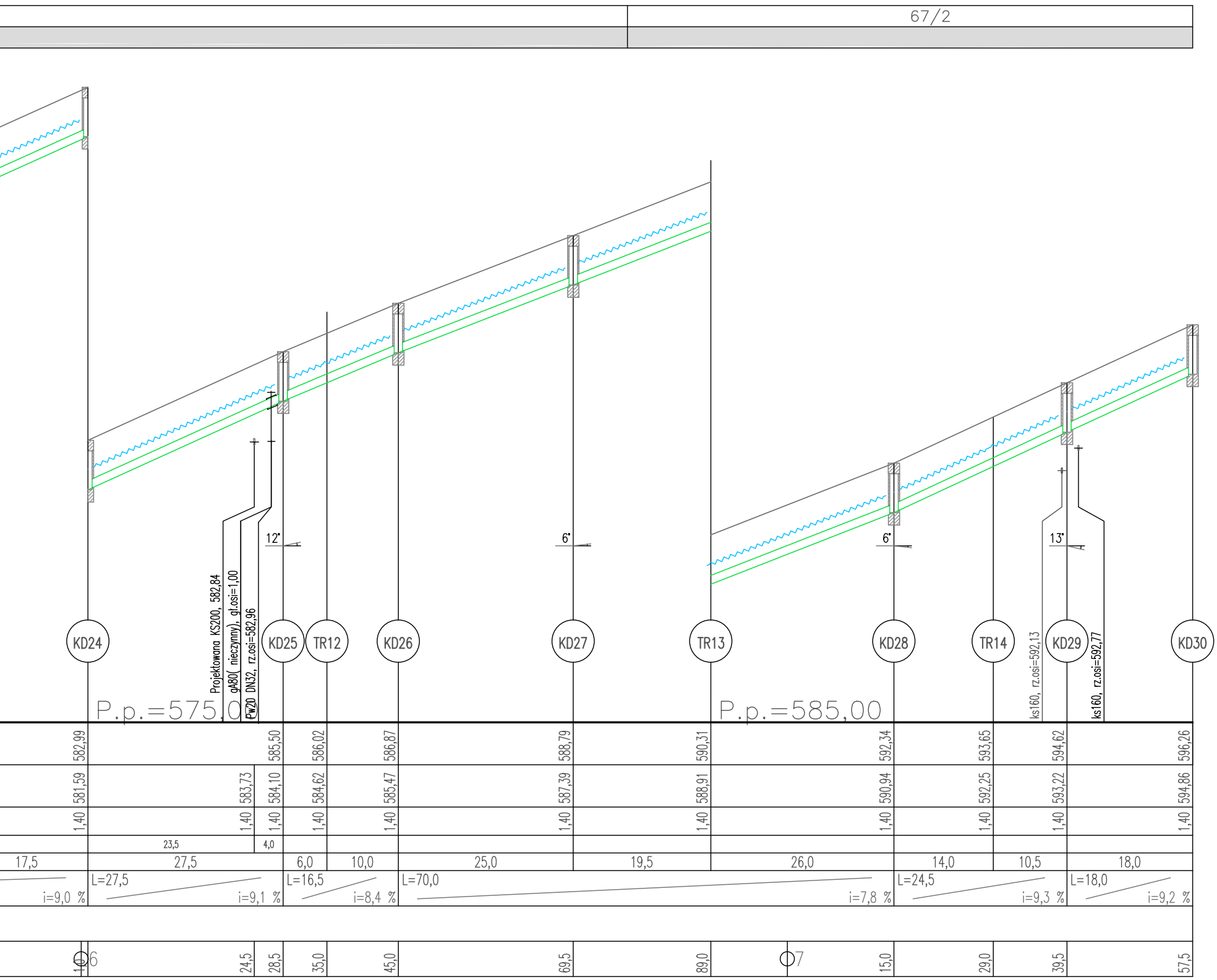

67/2
KD24
KD25
TR12
KD26
KD27
TR13
KD28
TR14
KD29
KD30
12°
6°
6°
13°
Projektowana KS200, 582,84
gA80(nieczynny), gł.osi=1,00
Pw20 DN32, rz.osi=582,96
ks160, rz.osi=592,13
ks160, rz.osi=592,77
P.p.=575,00
P.p.=585,00
582,99
585,50
586,02
586,87
588,79
590,31
592,34
593,65
594,62
596,26
581,59
583,73
584,10
584,62
585,47
587,39
588,91
590,94
592,25
593,22
594,86
1,40
1,40
1,40
1,40
1,40
1,40
1,40
1,40
1,40
1,40
1,40
23,5
4,0
17,5
27,5
6,0
10,0
25,0
19,5
26,0
14,0
10,5
18,0
i=9,0 %
L=27,5
i=9,1 %
L=16,5
i=8,4 %
L=70,0
i=7,8 %
L=24,5
i=9,3 %
L=18,0
i=9,2 %
0,0
6
24,5
28,5
35,0
45,0
69,5
89,0
7
15,0
29,0
39,5
57,5

PROFIL PODĞUł NY

Kanalizacji deszczowej

KD1 - KD30

Skala 1:100/500

LEGENDA:

KD3	nr studzienki kanalizacyjnej
〰	taśma lokalizacyjna PE z wkładką metalową
WP2	nr wpustu deszczowego

Uwaga:
Projektant nie ponosi odpowiedzialności za niezinwentaryzowane sieci uzbrojenia terenu.

Uwaga:
Głębokość osi istniejącej instalacji (np, t gł.osi=0,7) podano w przybliżeniu,

Uwaga:
W miejscach skrzyżowania projektowanej kanalizaci deszczowej z siecią gazową należy zastosować rury osłonowe.

INTERPROJEKT

BIURO PROJEKTč W I NADZORU BUDOWNICTWA
KOMUNIKACYJNEGO "INTERPROJEKT" - DARIUSZ RUSNAK
UL. KACZAWSKA 13, DZIWISZč W, 58-508 JELENIA Gč RA

Stadium Projekt budowlany	BranŪa instalacyjna
Zadanie	Przebudowa ul. Granitowej i ul. Sikorskiego w Karpaczu wraz z infrastrukturą towarzyszącą
Tytuğrysunku	Profil podłużny kanalizacji deszczowej

Stanowisko	Imiñ i nazwisko	Nr. uprawnieŒ	Podpis	Skala	Nr rys.
Projektant branŪy instalacyjnej	mgr inŪ Rodryk ś wierczok	Nr 595/01/DUW do projekt. bez ograniczeń w specjaln. instalacyjnej w zakresie sieci wodociągowych, kanalizacyjnych, gazowych, cieplnych i wentylacyjnych		1:100/500	3.2
SprawdzajŃcy branŪy instalacyjnej	mgr inŪ Wojciech Tomk· w	Nr 130/DOŚ/10 do projekt. bez ograniczeń w specjaln. instalacyjnej w zakresie sieci wodociągowych, kanalizacyjnych, gazowych, cieplnych i wentylacyjnych		Umowa nr 2151/04/2017 z dnia 09.01.2017r.	Data opracowania MAJ 2017r.