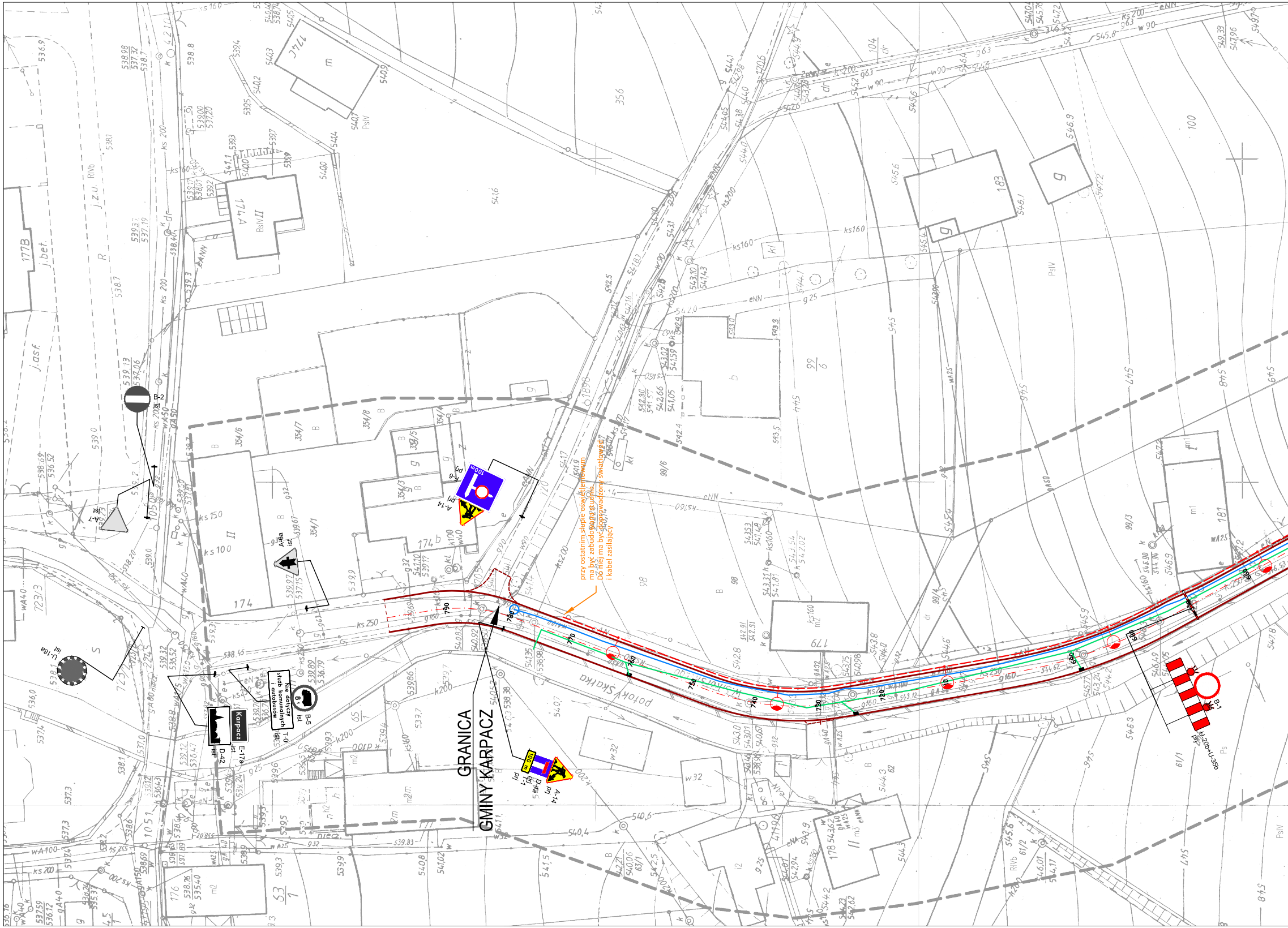
GRANICA
GMINY KARPACZ
B-2
ist
A-7
ist
A-8a
ist
U-18a
ist
B-5
ist
Nie dotyczy
służb komunalnych
i autobusów
T-0
ist
Karpacz
E-17a
ist
D-42
ist
100m
T-6
prj
A-14
prj
100 m
T-1
prj
D-4a
prj
B-1
prj
U-20b+U-35b
prj
potok Skałka
174 b
174 A
177B
174
183
181
179

przy ostatnim słupie oświetleniowym ma być zabudowana studnia. Do niej ma być doprowadzony światłowód i kabel zasilający

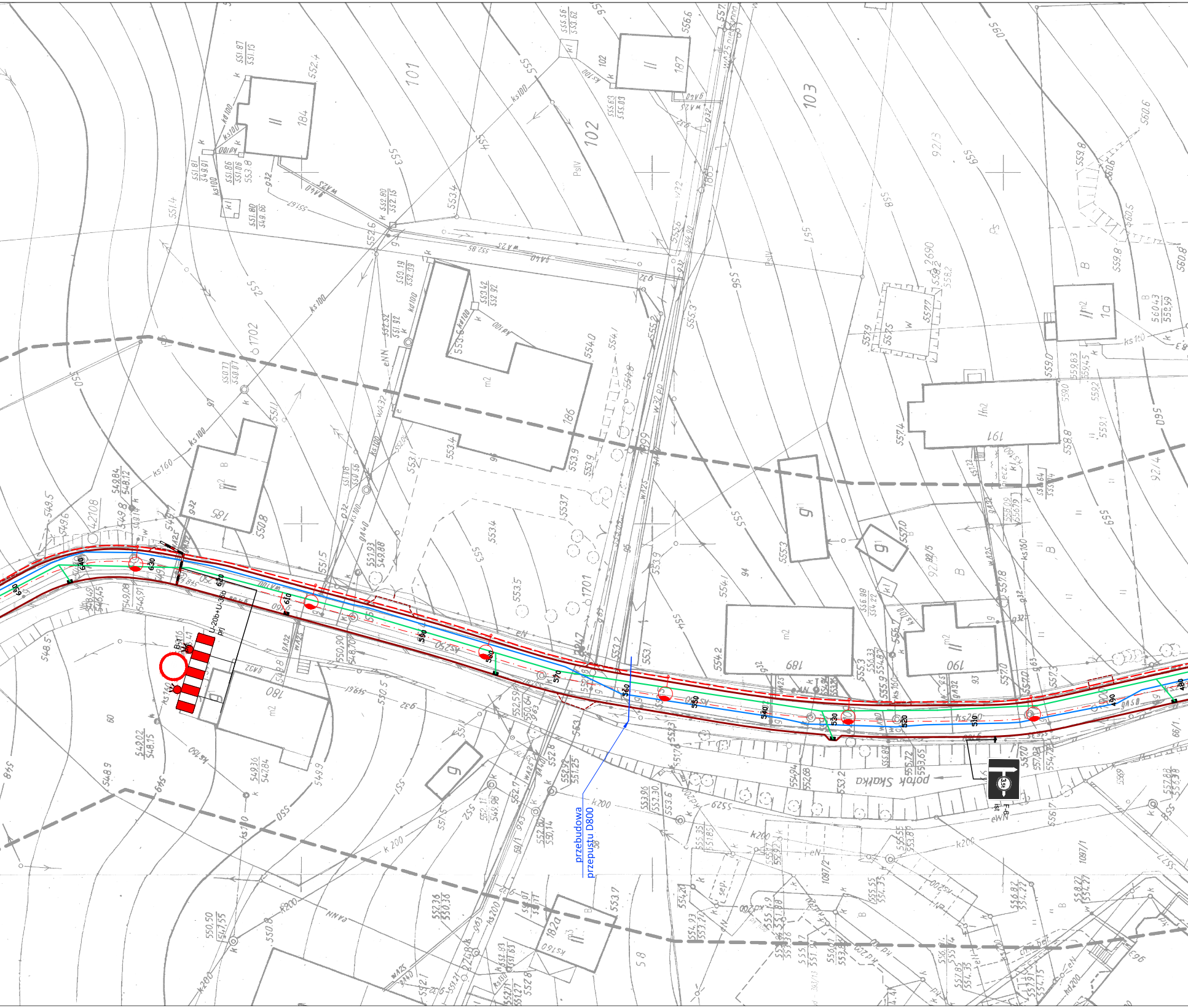
przebudowa przepustu D800
potok Skałka
U-20b+U-35b prj
B-1
650
640
630
620
610
590
580
570
560
550
540
530
520
510
490
480
101
102
103
184
185
186
187
189
190
191
180
182a
1701
1702
1087/1
1087/2
3,5t

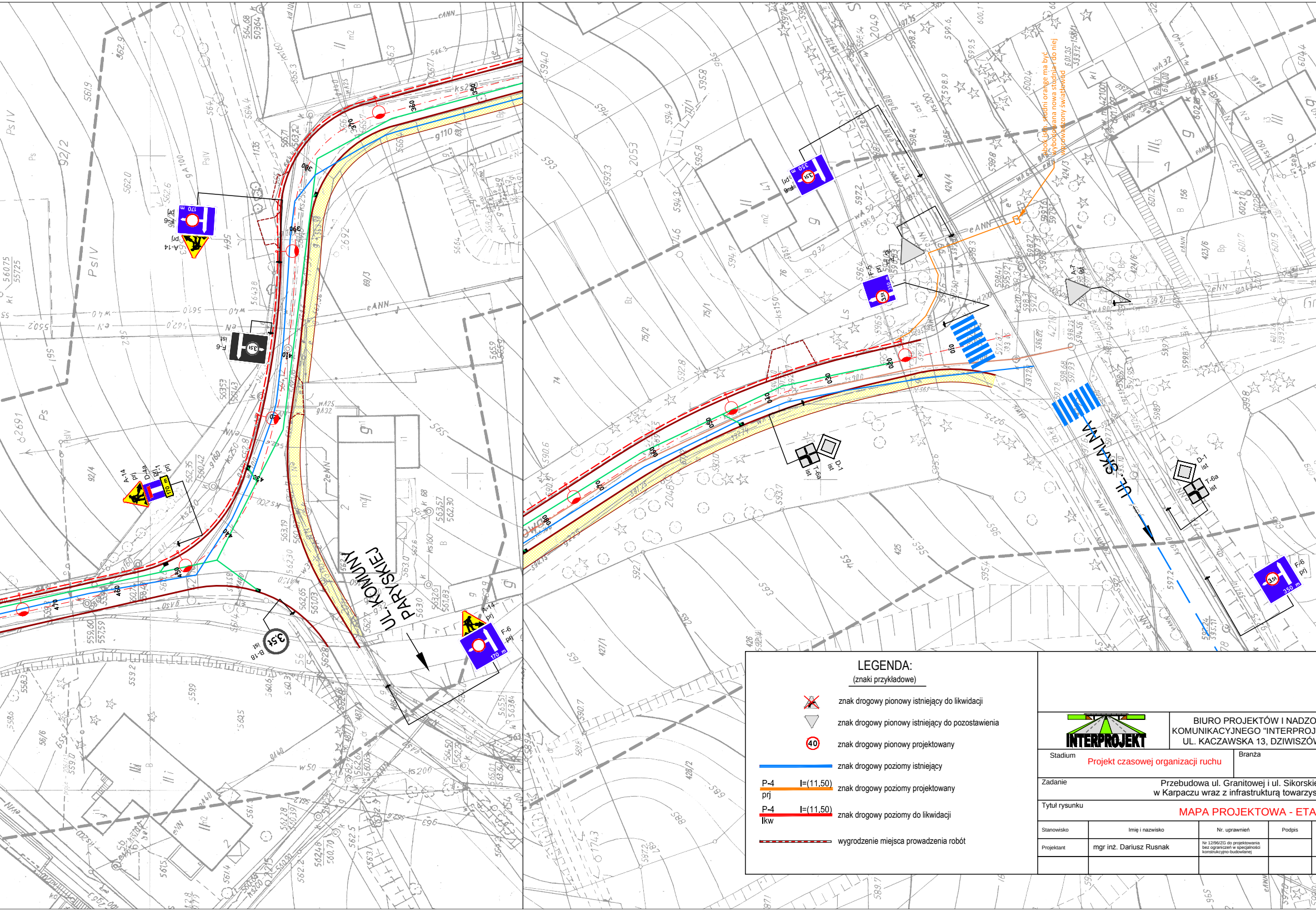
UL. KOMUNY PARYSKIEJ
UL. SKALNA
A-14 prj
F-6 prj
170 m
F-6 ist
3,5t
D-4a prj
T-1 prj
B-18 ist
F-5 prj
350 m
A-7 ist
D-1 ist
T-6a ist
obok istn. studni orange ma być wybodowana nowa studnia i do niej wprowadzony światłowód

LEGENDA:

(znaki przykładowe)

- znak drogowy pionowy istniejący do likwidacji
- znak drogowy pionowy istniejący do pozostawienia
- (40) znak drogowy pionowy projektowany
- znak drogowy poziomy istniejący
- P-4 prj l=(11,50) znak drogowy poziomy projektowany
- P-4 lkw l=(11,50) znak drogowy poziomy do likwidacji
- wygrodzenie miejsca prowadzenia robót

INTERPROJEKT

BIURO PROJEKTÓW I NADZO
KOMUNIKACYJNEGO "INTERPROJ
UL. KACZAWSKA 13, DZIWISZÓW

Stadium: Projekt czasowej organizacji ruchu

Branża

Zadanie: Przebudowa ul. Granitowej i ul. Sikorskie
w Karpaczu wraz z infrastrukturą towarzys

Tytuł rysunku: MAPA PROJEKTOWA - ETA

Stanowisko	Imię i nazwisko	Nr. uprawnień	Podpis
Projektant	mgr inż. Dariusz Rusnak	Nr 12/96/ZG do projektowania bez ograniczeń w specjalności konstrukcyjno-budowlanej	

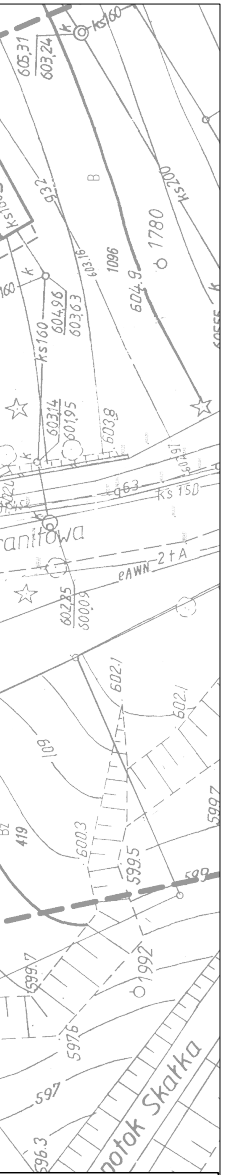
605,31
603,24
ks160
93,2
1780
ks200
1096
603,16
604,9
604,96
603,63
ks160
603,14
601,95
603,8
ks150
ranitowa
eAWN 2+A
602,25
600,03
602,1
602,1
601
419
600,3
599,5
599,7
599,2
599,7
597,6
597
596,3
potok Skałka

RU BUDOWNICTWA
EKT" - DARIUSZ RUSNAK
W, 58-508 JELENIA GÓRA

drogowa

ego
szącą

P 15

Skala 1:500	Nr rys. 16
Umowa nr 2151/04/2017 z dnia 09.01.2017r.	Data opracowania MAJ 2017