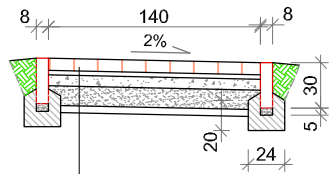
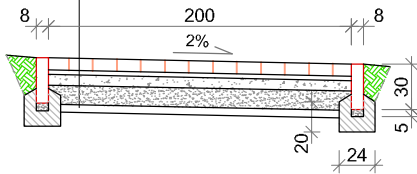


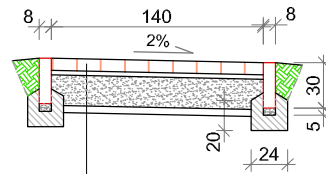
CHODNIKI Z WYRÓWNIANIEM PODBUDOWY



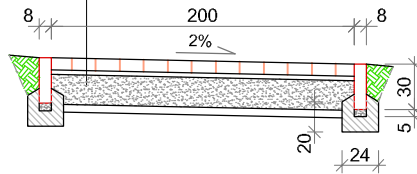
| |
|---|
| Kostka brukowa betonowa grub. 8cm |
| Podsypka cementowo-piaskowa 1:4 grub. 3cm |
| Warstwa podbudowy z kruszyw łam. 0/31.5mm gr. śr. 7cm |
| Istniejąca podbudowa |
| Obrzeża bet. 30/8cm na podsypce cem.-piask. 1:4 gr. 5cm i ławie z bet. C12/15cm oporowej |



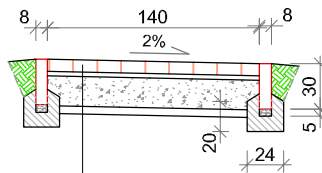
CHODNIKI NA ISTNIEJĄCEJ PODBUDOWIE



| |
|---|
| Kostka brukowa betonowa grub. 8cm |
| Podsypka cementowo-piaskowa 1:4 grub. 3cm |
| Istniejąca podbudowa po wyprofilowaniu |
| Obrzeża bet. 30/8cm na podsypce cem.-piask. 1:4 gr. 5cm i ławie z bet. C12/15cm oporowej |



CHODNIKI NA NOWEJ PODBUDOWIE



| |
|---|
| Kostka brukowa betonowa grub. 8cm |
| Podsypka cementowo-piaskowa 1:4 grub. 3cm |
| Warstwa podbudowy z kruszyw łam. grub. 20 cm 0/31.5mm |
| Warstwa odcinająca wyrównawcza grub. 5cm |
| Obrzeża bet. 30/8cm na podsypce cem.-piask. 1:4 gr. 5cm i ławie z bet. C12/15cm oporowej |



JKL PROJEKT Jacek Jakubczak

58-506 Jelenia Góra, ul. Karłowicza 29/74

NIP: 753-198-26-14

| | | | |
|--------------------|---|----------------|----------------|
| Obiekt: | Odbudowa nawierzchni, odwodnienia i chodnika w ciągu ulicy Skalnej (115674 D) w kilometrażu od 0+000 do 1+405 w Karpaczu - (Etap II Chodniki) | | Branża DROGOWA |
| Inwestor: | Gmina Karpacz ul. Konstytucji 3-go Maja 54, 58-540 Karpacz | | DR |
| Przedmiot rysunku: | Przekroje konstrukcyjne | | Skala 1:50 |
| Projektował: | inż. Krzysztof Sobala | upr. nr 629/79 | Data 04.2014 |
| Asystent: | inż. Jacek Jakubczak | | Rys. nr 4 |