



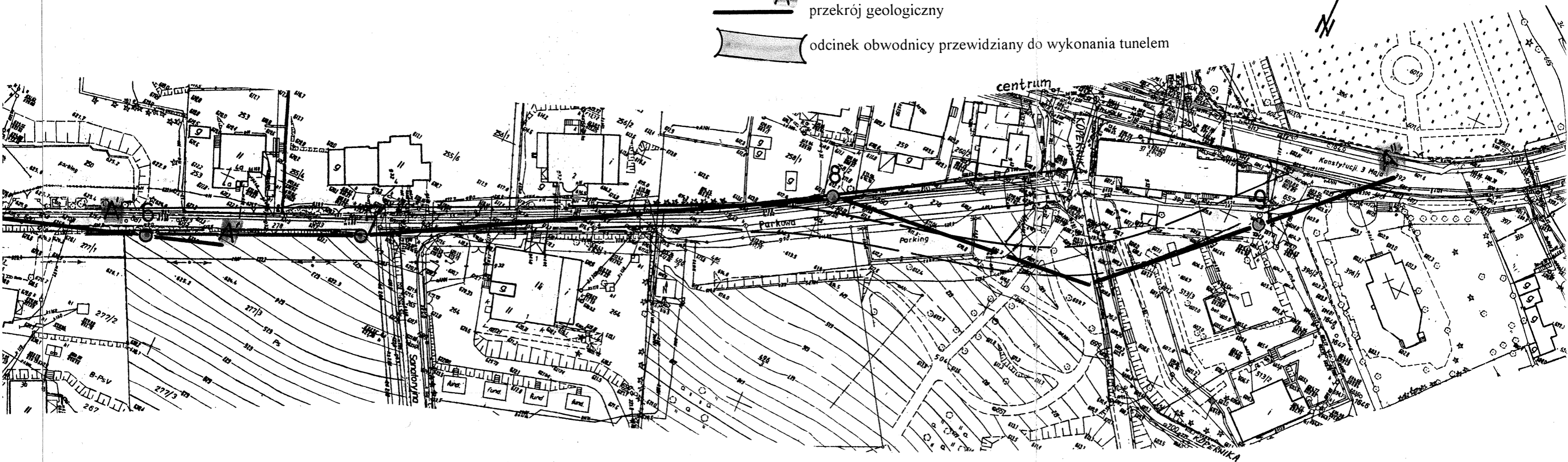



LEGENDA:

-  przebieg trasy obwodnicy (wg planu zagospodarowania przestrzennego)
-  otwory geologiczno-badawcze
-  przekrój geologiczny
-  odcinek obwodnicy przewidziany do wykonania tunelem



Wykonał:

B. Pruchnicki
mgr **BOGDAN PRUCHNICKI**
GEOLOG
Upz. CUG nr 050879, 020885, 070862

Mapa do celów projektowych

województwo: dolnośląskie
powiat: jeleniogórski
gmina: Karpacz

skala 1:500

obręb: Karpacz - 4 ul. Parkowa dz. 174, 278 i in.

sekcje MZ 461.441.1511, 1513, 1424

Uwaga: Nie wyklucza się istnienia w terenie innych nie wykazanych na niniejszej mapie urządzeń podziemnych które nie zostały zgłoszone do inwentaryzacji.

PRYZMAT Sp. z o.o.
ul. Pułaskiego 37
58-360 Jelenia Góra
NIP 611-006-831 Regon 14080527
tel. 071/76 45 95

GEODETA
mgr inż. Szymon Szepietowski
Nr upraw. zaw. 14880

STANOWISKO PRAWNICTWA W JELENIEJ GÓRZE
Kancelaria Radców Prawnych i Kancelaria Notarialna
ul. Parkowa 174, 278 i in.
Jelenia Góra
NIP 611-006-831 Regon 14080527
tel. 071/76 45 95

