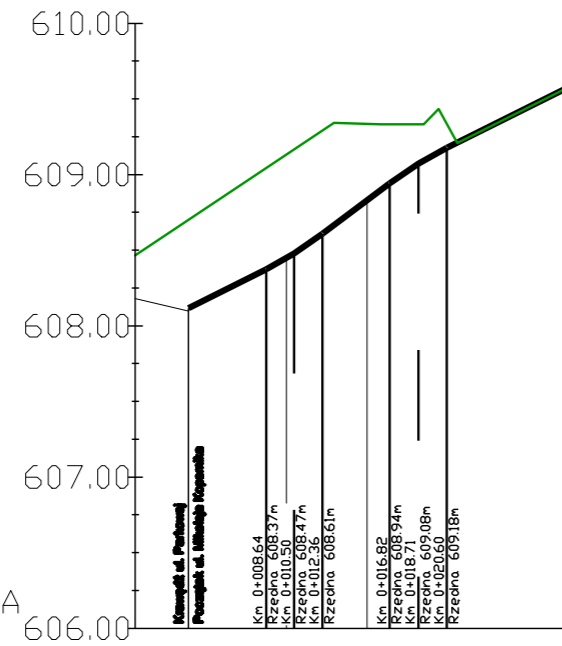


ul. Mikołaja Kopernika



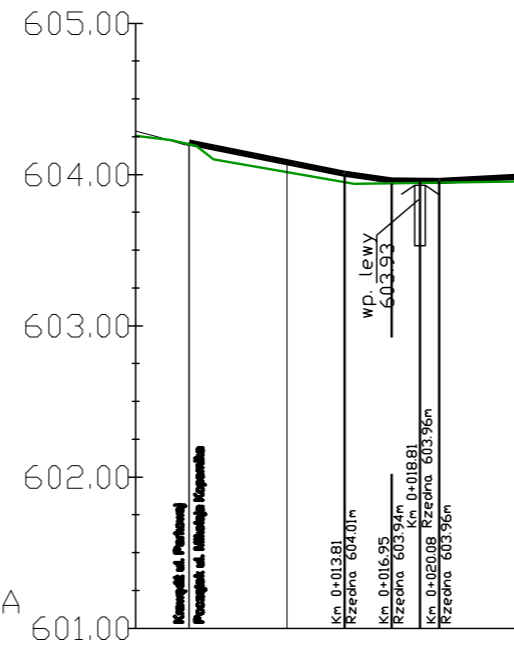
POZIOM ODNIESIENIA

Rzędne niwelety	608.12	608.37	608.45	608.61	608.83	609.18	609.57
Rzędne istniejące	608.70	609.04	609.13	609.29	609.33	609.33	609.57
Elementy niwelety	L=5.14m i=5.00%		L=4.6m i=7.50%		L=7.90m i=4.96%		
Elementy trasy	L=28.50m						
Odległości	03.50	08.64	10.00	12.36	15.33	18.82	20.60
Kilometraż	0	0	0	0	0	0	0

L: 372 R: 150m  
▲=250%  
F: 0.01 T: 1.87m

L: 378 R: 150m  
▲=253%  
F: 0.01 T: 1.90m

dz. 396/2

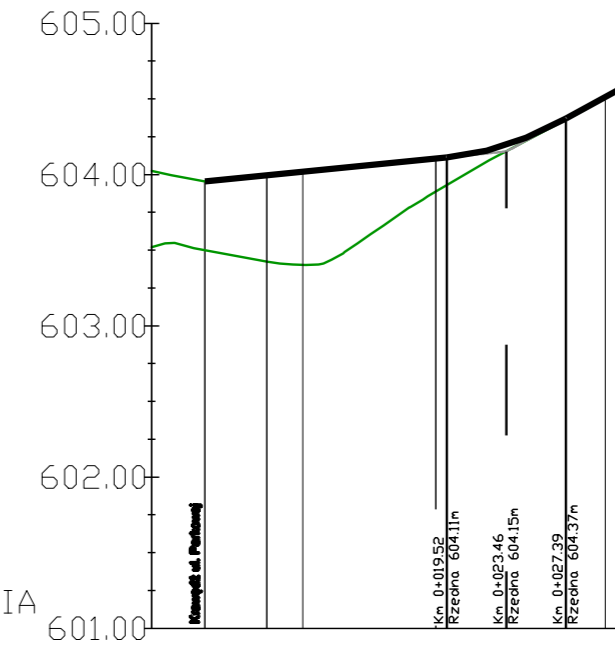


POZIOM ODNIESIENIA

Rzędne niwelety	604.21	604.08	604.01	603.96	603.96	603.99	603.99
Rzędne istniejące	604.20	604.02	603.95	603.95	603.95	603.99	603.99
Elementy niwelety	L=10.29m i=-2.00%		L=5.99m i=0.51%				
Elementy trasy	L=26.07m						
Odległości	03.52	10.00	13.81	18.81	20.08	26.07	
Kilometraż	0	0	0	0	0	0	0

L: 628 R: 250m  
▲=251%  
F: 0.02 T: 3.14m

łącznik do ul. Kościelnej



POZIOM ODNIESIENIA

Rzędne niwelety	603.95	603.99	604.02	604.11	604.37	604.51	604.57
Rzędne istniejące	603.50	603.43	603.40	603.89	604.36	604.51	604.57
Elementy niwelety	L=16.02m i=1.00%		L=11.7m i=1.00%		L=3.72m i=5.51%		
Elementy trasy	L=7.60m		R=10.00m L=11.7m T=6.25 B=1.519		L=12.34m		
Odległości	03.50	07.60	10.00	18.77	19.52	27.39	30.00
Kilometraż	0	0	0	0	0	0	0

L: 787 R: 175m  
▲=452%  
F: 0.04 T: 3.94m

NAZWA I ADRES OBIEKTU:	Budowa ulicy Parkowej w Karpaczu
NAZWA RYSUNKU:	Przekroje podłużne
RODZAJ OPRACOWANIA:	PROJEKT BUDOWLANY
PROJEKTOWAŁ:	tech. ZYGMUNT SOBOLEWSKI upr. nr 270/Sz/86 specj. konstr. inż. w zakresie dróg
SPRAWDZIŁA:	ngr inż. ROMAN SIEMCZYK upr. nr 149/Sz/87 specj. konstr. inż. w zakresie dróg
OPRACOWAŁ:	ngr inż. Łukasz Mezydło
BRANŻA: DROGOWA	DATA: grudzień 2008 SKALA: 1:50/500 RYS. NR: 6
Nr dokumentacji: 23-2008	Prawa autorskie zastrzeżone. Projekt ten jest chroniony prawem zgodnie z ustawą o prawie autorskim. Kopiowanie, powielanie, odstępowanie i dokonywanie zmian bez zgody autora jest zabronione i podlega karze.