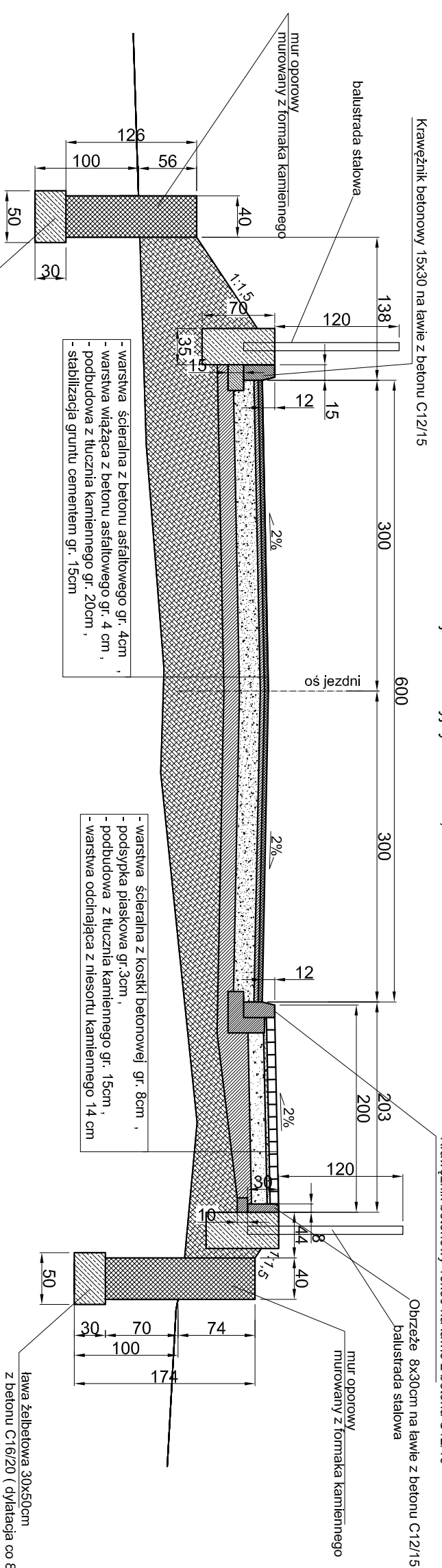
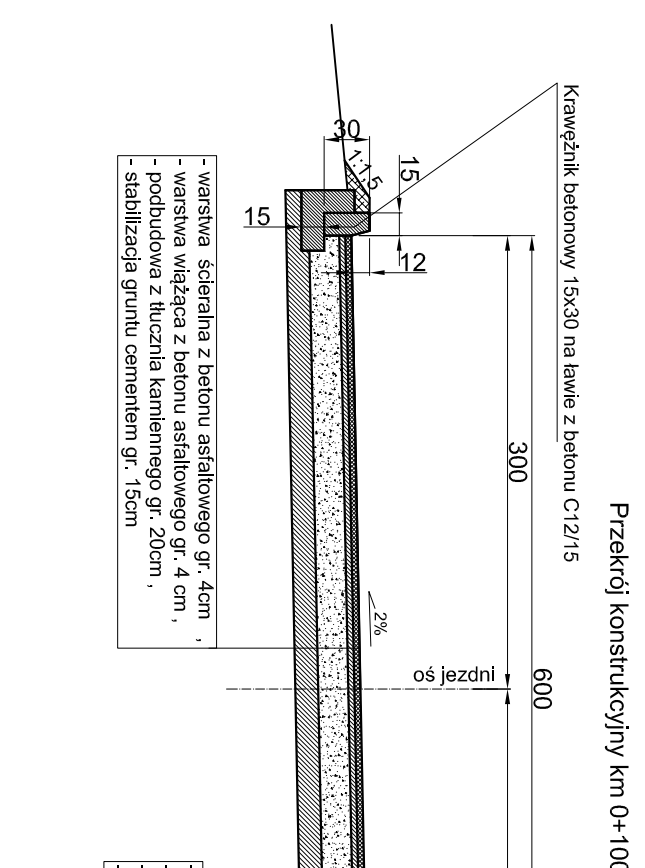


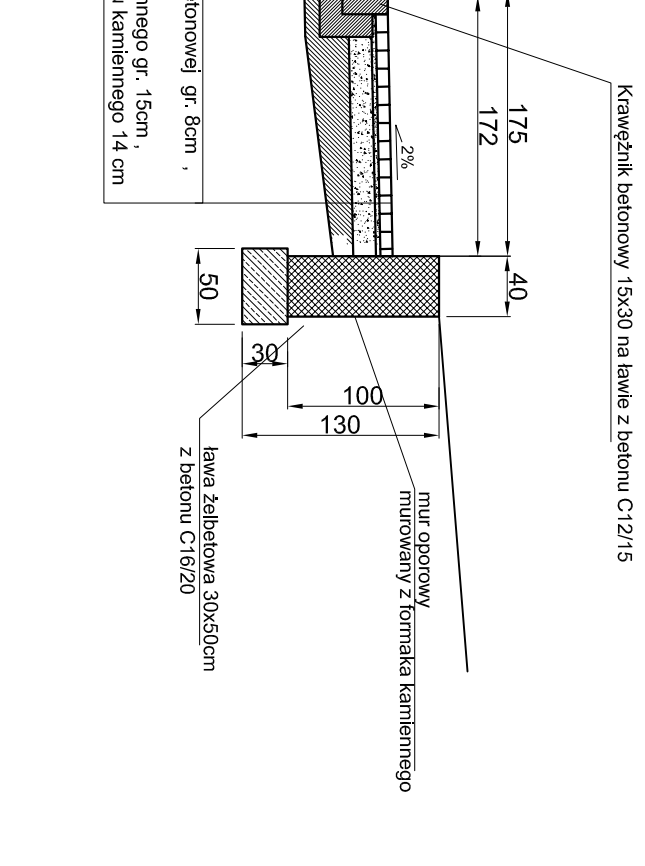
Krawężnik betonowy 15x30 na blacie z betonu C12/15



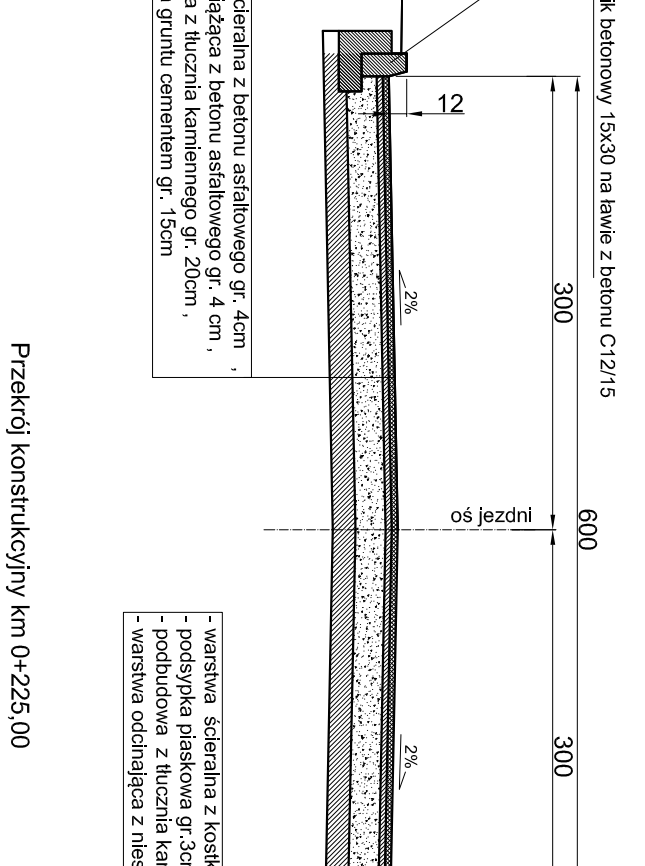
Krawężnik betonowy 15x30 na blacie z betonu C12/15



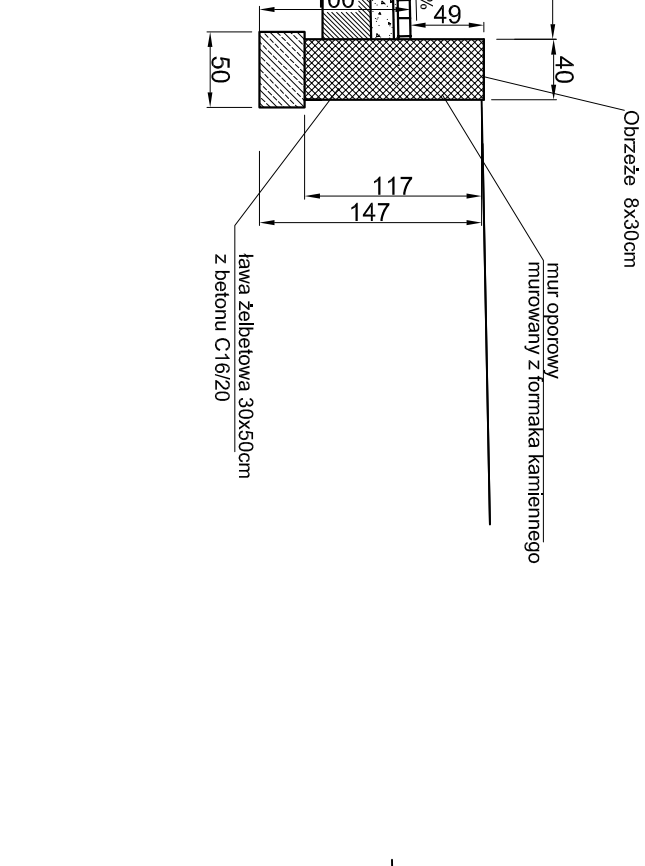
Krawężnik betonowy 15x30 na blacie z betonu C12/15



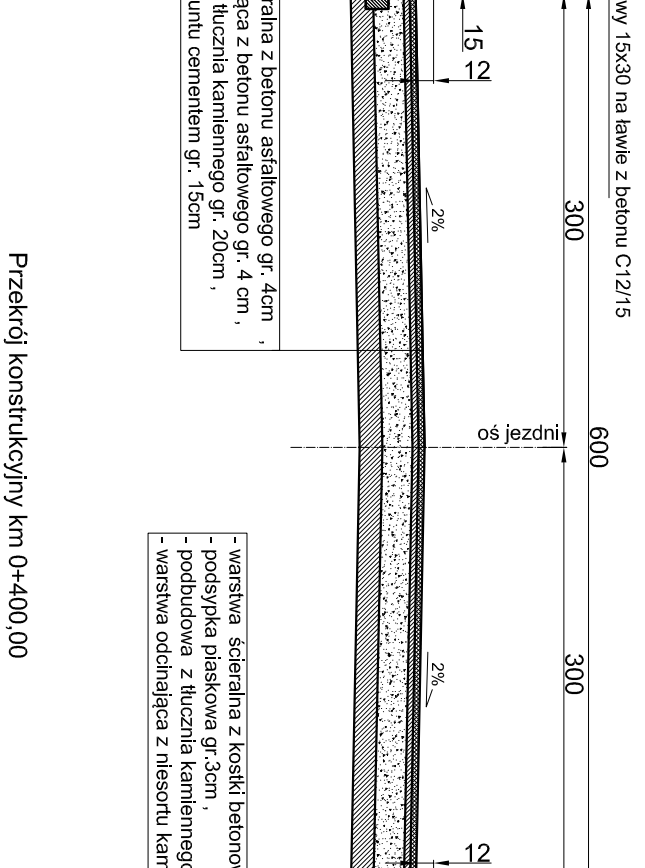
Krawężnik betonowy 15x30 na blacie z betonu C12/15



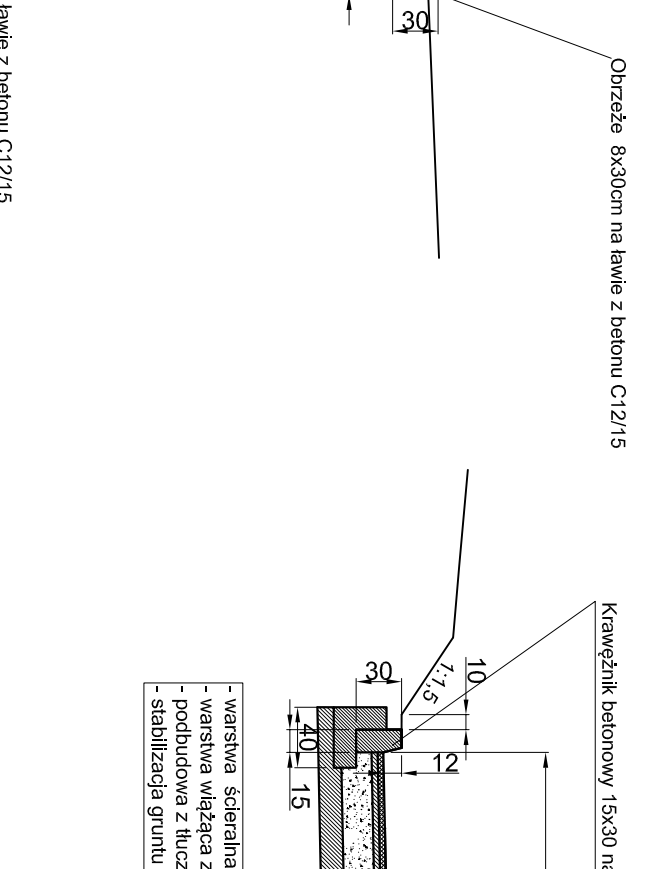
Krawężnik betonowy 15x30 na blacie z betonu C12/15



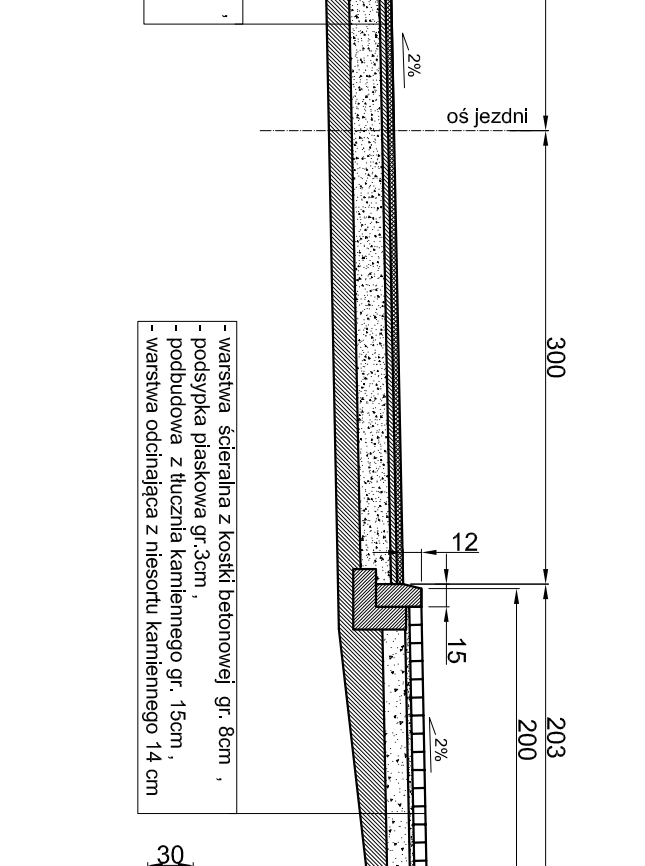
Krawężnik betonowy 15x30 na blacie z betonu C12/15



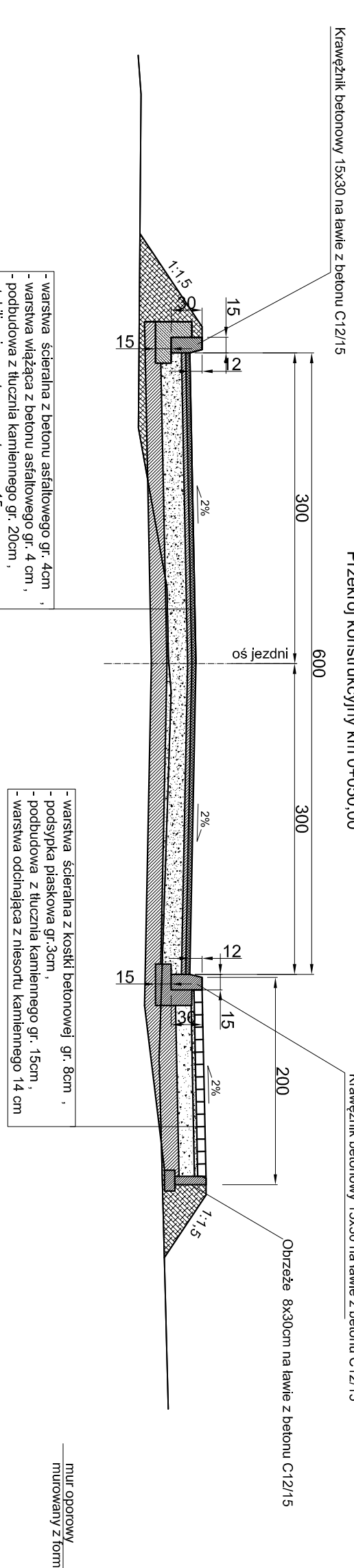
Krawężnik betonowy 15x30 na blacie z betonu C12/15



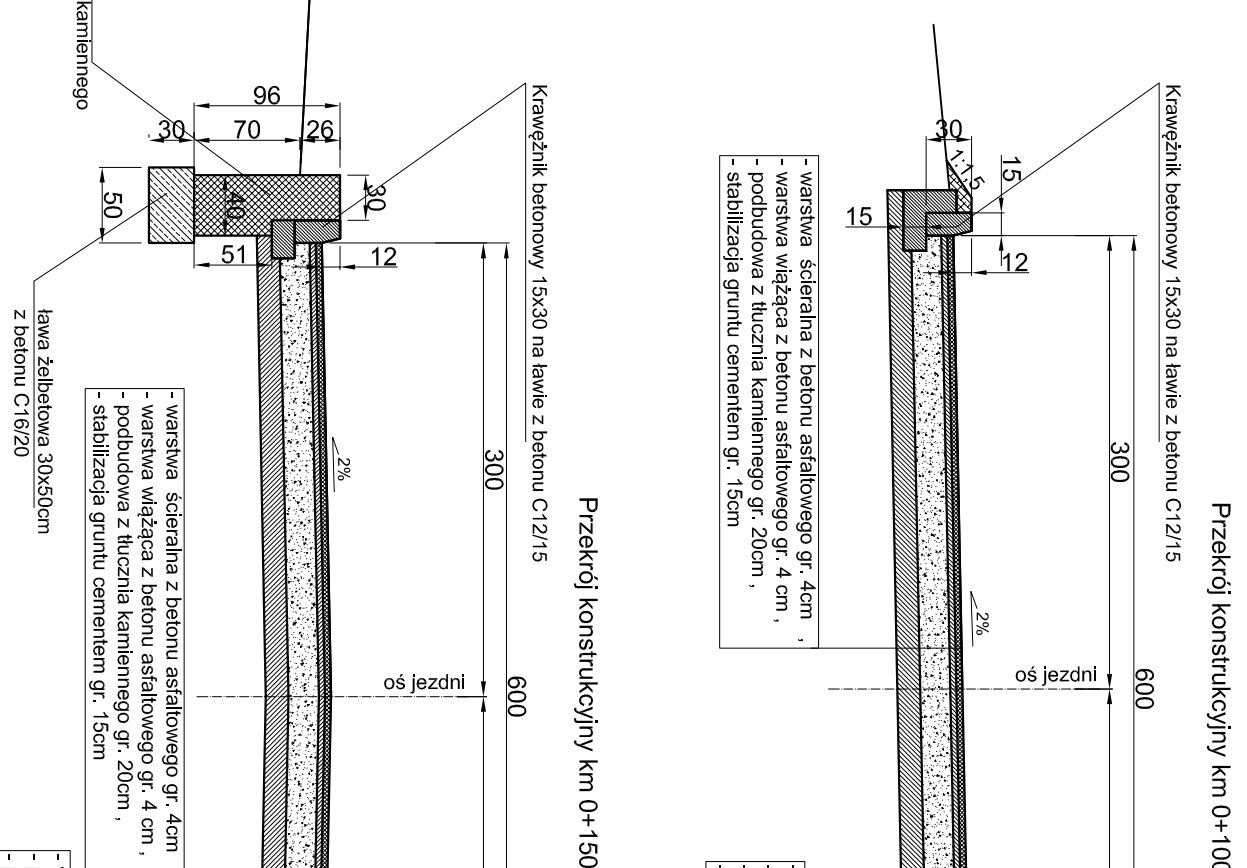
Krawężnik betonowy 15x30 na blacie z betonu C12/15



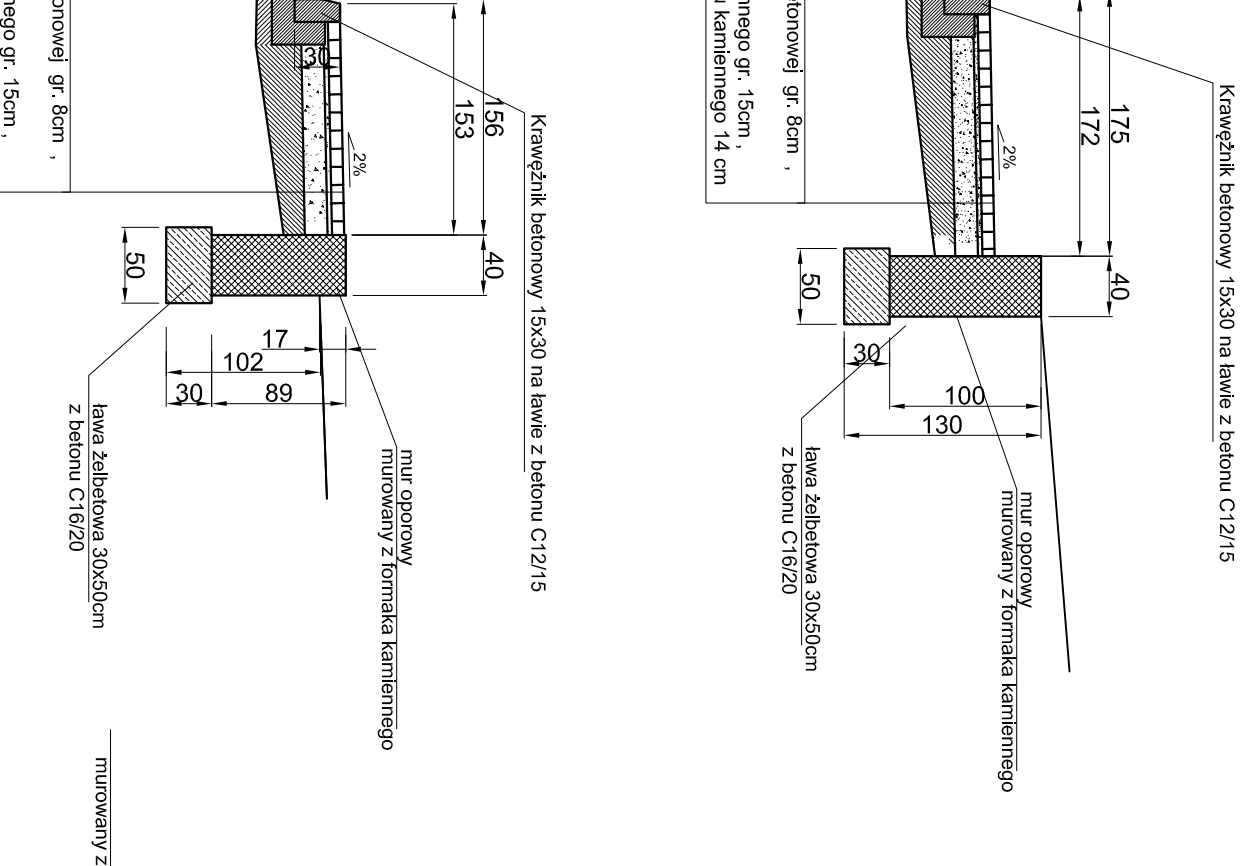
Przekroj konstrukcyjny km 0+025,00



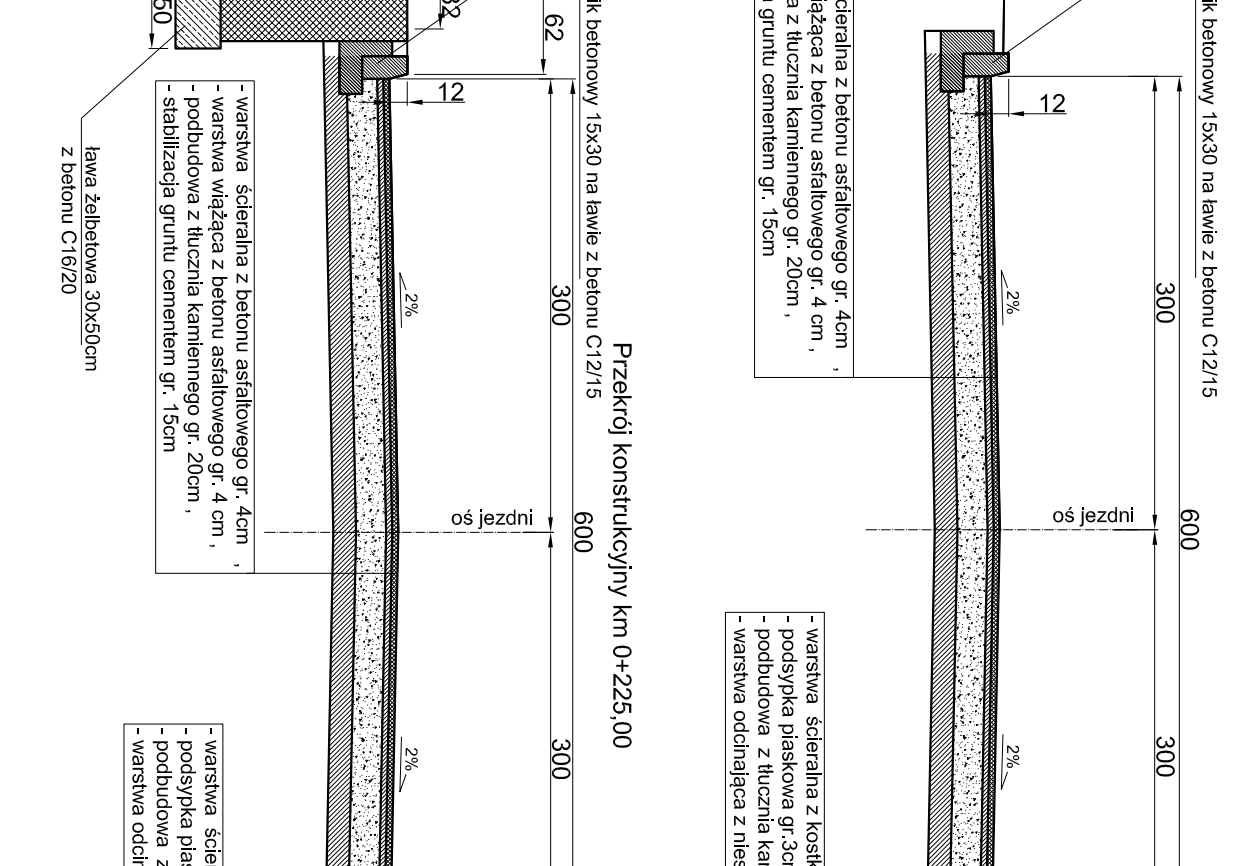
Przekroj konstrukcyjny km 0+050,00



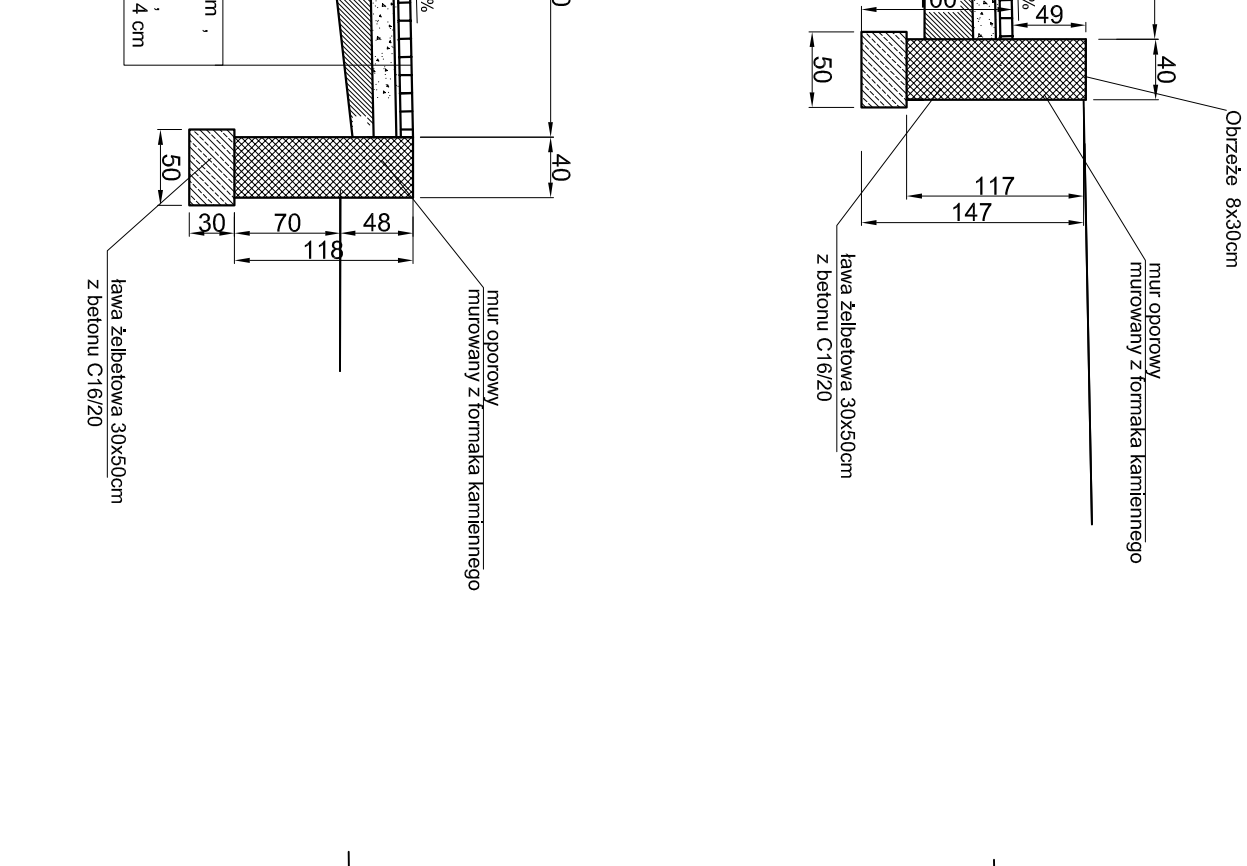
Przekroj konstrukcyjny km 0+100,00



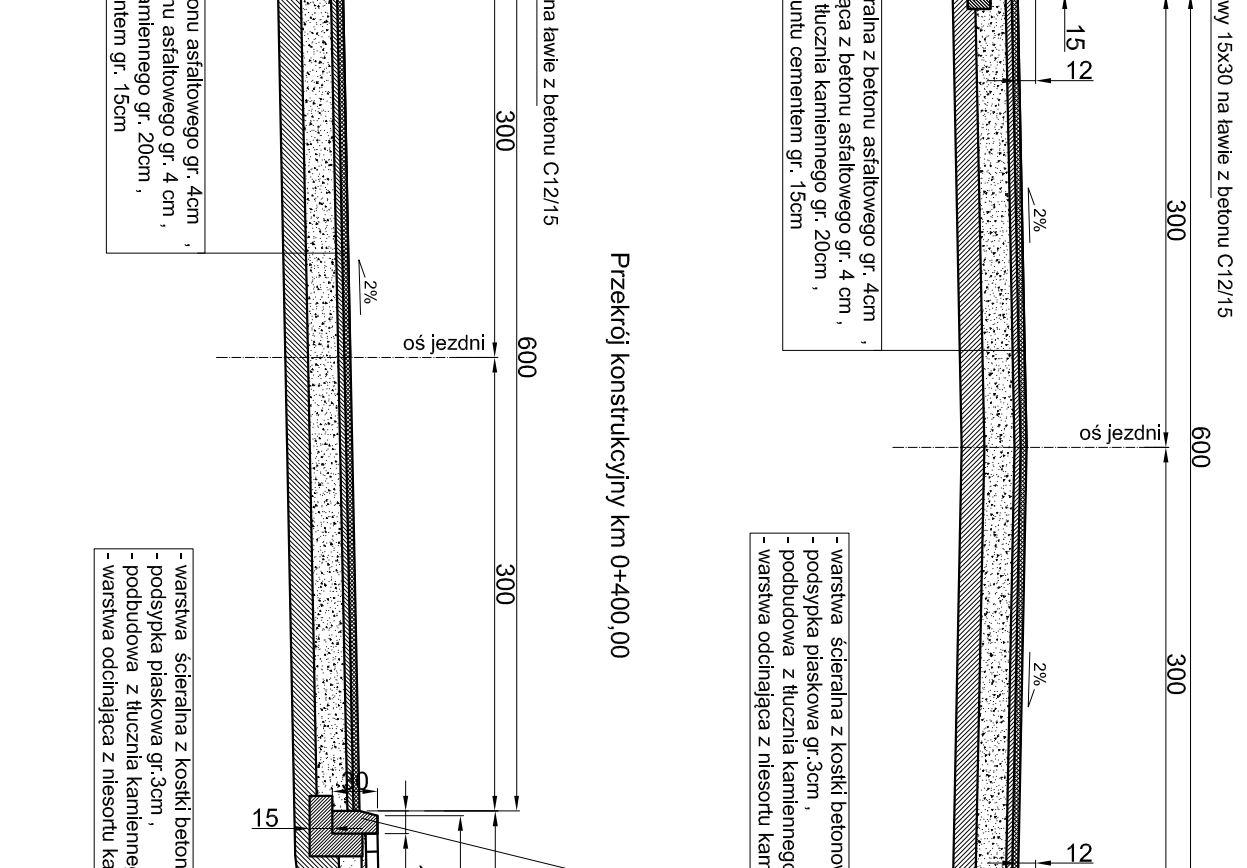
Przekroj konstrukcyjny km 0+150,00



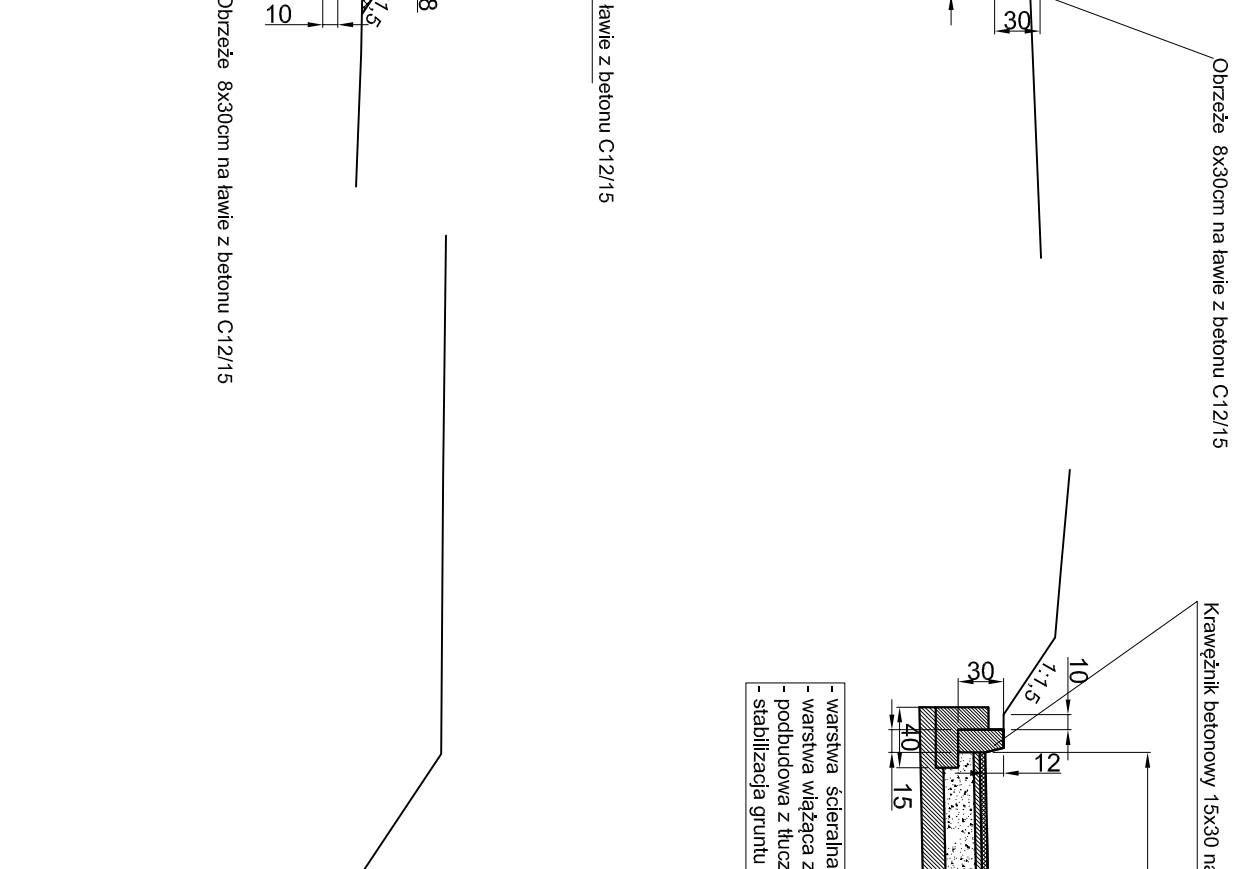
Przekroj konstrukcyjny km 0+200,00



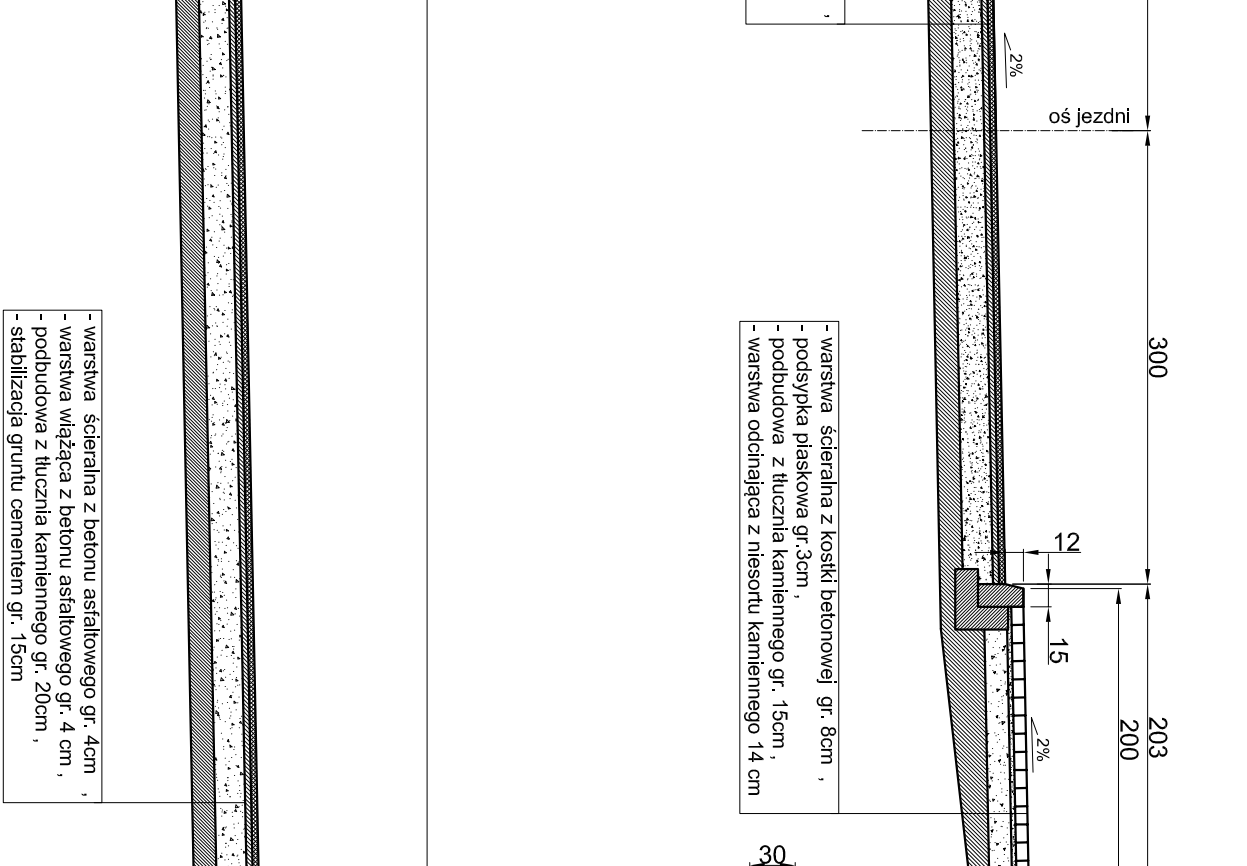
Przekroj konstrukcyjny km 0+250,00




Przekroj konstrukcyjny km 0+300,00



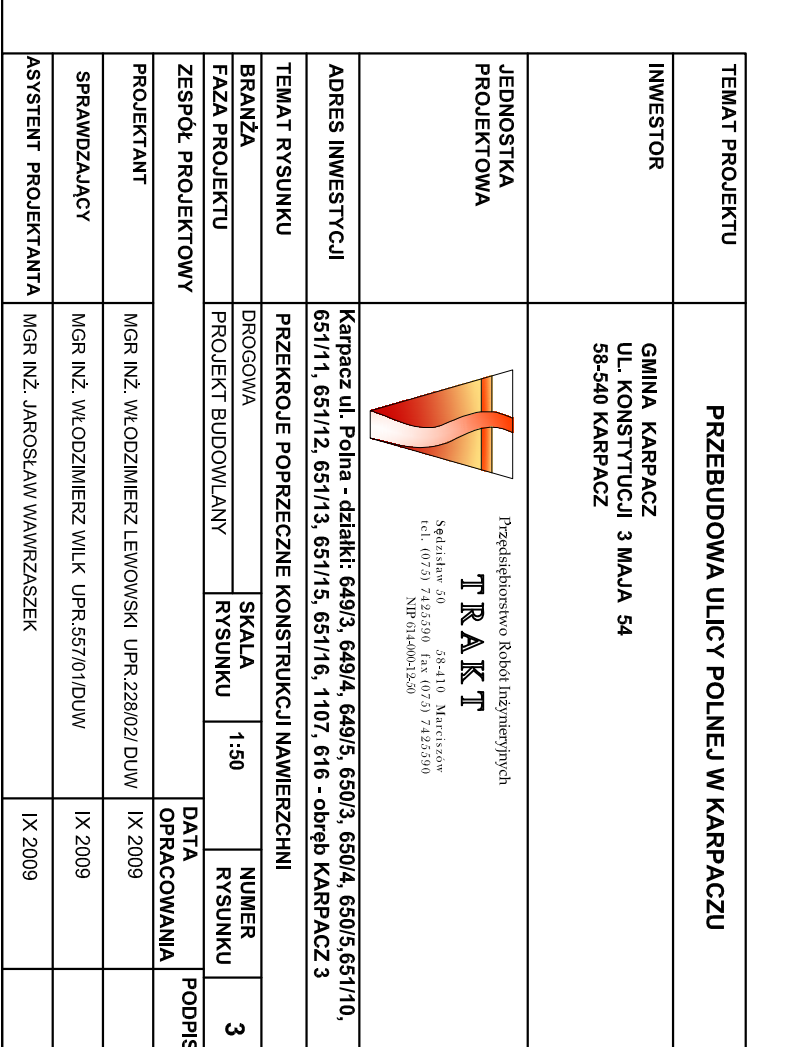

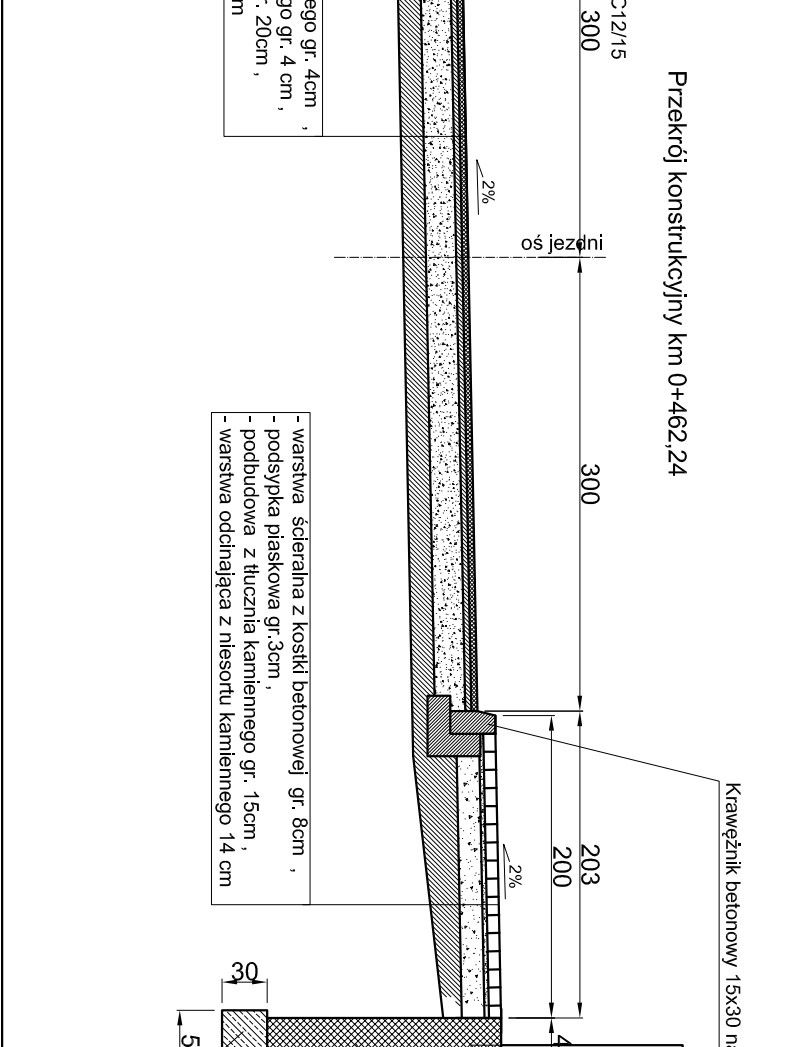
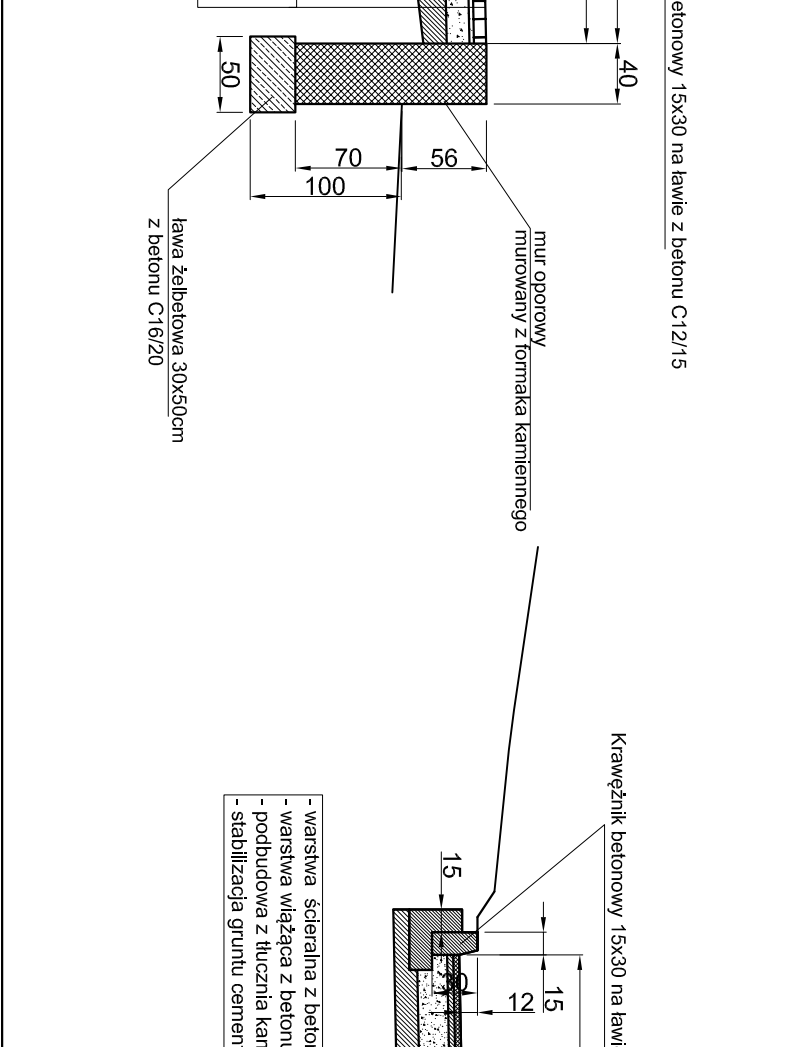
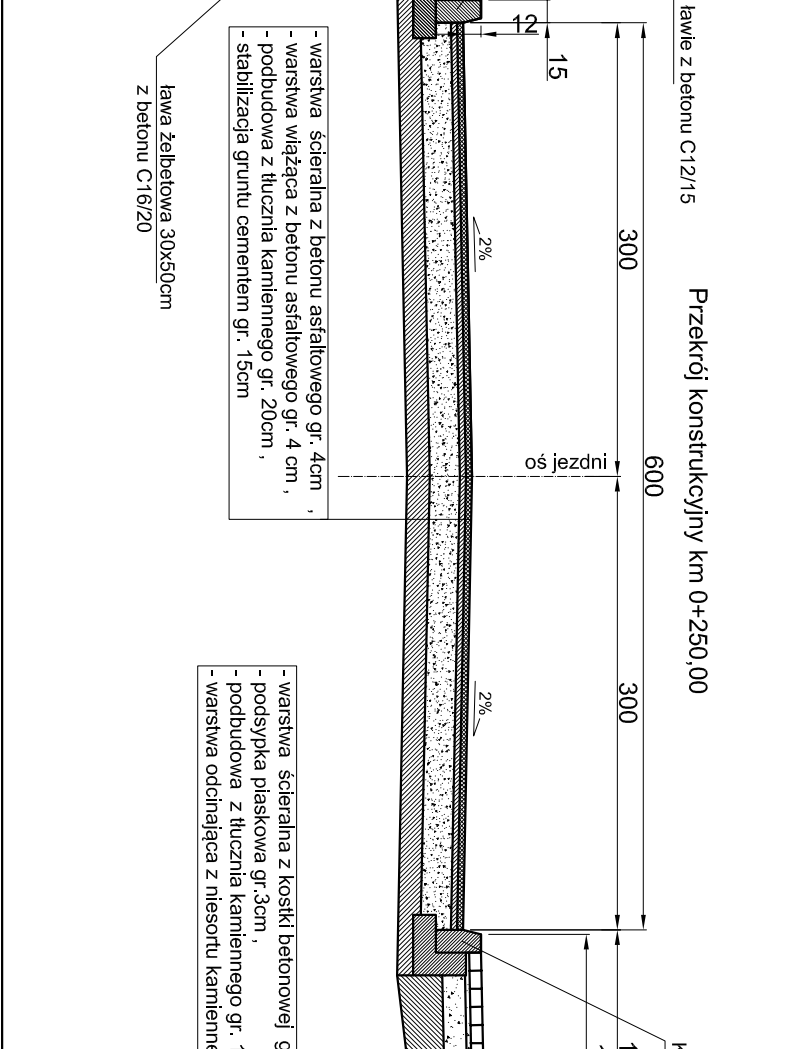
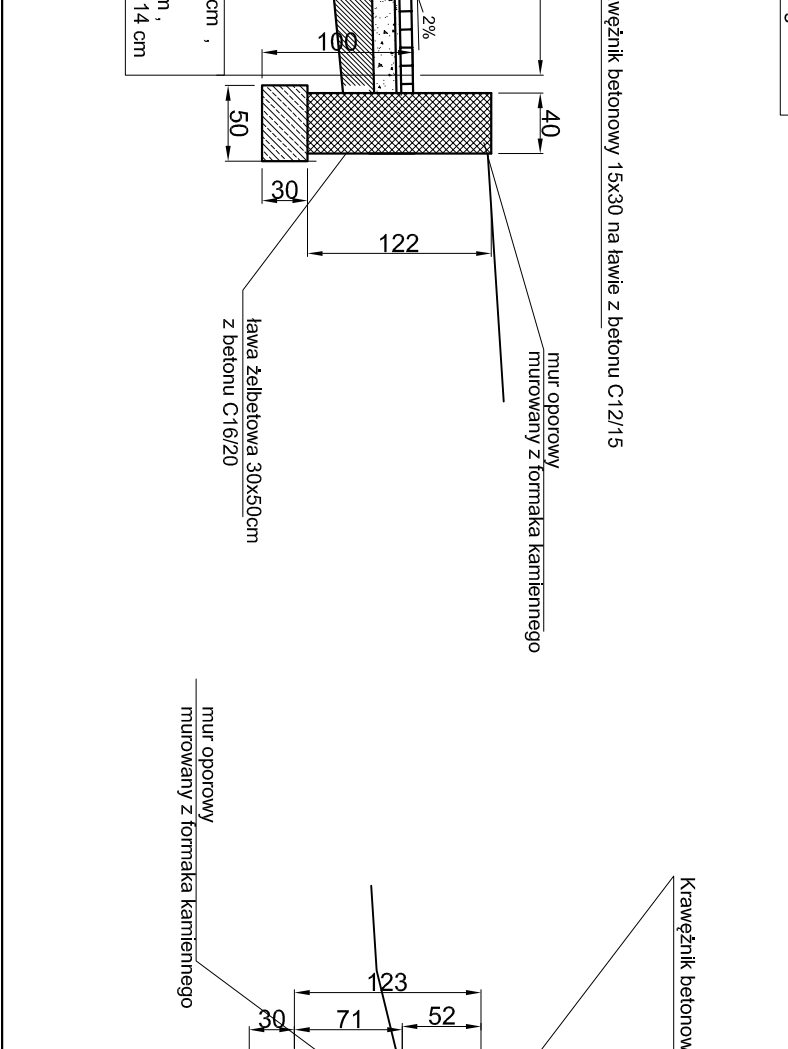
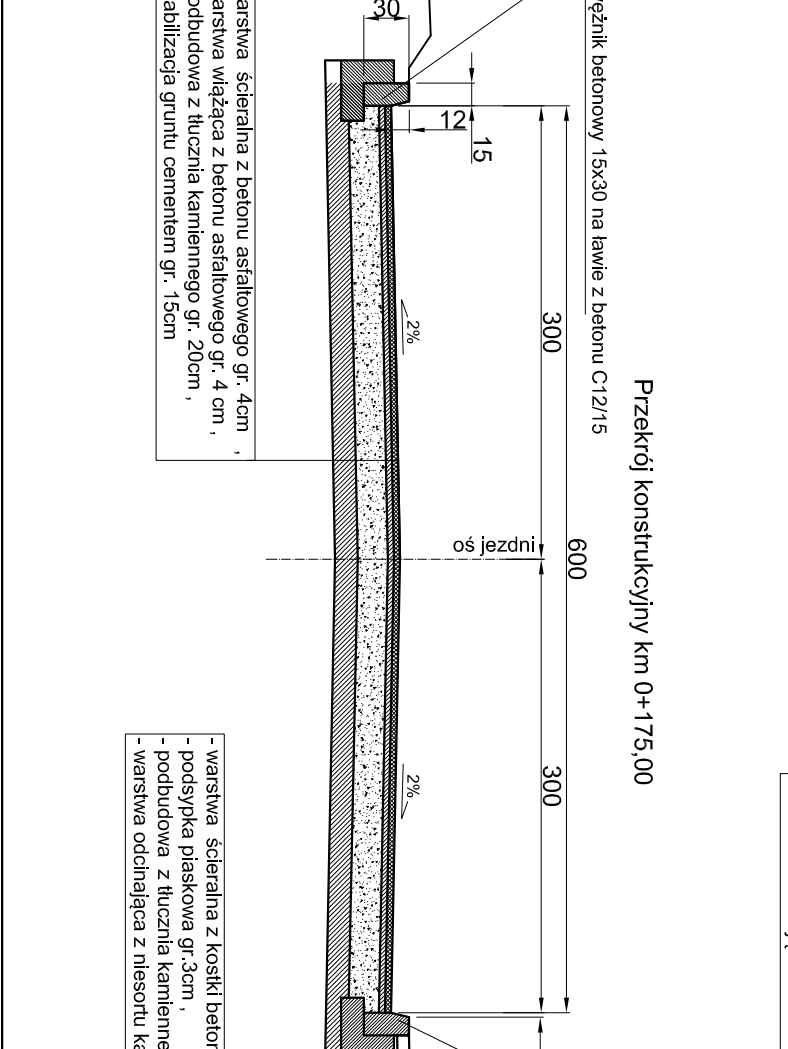
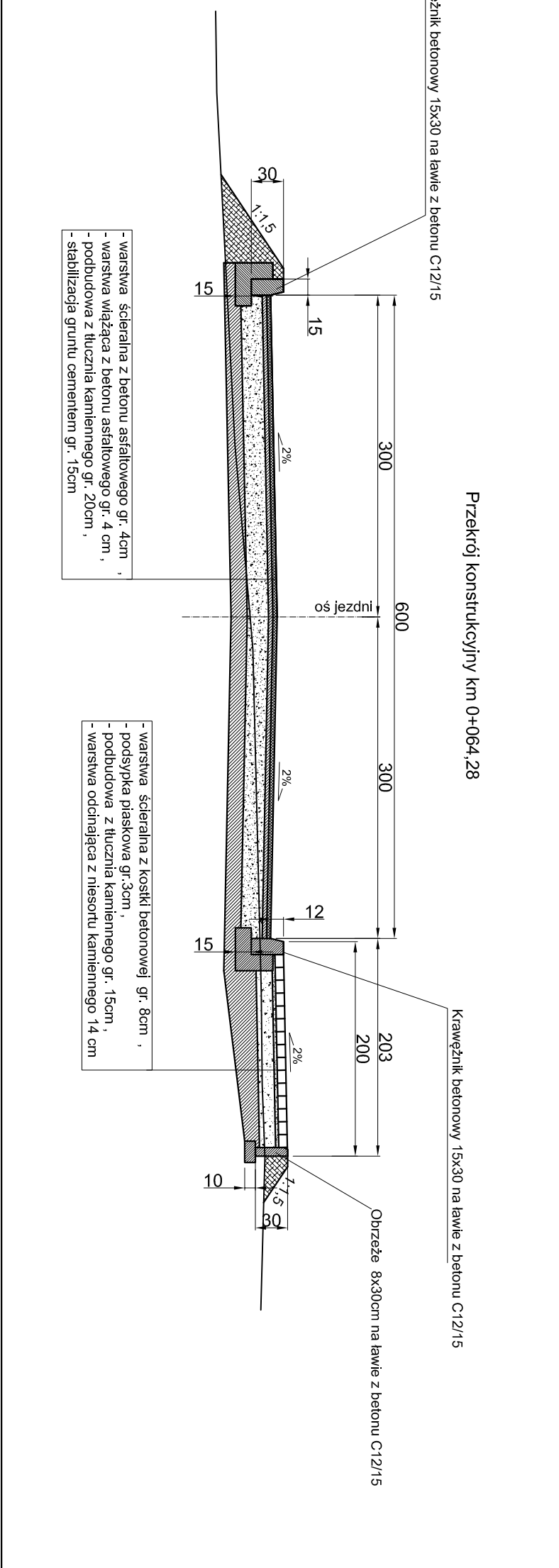
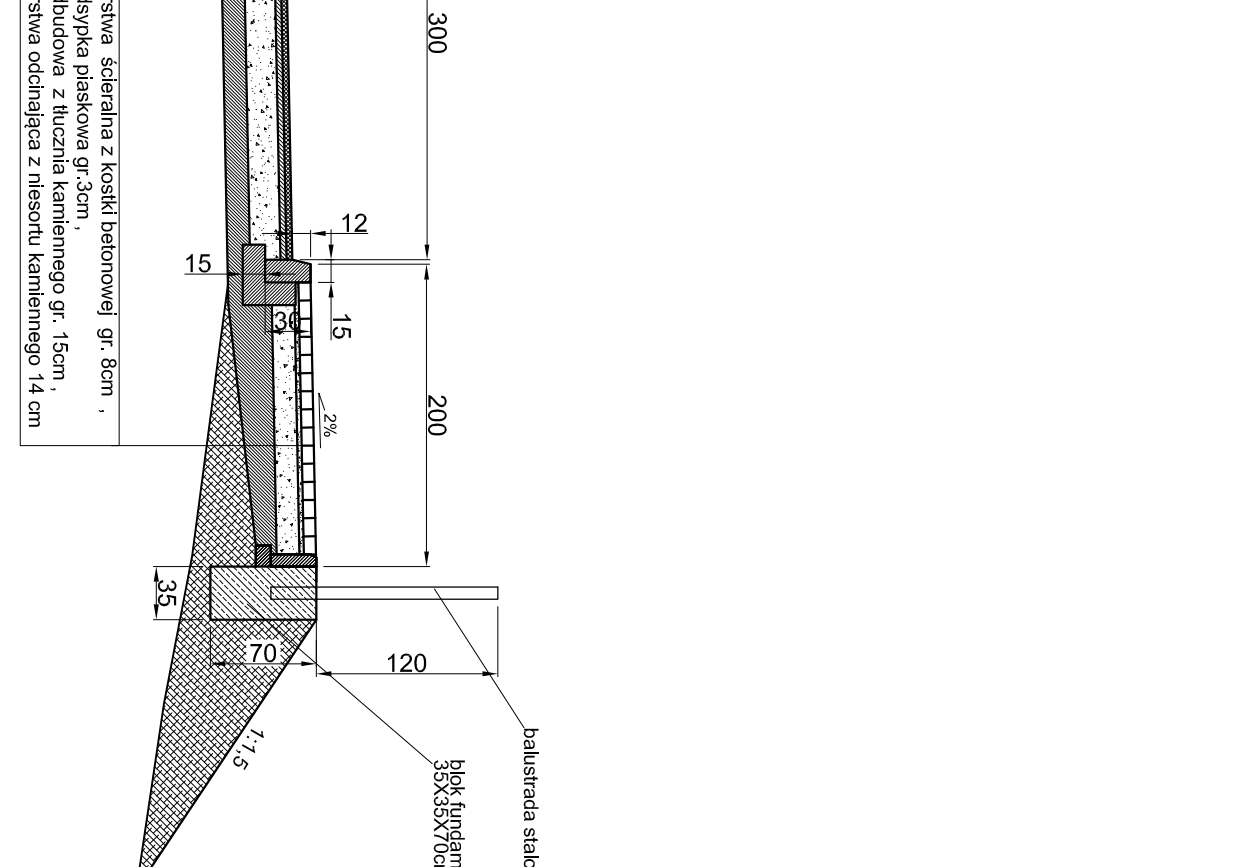
Przekroj konstrukcyjny km 0+422,24



Przekroj konstrukcyjny km 0+462,24



Przekroj konstrukcyjny km 0+493,00



<b>TEMA PROJEKTU</b>			
<b>PRZEBUDOWA ULICY POLNEJ W KARPAĆCU</b>			
<b>INWESTOR</b>	GMINA KARPAĆC 54-546 KARPAĆC ul. J. MAJA 54		
<b>PROJEKTOWA JEDNOSTKA</b>	Przebudowanie i Roboty Instalacyjne <b>TRAKT</b> ul. POLNEJ 20, 54-500 KARPAĆC		
<b>ADRES INWESTYCJI</b>	Karpacz ul. Polnej - zlokalizowane są: KAP. 440, KAP. 440A, KAP. 440B, KAP. 440C, KAP. 440D		
<b>TEMA RYSUNKU</b>	PRZEKROJE POPRZECZNE KONSTRUKCJI MAIEMCZYNII		
<b>BRAZDA</b>	BRZGOWA	BRZGOWA	BRZGOWA
<b>FAZA PROJEKTU</b>	PROJEKT BUDOWAWY	RYSUNKI	RYSUNKI
<b>ZSPOŁ. PROJEKTOWY</b>	BRZGOWA	BRZGOWA	BRZGOWA
<b>PROJEKTANT</b>	BRZGOWA	BRZGOWA	BRZGOWA
<b>SPRAWDZAJĄCY</b>	BRZGOWA	BRZGOWA	BRZGOWA
<b>ASYSTENT PROJEKTANTA</b>	BRZGOWA	BRZGOWA	BRZGOWA