

**ZARZĄDZENIE NR 228 /08
BURMISTRZA KARPACZA
Z DNIA 02-12-..... 2008 R.**

w sprawie zgody na sprzedaż nieruchomości stanowiącej mienie Gminy Karpacz

Na podstawie art. 30 ust. 1 ustawy z dnia 8 marca 1990 r. o samorządzie gminnym (tekst jedn. Dz. U. z 2001 r. Nr 142, poz. 1591 z późn. zm.) w związku z uchwałą Nr XIV/69/03 Rady Miejskiej w Karpaczu z dnia 01 lipca 2003 r. w sprawie określenia zasad gospodarowania nieruchomościami stanowiącymi własność Gminy Karpacz, po rozpatrzeniu wniosku Pani Jolanty Chornowicz, Pana Adama Szadkowskiego, Multiserwis Energetyki Kaliskiej w sprawie sprzedaży nieruchomości

**Burmistrz Karpacza
zarządza, co następuje:**

§ 1

Przeznacza do sprzedaży w drodze bezprzetargowej nieruchomość niezabudowaną oznaczoną w ewidencji gruntów i budynków :

- numerem 1001/5 o pow. 0,0439 ha (obręb Karpacz-3), niezbędną do poprawienia warunków zagospodarowania nieruchomości przyległej stanowiącej własność wnioskodawcy oznaczonej numerem 993/1, 1000 (obręb Karpacz – 3), która nie może być zagospodarowana jako odrębna nieruchomość.

- numerem 444/1 o pow. 0,0083 ha , 446 o pow. 0,0410 ha (obręb Karpacz-3), niezbędną do poprawienia warunków zagospodarowania nieruchomości przyległej stanowiącej własność wnioskodawcy oznaczonej numerem 445 (obręb Karpacz – 3), która nie może być zagospodarowana jako odrębna nieruchomość.

- numerem 424/3 o pow. 0,0235 ha (obręb Karpacz-3), niezbędną do poprawienia warunków zagospodarowania nieruchomości przyległej stanowiącej własność wnioskodawcy oznaczonej numerem 156, 158/1 (obręb Karpacz – 3), która nie może być zagospodarowana jako odrębna nieruchomość.

§ 2

Wykonanie zarządzenia powierza się Kierownikowi Referatu Gospodarki Nieruchomościami i Gospodarki Przestrzennej.

§ 3

Zarządzenie wchodzi w życie z dniem podpisania.

BURMISTRZ

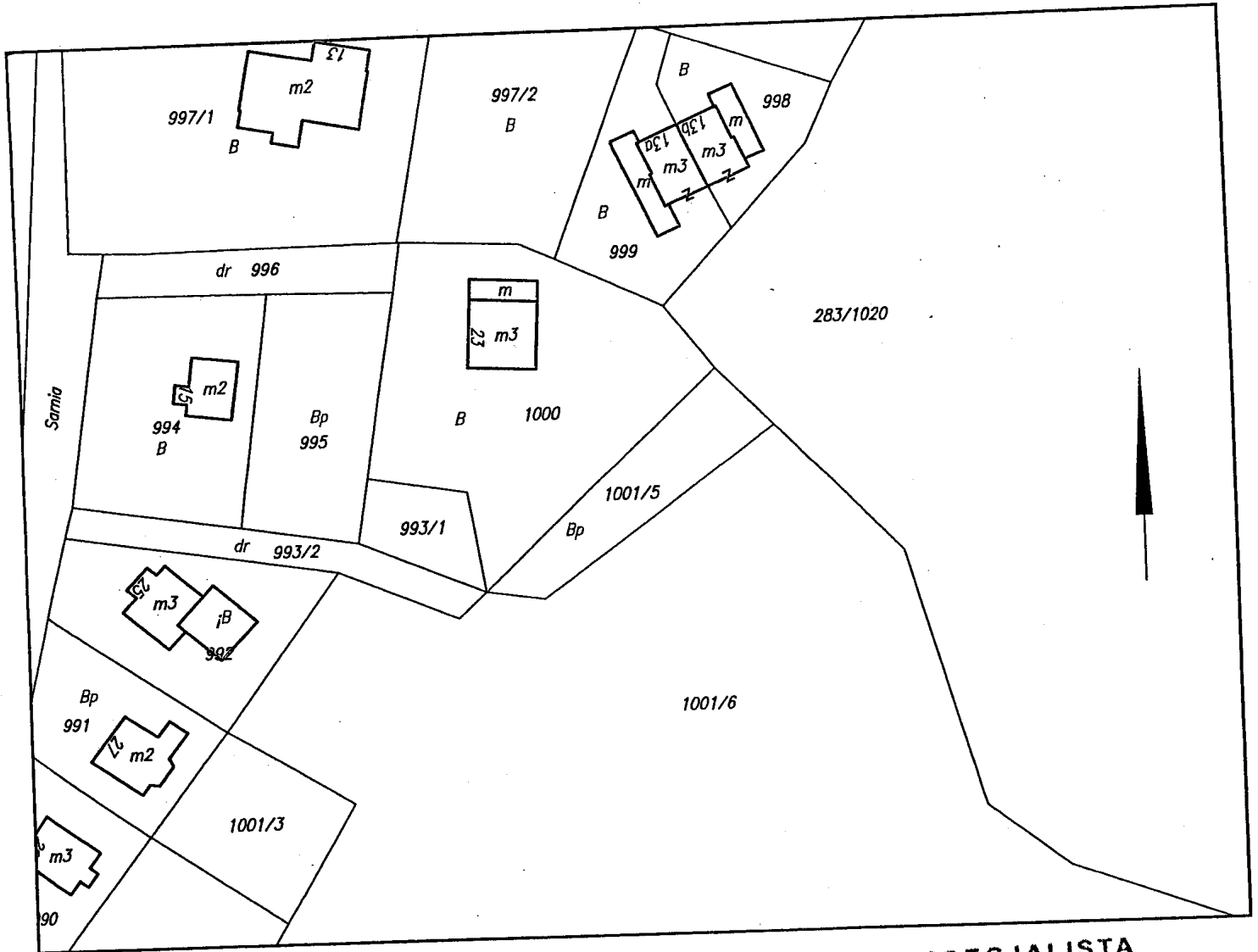
mgr inż. Bogdan Malinowski

OK

Znak: 0-2-7054108

Wyrys z mapy ewidencyjnej

Skala 1:1 000



ZA ZGODNOŚĆ 23 -10- 2009
Z ORYGINAŁEM

Wykonał(a): Magdalena Adamczyk

podpis wykonawcy

dn. 23-10-2008 r.



GŁÓWNY SPECJALISTA
d/s powiatowego zasobu
geodezyjnego i kartograficznego

Jarosław Cholewiński

Dokument niniejszy jest przeznaczony
do dokonania wpisu w księdze wieczystej

Z UP. STAROSTY

Krzysztof Przyjmer

Kierownik Powiatowego Ośrodka Dokumentacji
Geodezyjnej i Kartograficznej
w Jeleniej Górze

23 -10- 2008 podpis

TAROSTA JELENIOGÓRSKI

Województwo: dolnośląskie

Powiat: jeleniogórski

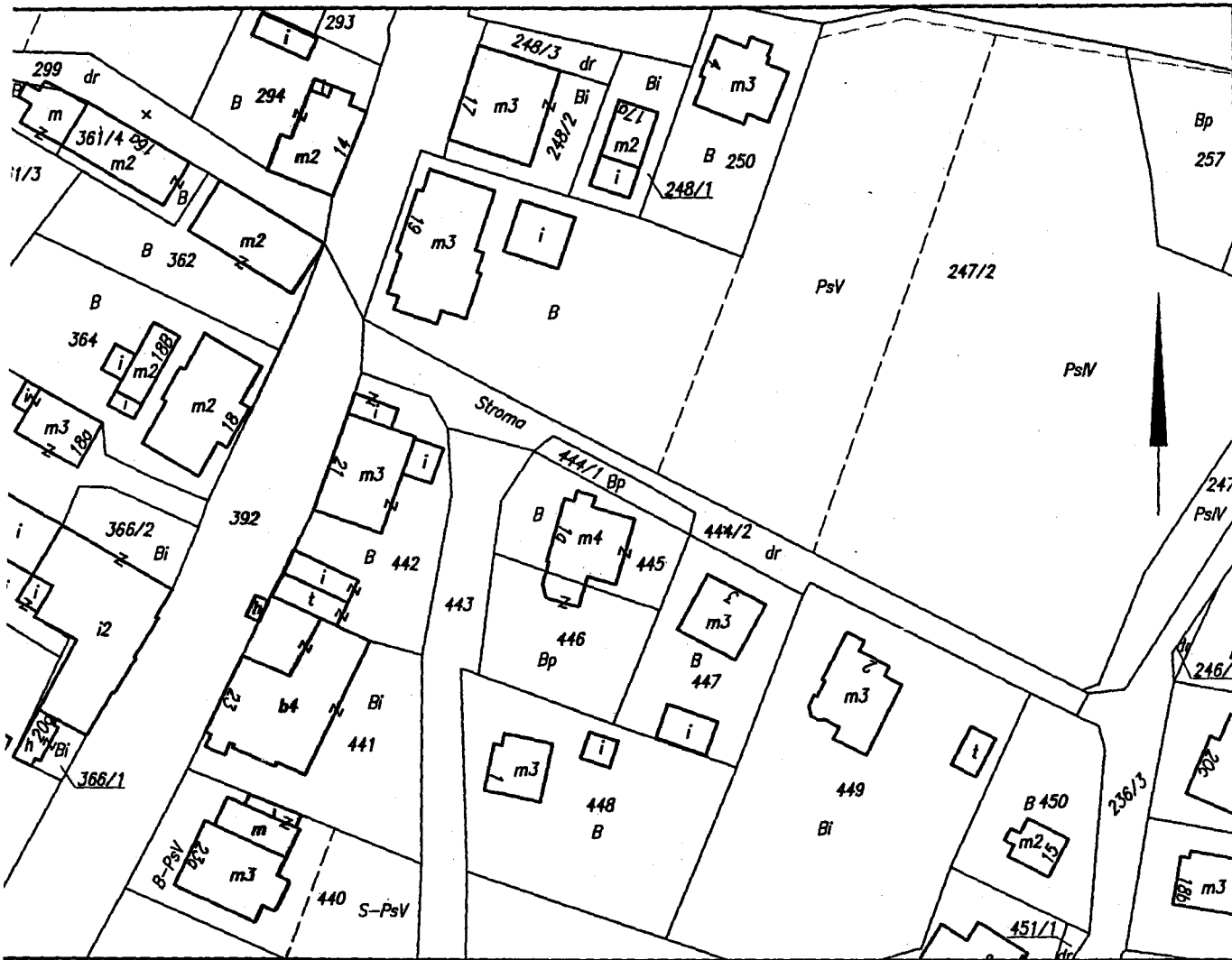
Jednostka ewidencyjna: 020601_1, Karpacz

Obręb ewidencyjny: 0002

znak: d. z. 7056/08

Wrys z mapy ewidencyjnej

Skala 1:1 000



Wykonał(a): Magdalena Adamczyk

podpis wykonawcy



Dokument niniejszy jest przeznaczony
do dokonania wpisu w księdze wieczystej

ZUP. STAROSTA

Krzysztof Piskner
Kierownik Powiatowego Ośrodka Dokumentacji
Geodezyjnej i Kartograficznej
w Jeleniej Górze

dn. 23-10-2008 r.

23 -10- 2008 podpis

STAROSTA JELENIOGÓRSKI

Województwo: dolnośląskie

Powiat: jeleniogórski

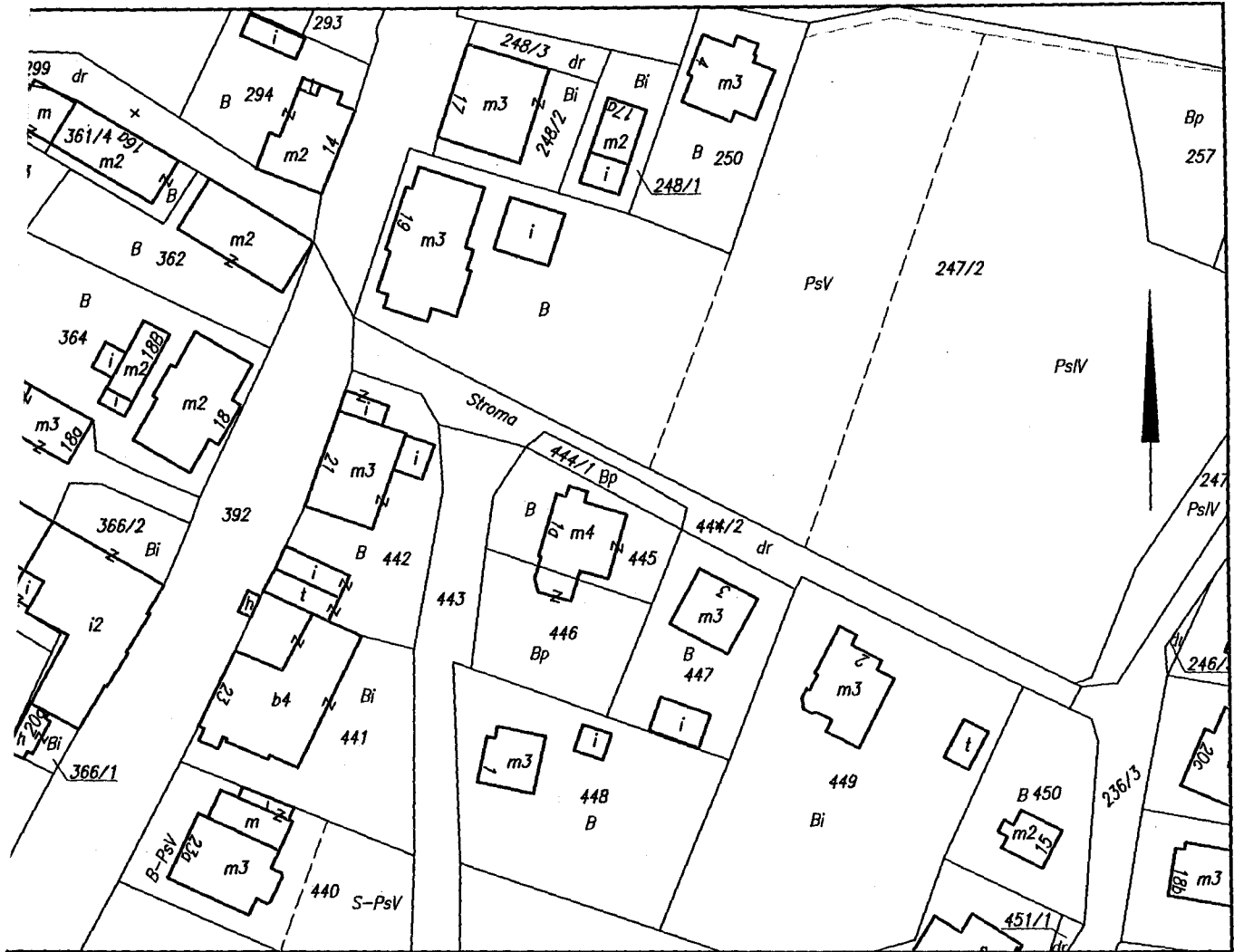
Jednostka ewidencyjna: 020601_1, Karpacz

Znak: D. 8. 7056/08

Obręb ewidencyjny: 0002

Wyrys z mapy ewidencyjnej

Skala 1:1 000



Wykonał(a): Magdalena Adamczyk

podpis wykonawcy



Dokument niniejszy jest przeznaczony do dokonania wpisu w księdze wieczystej

ZUP. STAROSTA

Krzysztof Pielisner

Kierownik Powiatowego Ośrodka Dokumentacji Geodezyjnej i Kartograficznej w Jeleniej Górze

dn. 23-10-2008 r.

23-10-2009

podpis

STAROSTA JELENIOGÓRSKI

Województwo: dolnośląskie

Powiat: jeleniogórski

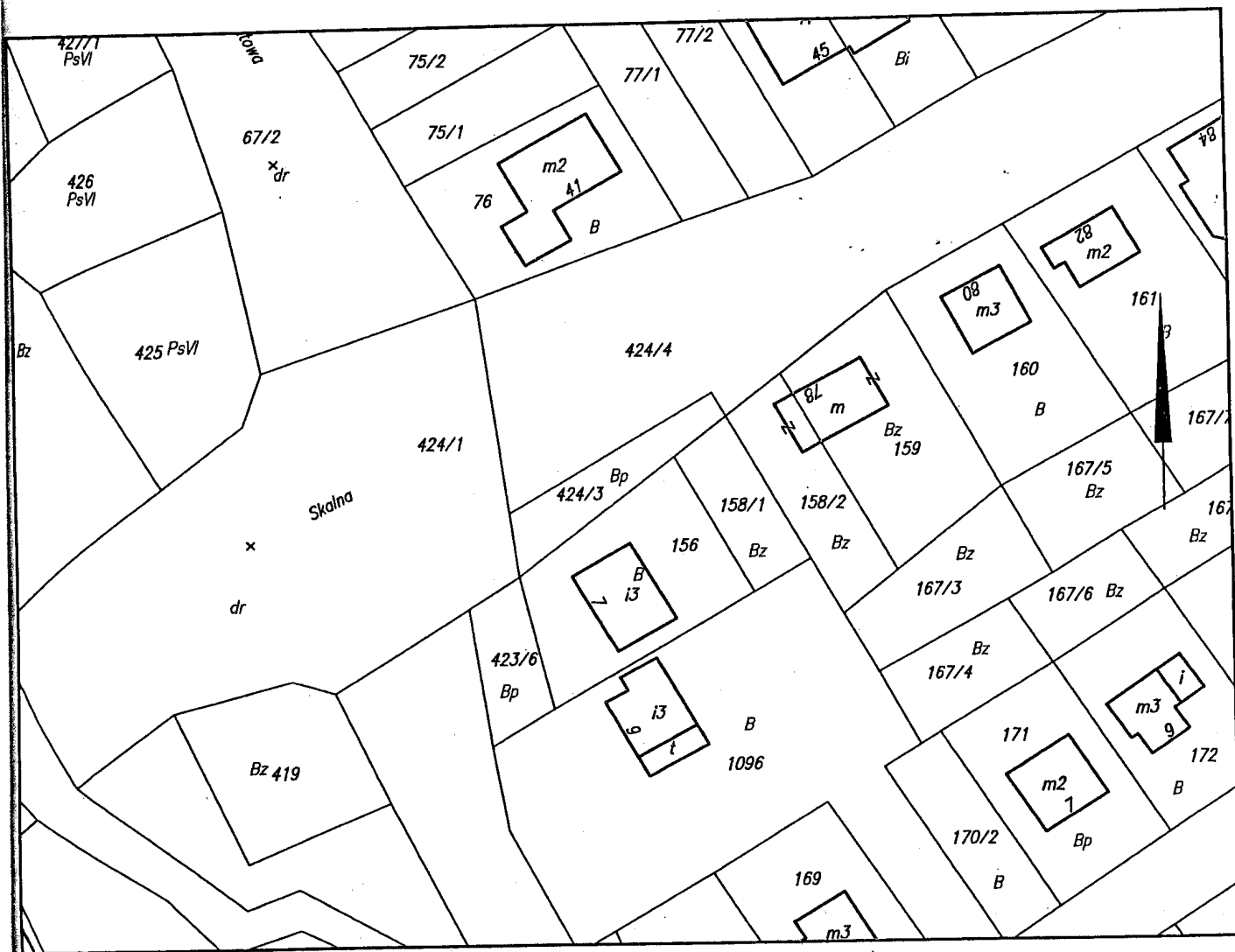
Jednostka ewidencyjna: 020601_1, Karpacz

Obręb ewidencyjny: 0003

Znak: 0. 2. 6594108

Wyrys z mapy ewidencyjnej

Skala 1:1 000



ZA ZGODNOŚĆ
Z ORYGINAŁEM


03-10-2008

KIEROWNIK
Ewidencji Gruntów i Bud.

Józef Szymański

Wykonał(a): Magdalena Adamczyk

podpis wykonawcy



Dokument niniejszy jest przeznaczony
do dokonania wpisu w księdze wieczystej

STAROSTY

Józef Szymański

Wydział Ewidencji

Gruntów i Budynków

03-10-2008

podpis

dn. 02-10-2008 r.