

4

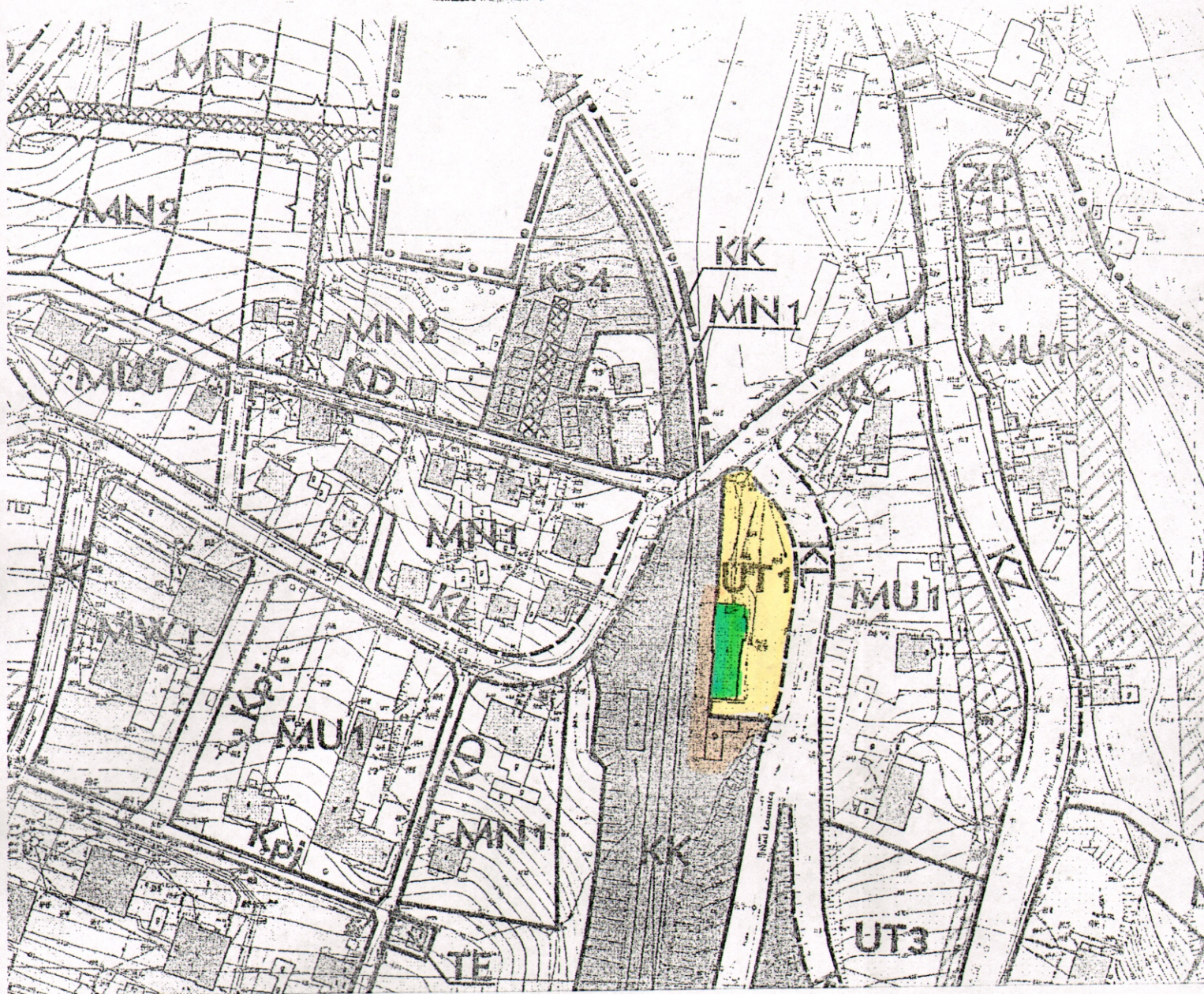
W Y R Y S

z miejscowego planu zagospodarowania przestrzennego jednostki „A” - CENTRUM KARPACZA

uchwalonego uchwałą Nr XXI/128/03 Rady Miejskiej w Karpaczu
z dnia 11 grudnia 2003 r.

(Dziennik Urzędowy Województwa Dolnośląskiego z dnia 3 lutego 2004 r. Nr 20, poz. 374)

skala 1:2 000



URZĄD MIEJSKI W KARPACZU

ul. Konstytucji 3 Maja 54

58-540 Karpacz

tel. (075) 76 18 611.612, (075) 76 19 545.201.150

fax: (075) 76 19 224



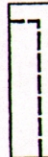
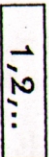
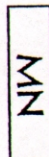










ZALĄCZNIK 1

do wypisu z mpzp GNIp.7327/26/09 z dnia 24 MARCA 2009r.

1	4
2	5
3	6







LEGENDA

O BOWIĄZUJĄCE USTALENIA PLANU









-  GRANICE OBSZARU PLANISTYCZNEGO / GRANICA PLANU / - JEDNOSTKA "A" - CENTRUM KARPACZA
-  O BOWIĄZUJĄCE LINIE ROZGRANICZAJĄCE TERENY O RÓŻNYCH FUNKCJACH I RÓŻNYCH ZASADACH ZAGOSPODAROWANIA
-  ORIENTACYJNE LINIE ROZGRANICZAJĄCE TERENY O RÓŻNYCH FUNKCJACH I RÓŻNYCH ZASADACH ZAGOSPODAROWANIA
-  1, 2, ... OZNACZENIA CYFROWE TERENÓW WYZNACZONYCH LINIAMI ROZGRANICZAJĄCYMI
-  MN TERENY ZABUDOWY MIESZKANIOWEJ JEDNORODZINNEJ
-  MW TERENY ZABUDOWY MIESZKANIOWEJ WIELORODZINNEJ
-  MU TERENY ZABUDOWY MIESZKANIOWEJ JEDNORODZINNEJ I USŁUG TURYSTYKI
-  UP TERENY USŁUG PUBLICZNYCH
-  UT TERENY USŁUG TURYSTYCZNYCH I KOMERCYJNYCH
-  US TERENY SPORTU I REKREACJI
-  T.. TERENY INFRASTRUKTURY TECHNICZNEJ:
TW - TERENY URZĄDZEŃ ZAOPATRZENIA W WODĘ
TE - TERENY URZĄDZEŃ ELEKTROENERGETYCZNYCH
TL - TERENY URZĄDZEŃ TELEKOMUNIKACJI
TG - TERENY URZĄDZEŃ GAZOWNICTWA
-  KK TERENY KOLEJOWE
-  K.. TERENY DRÓG I ULIC PUBLICZNYCH (Z OZNACZENIEM KLASY TECHNICZNEJ I NUMEREM DROGI)
Z - ZBIORCZA
L - LOKALNA
D - DOJAZDOWA
pl - PIESZO-JEZDNA
-  KP TERENY CIĄGÓW PIESZYCH
-  KS.. TERENY PARKINGÓW I GARAŻY:
KS1 - TERENY PARKINGÓW SAMOCHODÓW OSOBOWYCH
KS2 - TERENY WIELOPOZIOMOWYCH PARKINGÓW SAMOCHODÓW OSOBOWYCH
KS3, KS4 - TERENY GARAŻY SAMOCHODÓW OSOBOWYCH

URZĄD MIEJSKI W KARPACZU

ul. Konstytucji 3 Maja 54
58-540 Karpacz
tel. (075) 76 18 61, 512, (075) 76 19 545, 201, 150
fax (075) 76 19 224

-  NIEPRZERKACZALNA LINIA ZABUDOWY
-  DOMINANTY ARCHITEKTONICZNE
-  OBIEKTY O WALORACH ARCHITEKTONICZNYCH - WSKAZANE DO OCHRONY
-  OBSZARY ZIELENI WEWNĘTRZNEJ WYŁĄCZONE Z LOKALIZACJI ZABUDOWY
-  STRENY ZAKAZU LOKALIZACJI OBIEKTÓW TRWAŁE - REZERWA TERENU POD BUDOWĘ DRÓG
-  DROGI WEWNĘTRZNE

O BOWIĄZUJĄCE USTALENIA PŁ WYNIKAJĄCE Z PRZEPISÓW SZC

-  BUDYNKI I OBIEKTY WPISANE DO REJESTRU ZABY
-  POMNIKI PRZYRODY
-  GRANICE OBSZARU MIASTA WPISANEGO DO REJESTRU ZABYTKÓW
-  GRANICE TERENÓW STREF OCHRONY POŚREDNIE POZA GRANICAMI KARKONOSKIEGO PARKU NA
-  NIEOBOWIĄZUJĄCE ZAPISY PŁ (PROPOZYCJE ROZWIĄZAŃ) DO USTALENIA W TRYBIE PRZEPISÓW SZCZEGÓLNYCH
-  GRANICA GŁÓWNEGO ZBIORNIKA WÓD PODZIE NUMER 344 KARKONOSZE
-  PROPONOWANE PODZIAŁY NA DZIAŁKI
-  NIEOBOWIĄZUJĄCE ZAPISY PŁ