

**ZARZĄDZENIE NR 0050.147.2015
BURMISTRZA KARPACZA
z dnia 9 października 2015 r.**

w sprawie użyczenia nieruchomości lokalowej, udziału w pomieszczeniach wspólnych oraz udziału w części nieruchomości gruntowej, dla Ochotniczej Straży Pożarnej w Karpaczu.

Na podstawie art. 30 ust. 2 pkt 3 ustawy z dnia 8 marca 1990 r. o samorządzie gminnym (tekst jednolity Dz. U. z 2015 r., poz. 1515) oraz art. 13 ust. 1 ustawy z dnia 21 sierpnia 1997 r. o gospodarce nieruchomościami (tekst jednolity Dz. U. z 2015 r., poz. 782 ze zm.)

**Burmistrz Karpacza
zarządza, co następuje:**

§ 1

Oddać w użyczenie Ochotniczej Straży Pożarnej w Karpaczu, z siedzibą: 58-540 Karpacz, ul. Konstytucji 3 Maja 65, wpisanej do rejestru stowarzyszeń Krajowego Rejestru Sądowego przez Sąd Rejonowy dla Wrocławia-Fabrycznej we Wrocławiu, IX Wydział Gospodarczy pod numerem KRS 0000063341, na okres trzech lat, nieruchomość lokalową – lokal użytkowy o powierzchni 456,14 m² o udziale 49,17% w powierzchni użytkowej budynku wynoszącej 927,63 m², stanowiący własność Gminy Karpacz, położony w budynku przy ulicy Obrońców Pokoju 2C, znajdującym się na nieruchomości, oznaczonej nr 284/13 w obrębie Karpacz 0004, w części wynoszącej 727,77 m², w granicach według załącznika mapowego, z przeznaczeniem na siedzibę stowarzyszenia.

§ 2

Wykonanie zarządzenia powierza się Kierownikowi Referatu Inwestycji i Gospodarki Nieruchomościami.

§ 3

Zarządzenie wchodzi w życie z dniem podjęcia.

BURMISTRZ KARPACZA

BURMISTRZ KARPACZA

Radosław Jęcek



MAPA DO CELÓW PRAWNYCH

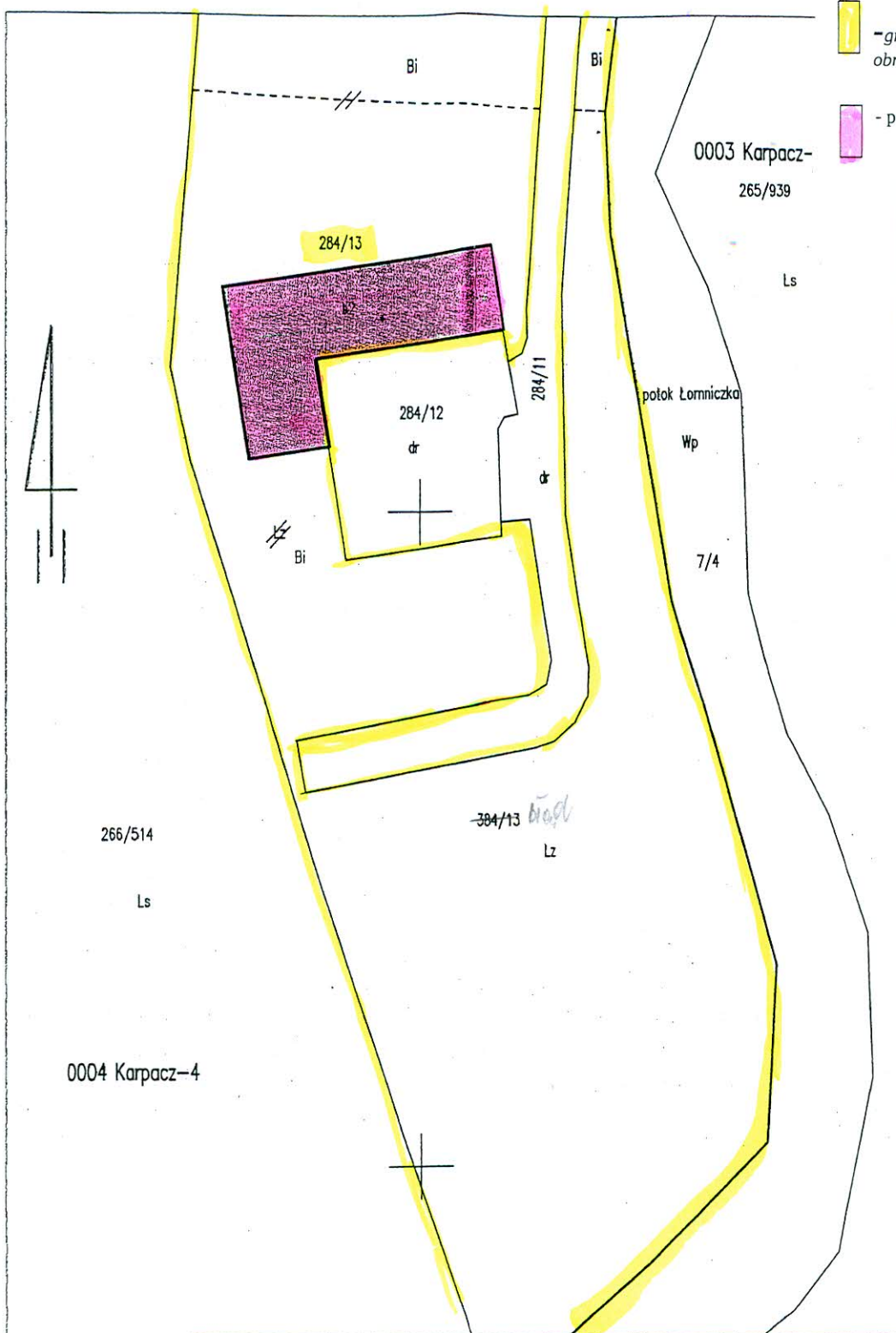
skala 1:1000

Załącznik
do Zarządzenia Nr 0050.147.2015
Burmistrza Karpacza
z dnia 9 października 2015 r.

mapa do celów prawnych

LEGENDA:

-  - granice nieruchomości nr 284/13
obręb Karpacz 0004
-  - powierzchnia zabudowy



AGRAD

BIURO GEODEZYJNO-PROJEKTOWE
 Marcin Kostrzewski
 58-500 Jelenia Góra, ul. Mostowa 5a
 tel./fax 75 64 32 412, kom. 607 427 738
 NIP 633-195-71-20 Regon 020055359

Województwo: dolnośląskie
 Powiat: jeleniogórski
 Jednostka ewidencyjna: 020601_1, Karpacz
 Obręb ewidencyjny: 0004
 Miejscowość: Karpacz

**MAPA DO CELÓW PRAWNYCH
 UJAWNIECIE BUDYNKU I ZMIANA UŻYTKU**

właściciel: udział 1/1

Gmina Karpacz
 siedziba: 58-540 Karpacz

WYKAZ ZMIAN DANYCH EWIDENCYJNYCH

Nr KW JG1J/00020152/4

STAN DOTYCHCZASOWY							STAN NOWY						
Numer			Określ położ.	Opis użytku	Ozn. uż. i kont. klasyf.	Powierz- chnia w ha	Numer			Określ położ.	Opis użytku	Ozn. uż. i kont. klasyf.	Powierz- chnia w ha
j. rej.	ark. mapy	nr działki					j. rej.	ark. mapy	nr działki				
G.436	4	284/12	Ul. Obrońców Pokoju	droga	dr	0.0870	G.436	4	284/12	Ul. Obrońców Pokoju	droga	dr	0.0870
RAZEM:						0.0870	RAZEM:						0.0870

Słownie: osiem arów siedemdziesiąt metrów kwadratowych

WYKAZ ZMIAN DANYCH EWIDENCYJNYCH

Nr KW JG1J/00020152/4

STAN DOTYCHCZASOWY							STAN NOWY						
Numer			Określ położ.	Opis użytku	Ozn. uż. i kont. klasyf.	Powierz- chnia w ha	Numer			Określ położ.	Opis użytku	Ozn. uż. i kont. klasyf.	Powierz- chnia w ha
j. rej.	ark. mapy	nr działki					j. rej.	ark. mapy	nr działki				
G.436	4	284/13	Ul. Obrońców Pokoju	Grunty zadrzewione i zakrzewione	Lz	1.0102	G.436	4	284/13	Ul. Obrońców Pokoju	Grunty zadrzewione i zakrzewione	Lz	0.6104
				Inne tereny zabudowane	Bi	0.3273					Inne tereny zabudowane	Bi	0.7271
RAZEM:						1.3375	RAZEM:						1.3375

Słownie: jeden hektar trzydzieści trzy ary siedemdziesiąt pięć metrów kwadratowych

Wyk. GEODETA UPRAWNIONY
 Marcin Kostrzewski
 Upr. Nr 19637

KERG:OD.6640.892.2014