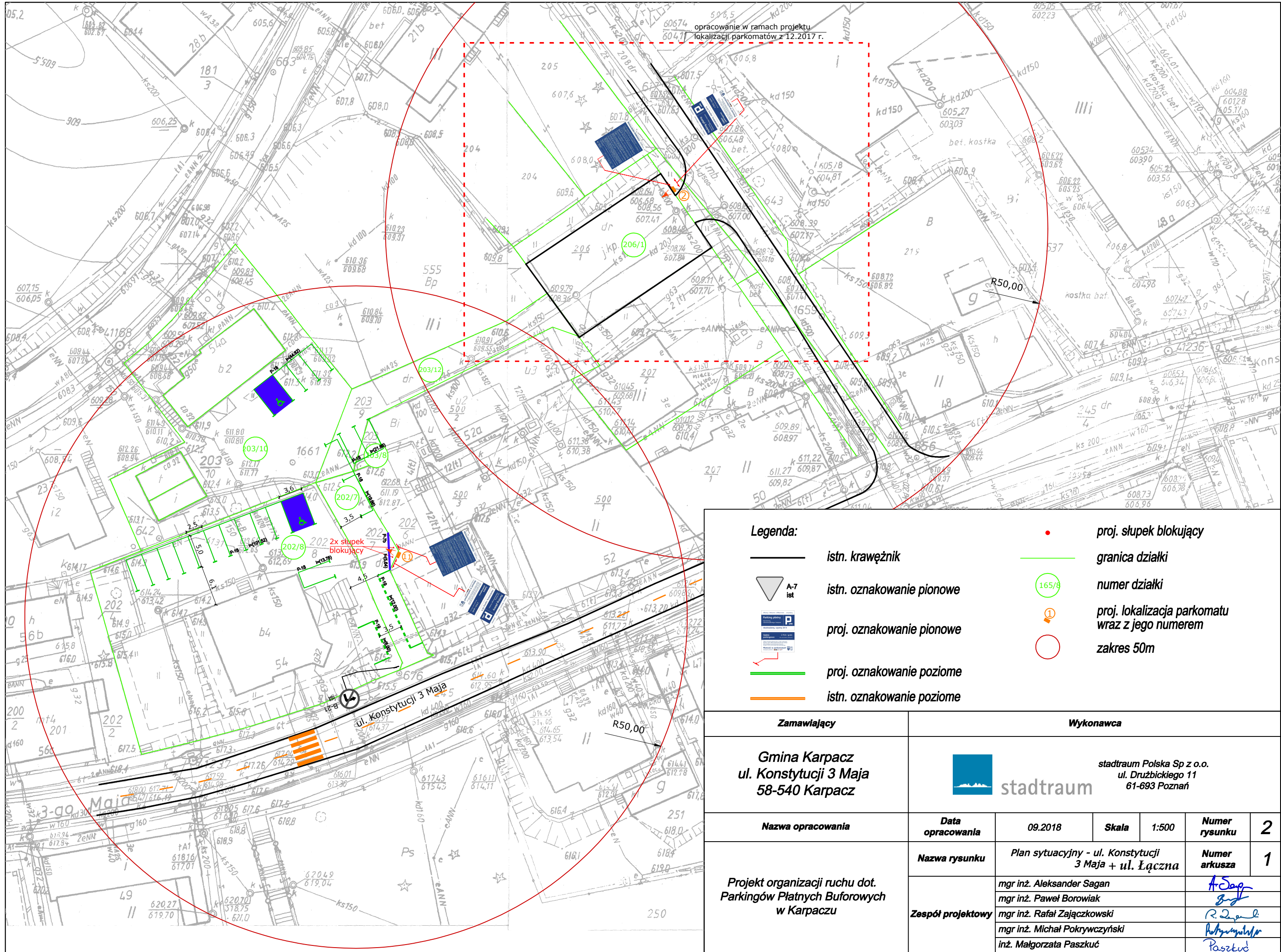







opracowanie w ramach projektu
 lokalizacji parkomatów z 12.2017 r.



Legenda:	
	istn. krawężnik
	istn. oznakowanie pionowe
	proj. oznakowanie pionowe
	proj. oznakowanie poziome
	istn. oznakowanie poziome
	proj. słupek blokujący
	granica działki
	numer działki
	proj. lokalizacja parkomatu wraz z jego numerem
	zakres 50m

Zamawiający		Wykonawca			
Gmina Karpacz ul. Konstytucji 3 Maja 58-540 Karpacz		 stadtraum stadtraum Polska Sp z o.o. ul. Drużbickiego 11 61-693 Poznań			
Nazwa opracowania	Data opracowania	09.2018	Skala	1:500	Numer rysunku 2
Projekt organizacji ruchu dot. Parkingów Płatnych Buforowych w Karpaczu	Nazwa rysunku	Plan sytuacyjny - ul. Konstytucji 3 Maja + ul. Łączna			Numer arkusza 1
	Zespół projektowy	mgr inż. Aleksander Sagan			
		mgr inż. Paweł Borowiak			
		mgr inż. Rafał Zajączkowski			
			mgr inż. Michał Pokrywczyński		
			inż. Małgorzata Paszkuć	