














Legenda:

-  **istn. krawężnik**
-  **A-7 istn. oznakowanie pionowe**
-  **proj. oznakowanie pionowe**
-  **proj. oznakowanie poziome**
-  **istn. oznakowanie poziome**

-  **proj. słupek blokujący**
-  **granica działki**
-  **numer działki**
-  **proj. lokalizacja parkomatu wraz z jego numerem**
-  **zakres 50m**

Zamawiający		Wykonawca			
Gmina Karpacz ul. Konstytucji 3 Maja 58-540 Karpacz		 stadtraum		stadtraum Polska Sp z o.o. ul. Drużbickiego 11 61-693 Poznań	
Nazwa opracowania	Data opracowania	09.2018	Skala	1:500	Numer rysunku 2
Projekt organizacji ruchu dot. Parkingów Płatnych Buforowych w Karpaczu	Nazwa rysunku	Plan sytuacyjny - ul. Karkonoska			Numer arkusza 2
	Zespół projektowy	mgr inż. Aleksander Sagan			
		mgr inż. Paweł Borowiak			
		mgr inż. Rafał Zajączkowski			
			mgr inż. Michał Pokrywczyński		
			inż. Małgorzata Paszkuć		