

IGN.7230.304.2016

DECYZJA nr 132/16

Na podstawie art. 39 ust. 3 i 3a ustawy z dnia 21 marca 1985 r. o drogach publicznych (Dz. U. z 2016 r., poz. 1440) w związku z porozumieniem Nr 1/14 z dnia 19 marca 2014 r. zawartym pomiędzy Powiatem Jeleniogórskim a Gminą Karpacz w sprawie przejęcia przez Gminę Karpacz zarządzania drogami powiatowymi położonymi w granicach Miasta Karpacza oraz art.104 i art.107 ustawy z dnia 14 czerwca 1960 r. - Kodeks postępowania administracyjnego (Dz. U. z 2016 r. poz.23, z późn. zm.) po rozpatrzeniu wniosku „ENERGOBEST” Sieci i Instalacje Energetyczne, Artur Migacz, ul. Widokowa 2, 58-535 Miłków z dnia 21.09.2016 r.,

zezwalam

na lokalizację (do celów projektowych) w pasie działek drogowych: ulicy Konstytucji 3 Maja (2653 D) działki nr 12/2, nr 172 (obręb Karpacz-4), ulicy Słowackiego (115708 D) działki nr 43, nr 44 (obręb Karpacz-4), ulicy Okrzei (115709 D) działka nr 114 (obręb Karpacz-4), ulicy Żeromskiego (115707D) działki nr 120, nr 121/4, nr 132, nr 352, nr 376, nr 406 (obręb Karpacz-4), ulicy Armii Krajowej (115710D) działki nr 357, nr 36 (obręb Karpacz-4), w ulicy Gimnazjalnej (115711D) działki nr 8, nr 417, nr 348 (obręb Karpacz-4), w ulicy Świerkowej (115715D) działki nr 408, nr 370/6, nr 407 (obręb Karpacz-4), w ulicy Olimpijskiej (115714D) działka nr 393/4 (obręb Karpacz-4) nowej linii oświetlenia drogowego;

na warunkach:

- Przejście poprzeczne pod jezdniami wykonać metodą przecisku lub przewiertu zgodnie z projektem zagospodarowania terenu stanowiącym załącznik graficzny do niniejszej decyzji.
- Zajmujący pas drogowy zobowiązany jest do odtworzenia pobocza.
Odtworzenie pobocza wymaga wykonania:
 - dolna warstwa podbudowy tłuczniowej - grub. – 10 cm,
 - górna warstwa z grysu kamiennego 2-5 mm - grub - 2 cm.Odtworzenie nawierzchni jezdni asfaltowej winno zawierać następujące warstwy konstrukcyjne:
 - warstwa odsączająca z piasku - grub. 10 cm,
 - dolna warstwa podbudowy tłuczniowej - grub. 20 cm,
 - górna warstwa podbudowy tłuczniowej - grub. 10 cm,
 - warstwa wiążąca asfaltobetonu - grub. 6 cm,
 - warstwa ścieralna asfaltobetonu - grub. 4 cm;Odtworzenie nawierzchni jezdni z kostki granitowej winno zawierać następujące warstwy konstrukcyjne:
 - warstwa odsączająca z piasku - grub. 10 cm,
 - dolna warstwa podbudowy tłuczniowej - grub. 20 cm,
 - górna warstwa podbudowy tłuczniowej - grub. 10 cm,
 - ułożenie kostki granitowej na betonie B 20 - grub. 10 cm,
 - kostka z rozebranej nawierzchni.
- Zasypkę wykopu wykonać gruntem niewysadzinowym, jednorodnym o grubości ziaren nieprzekraczającym 30 mm, równomiernie warstwami < 30 cm z odpowiednim zagęszczeniem.
- Burmistrz Karpacza nie ponosi odpowiedzialności za kolizje z urządzeniami obcymi znajdującymi się w pasie drogi. Lokalizację tych urządzeń należy uzgodnić z ich właścicielami.
- Niniejsze zezwolenie **nie umożliwia** zajęcia pasa drogowego w celu wykonania robót oraz umieszczenia w pasie drogowym urządzenia. O zajęcie pasa drogi (w myśl art. 40 ustawy o drogach publicznych) należy wystąpić do Zarządcy drogi ze stosownym wnioskiem wraz z zatwierdzonym projektem zabezpieczenia i oznakowania pasa drogowego na czas robót.
- Uzgodnienie obowiązuje przez okres 2 lat i traci ważność w przypadku niedotrzymania podanych warunków.

Uzasadnienie

W oparciu o art. 107 k.p.a. § 4 odstąpiono od uzasadnienia decyzji, bowiem w całości uwzględnia

żądania strony.

Pouczenie

- Przed rozpoczęciem prac budowlanych należy uzyskać pozwolenie na budowę lub zgłoszenie robót budowlanych nie wymagających pozwolenia na budowę w Starostwie Powiatowym w Jeleniej Górze zezwolenie zarządcy drogi na prowadzenie robót w pasie drogowym.
- Od niniejszej decyzji służy stronie odwołanie do Samorządowego Kolegium Odwoławczego w Jeleniej Górze w ciągu 14 dni od daty jej otrzymania, za pośrednictwem Burmistrza Karpacza.
- Na podstawie ustawy z dnia 16 listopada 2006 r. o opłacie skarbowej (Dz. U. z 2015 r., poz. 783, ze zm.) wydanie decyzji zwolnione jest z obowiązku uiszczenia opłaty skarbowej (zał. do ustawy, cz. III ust. 44 pkt 9).



Załącznik:

- 1 egz. projektu zagospodarowania terenu w skali 1:1000

z up. BURMISTRZA

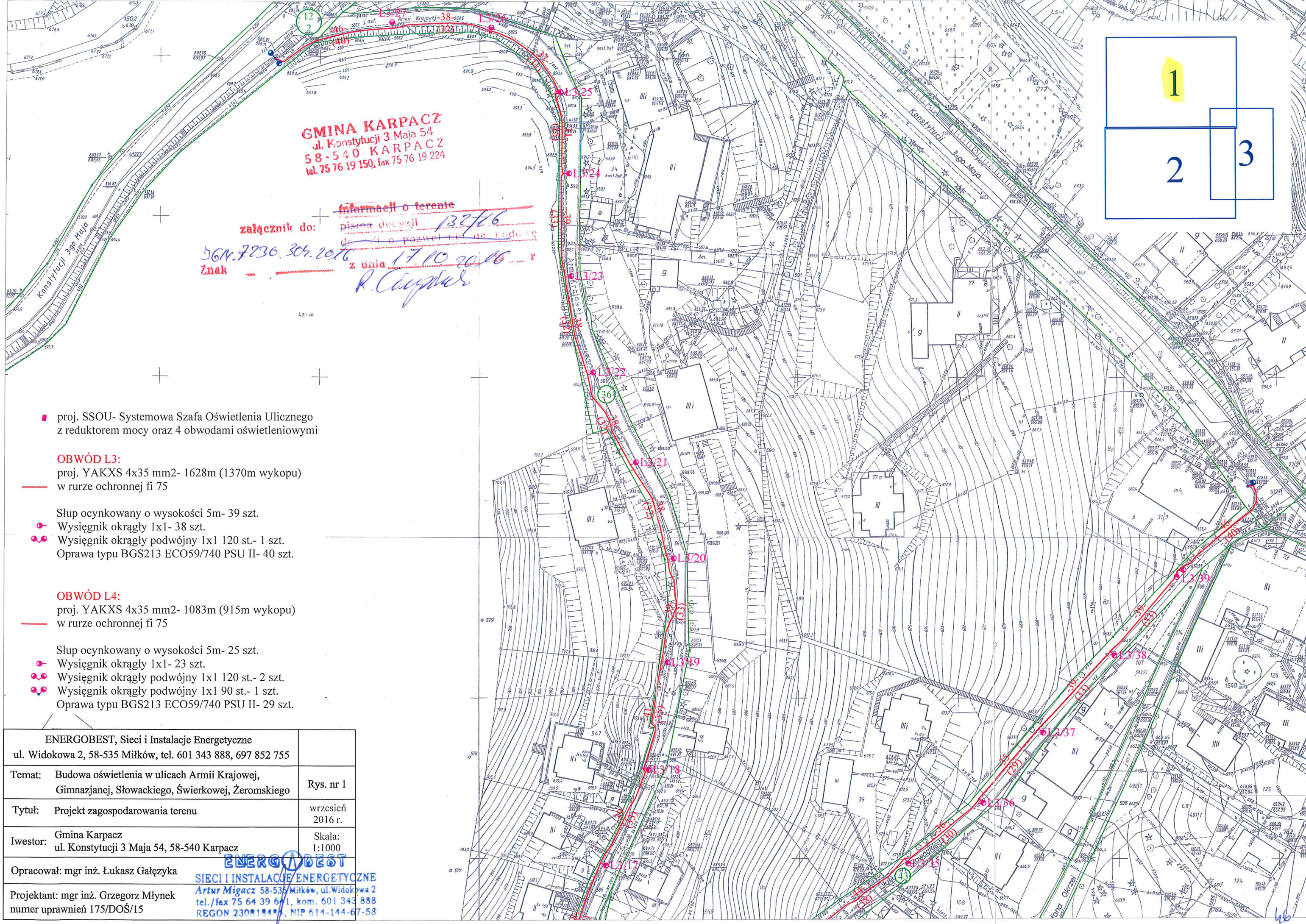
Kamila Cyganek
ZASTĘPCA BURMISTRZA

Otrzymują:

1. ENERGOBEST Sieci i Instalacje Energetyczne
Artur Migacz
ul. Widokowa 2, 58-535 Miłków
2. IGN a/a

Decyzja jest ostateczna
i podlega wykonaniu
Karpacz, dnia 15.11.2016
Radosław Jęcek
BURMISTRZ KARPACZA
Radosław Jęcek

sprawę prowadzi: Magdalena Szymańska tel. 075 76 19 662



GMINA KARPACZ
 ul. Konstytucji 3 Maja 54
 58-540 KARPACZ
 tel. 75 76 19 150, fax 75 76 19 224

załącznik do: **Informacji o terenie**
 pisma decyzji 132/16
 dotyczącego pozwolenia na budowę
 znak - 564.7236.304.2016 z dnia 17.10.2016 r.
R. Ciepła

■ proj. SSOU- Systemowa Szafa Oświetlenia Ulicznego z reduktorem mocy oraz 4 obwodami oświetleniowymi

OBWÓD L3:
 proj. YAKXS 4x35 mm²- 1628m (1370m wykopu)
 w rurze ochronnej fi 75

Słup ocynkowany o wysokości 5m- 39 szt.

- Wysięgnik okrągły 1x1- 38 szt.
- Wysięgnik okrągły podwójny 1x1 120 st.- 1 szt.
- Oprawa typu BGS213 ECO59/740 PSU II- 40 szt.

OBWÓD L4:
 proj. YAKXS 4x35 mm²- 1083m (915m wykopu)
 w rurze ochronnej fi 75

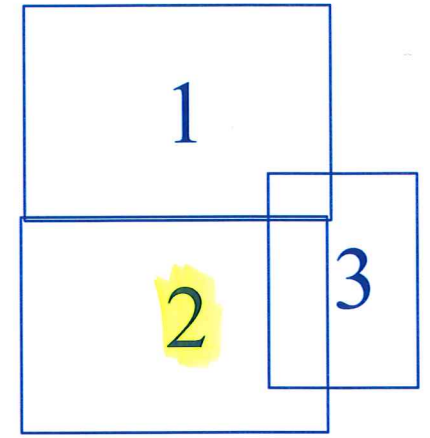
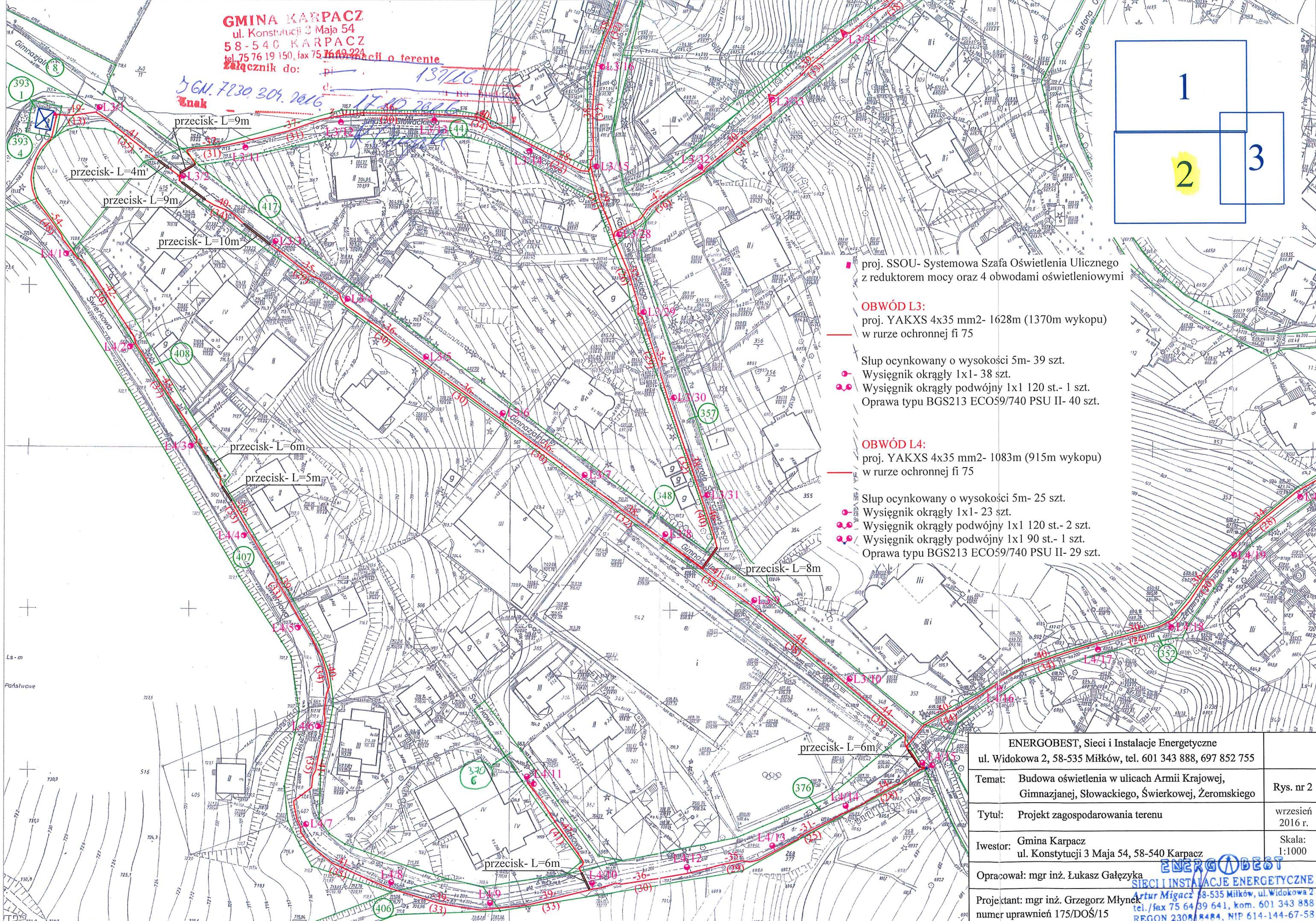
Słup ocynkowany o wysokości 5m- 25 szt.

- Wysięgnik okrągły 1x1- 23 szt.
- Wysięgnik okrągły podwójny 1x1 120 st.- 2 szt.
- Wysięgnik okrągły podwójny 1x1 90 st.- 1 szt.
- Oprawa typu BGS213 ECO59/740 PSU II- 29 szt.

ENERGOBEST, Sieci i Instalacje Energetyczne ul. Widokowa 2, 58-535 Miłków, tel. 601 343 888, 697 852 755	
Temat: Budowa oświetlenia w ulicach Armii Krajowej, Gimnazjanej, Słowackiego, Świerkowej, Żeromskiego	Rys. nr 1
Tytuł: Projekt zagospodarowania terenu	wrzesień 2016 r.
Iwesor: Gmina Karpacz ul. Konstytucji 3 Maja 54, 58-540 Karpacz	Skala: 1:1000
Opracował: mgr inż. Łukasz Gałęzyka	ENERGOBEST
Projektant: mgr inż. Grzegorz Młynek numer uprawnień 175/DOS/15	SIECI I INSTALACJE ENERGETYCZNE Artur Migacz 58-535 Miłków, ul. Widokowa 2 tel./fax 75 64 39 611, kom. 601 343 888 REGON 230818414, NIP 614-144-67-58

GMINA KARPACZ
 ul. Konstytucji 3 Maja 54
 58-540 KARPACZ
 tel. 75 76 19 150, fax 75 76 69 224
 załącznik do: pi-139/16

56N. 7230 309. 2016



proj. SSOU- Systemowa Szafa Oświetlenia Ulicznego z reduktorem mocy oraz 4 obwodami oświetleniowymi

OBWÓD L3:
 proj. YAKXS 4x35 mm²- 1628m (1370m wykopu) w rurze ochronnej fi 75

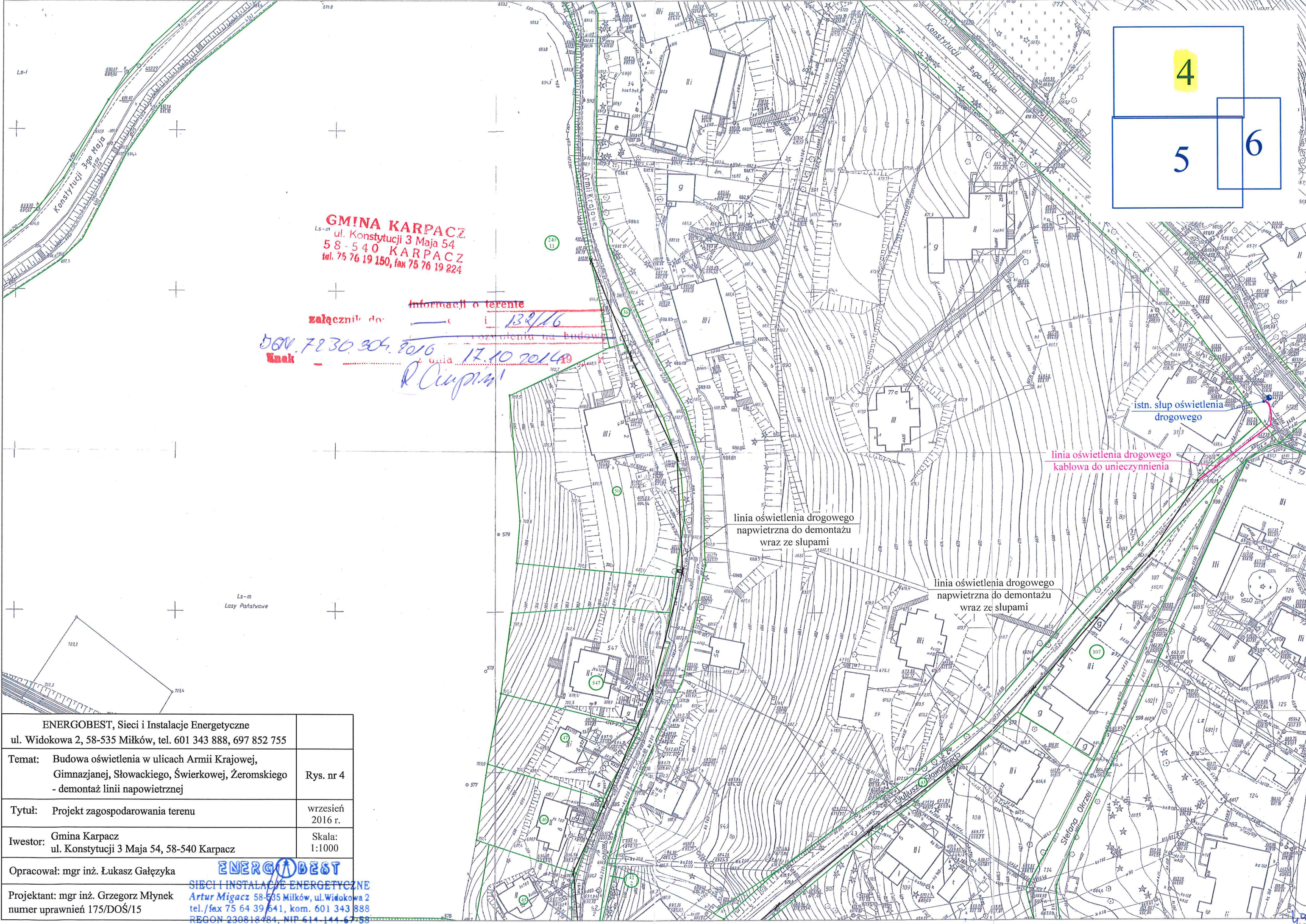
- Słup ocynkowany o wysokości 5m- 39 szt.
- Wysięgnik okrągły 1x1- 38 szt.
- Wysięgnik okrągły podwójny 1x1 120 st.- 1 szt.
- Oprawa typu BGS213 ECO59/740 PSU II- 40 szt.

OBWÓD L4:
 proj. YAKXS 4x35 mm²- 1083m (915m wykopu) w rurze ochronnej fi 75

- Słup ocynkowany o wysokości 5m- 25 szt.
- Wysięgnik okrągły 1x1- 23 szt.
- Wysięgnik okrągły podwójny 1x1 120 st.- 2 szt.
- Wysięgnik okrągły podwójny 1x1 90 st.- 1 szt.
- Oprawa typu BGS213 ECO59/740 PSU II- 29 szt.

ENERGOBEST, Sieci i Instalacje Energetyczne ul. Widokowa 2, 58-535 Miłków, tel. 601 343 888, 697 852 755		
Temat:	Budowa oświetlenia w ulicach Armii Krajowej, Gimnazjalnej, Słowackiego, Świerkowej, Żeromskiego	Rys. nr 2
Tytuł:	Projekt zagospodarowania terenu	wrzesień 2016 r.
Iwстор:	Gmina Karpacz ul. Konstytucji 3 Maja 54, 58-540 Karpacz	Skala: 1:1000
Opracował:	mgr inż. Łukasz Gałęzyka	
Projektant:	mgr inż. Grzegorz Młynek numer uprawnień 175/DOŚ/15	

ENERGOBEST
 SIECI I INSTALACJE ENERGETYCZNE
 Artur Migacz 58-535 Miłków, ul. Widokowa 2
 tel./fax 75 64 39 641, kom. 601 343 888
 REGON 230814484, NIP 614-144-67-58



GMINA KARPACZ
 Ls-m ul. Konstytucji 3 Maja 54
 58-540 KARPACZ
 tel. 75 76 19 150, fax 75 76 19 224

Informacji o terenie
 załącznik do: 132/16
 pozwolenia na budowę
 DGV. 7230.304.2016
 Knak - 17.10.2014
 R. Ciupka

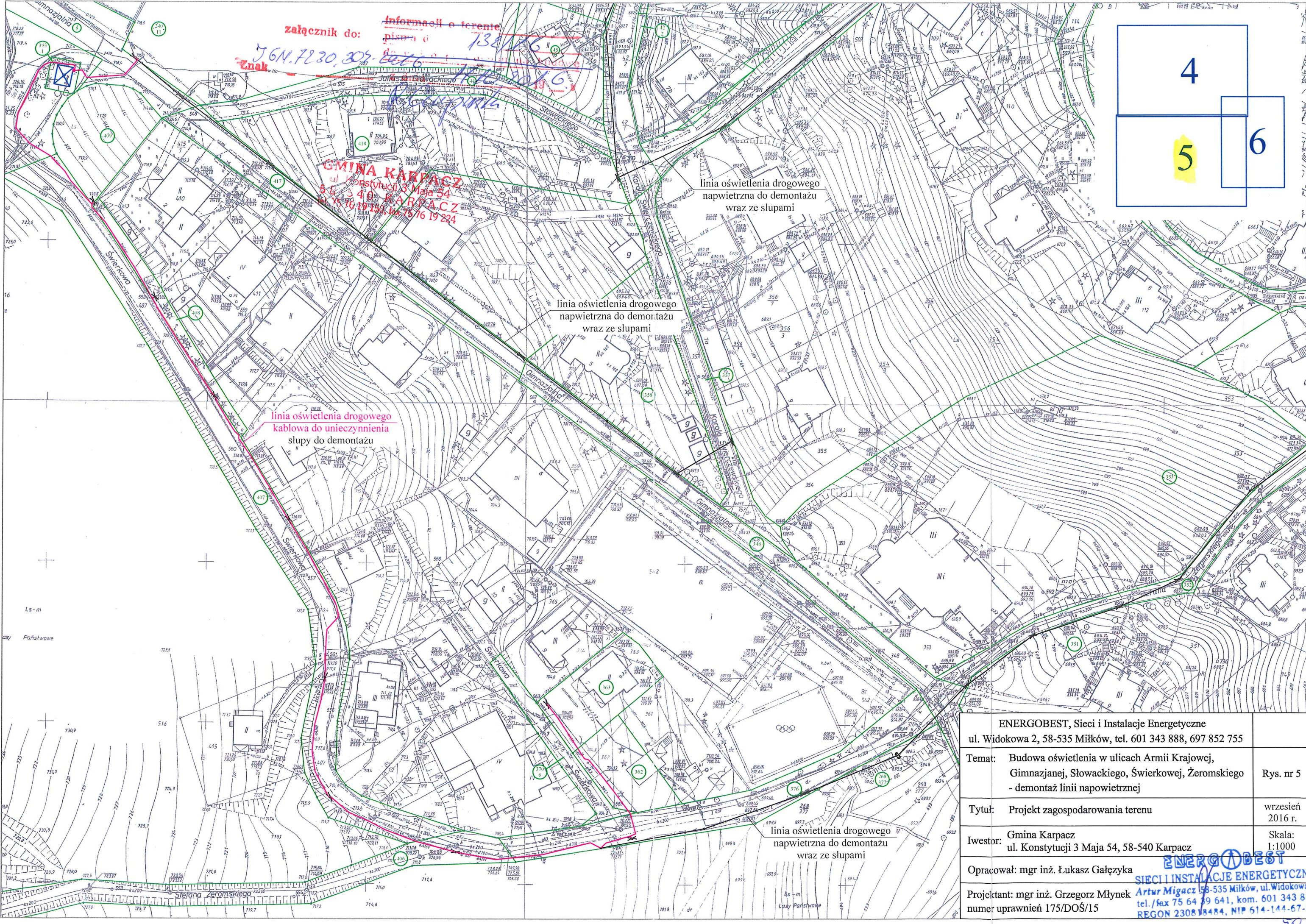
linia oświetlenia drogowego
 napwietrzna do demontażu
 wraz ze słupami

linia oświetlenia drogowego
 napwietrzna do demontażu
 wraz ze słupami

linia oświetlenia drogowego
 kablowa do unieczynnienia

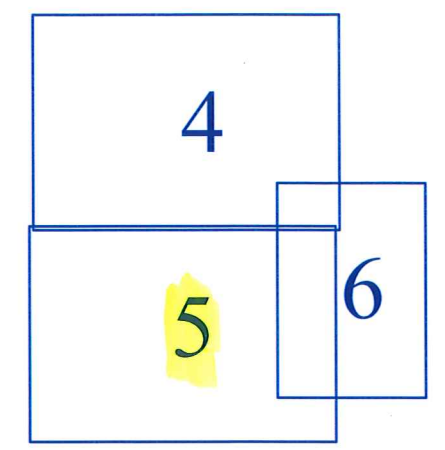
istn. słup oświetlenia
 drogowego

ENERGOBEST, Sieci i Instalacje Energetyczne ul. Widokowa 2, 58-535 Miłków, tel. 601 343 888, 697 852 755	
Temat: Budowa oświetlenia w ulicach Armii Krajowej, Gimnazjanej, Słowackiego, Świerkowej, Żeromskiego - demontaż linii napowietrznej	Rys. nr 4
Tytuł: Projekt zagospodarowania terenu	wrzesień 2016 r.
Investor: Gmina Karpacz ul. Konstytucji 3 Maja 54, 58-540 Karpacz	Skala: 1:1000
Opracował: mgr inż. Łukasz Gałęzyka	ENERGOBEST
Projektant: mgr inż. Grzegorz Młynek numer uprawnień 175/DOS/15	SIECI I INSTALACJE ENERGETYCZNE Artur Migacz 58-535 Miłków, ul. Widokowa 2 tel./fax 75 64 39 641, kom. 601 343 888 REGON 230818484, NIP 614 144 67 58



załącznik do: Informacji o terenie
 pisma o 138/126
56N.7230.205-6276
 Znak 138/126

GMINA KARPACZ
 ul. Konstytucji 3 Maja 54
 58-540 KARPACZ
 tel. 75 76 19 150, fax 75 16 19 224



linia oświetlenia drogowego
 napowietrzna do demontażu
 wraz ze słupami

linia oświetlenia drogowego
 napowietrzna do demontażu
 wraz ze słupami

linia oświetlenia drogowego
 kablowa do unieczynienia
 słupy do demontażu

linia oświetlenia drogowego
 napowietrzna do demontażu
 wraz ze słupami

ENERGOBEST, Sieci i Instalacje Energetyczne ul. Widokowa 2, 58-535 Miłków, tel. 601 343 888, 697 852 755	
Temat:	Budowa oświetlenia w ulicach Armii Krajowej, Gimnazjalnej, Słowackiego, Świerkowej, Żeromskiego - demontaż linii napowietrznej
Tytuł:	Projekt zagospodarowania terenu
Iwesor:	Gmina Karpacz ul. Konstytucji 3 Maja 54, 58-540 Karpacz
Opracował:	mgr inż. Łukasz Gałęzyka
Projektant:	mgr inż. Grzegorz Młynek numer uprawnień 175/DOŚ/15

Rys. nr 5
 wrzesień 2016 r.
 Skala: 1:1000

ENERGOBEST
 SIECI I INSTALACJE ENERGETYCZNE
 ul. Widokowa 2, 58-535 Miłków, ul. Widokowa 2
 tel./fax 75 64 19 641, kom. 601 343 888
 REGON 230818484, NIP 614-144-67-58

Informacji o terenie

załącznik do:

pisemnej decyzji 132/116

ZGN 7230.305.2006

o pozwoleniu na

budowę

GMINA KARPACZ
ul. Konstytucji 3 Maja 54
58-540 KARPACZ
tel. 75 76 19 150 fax 75 76 19 151

linia oświetlenia drogowego
napowietrzna do demontażu
wraz ze słupami

ENERGOBEST, Sieci i Instalacje Energetyczne
ul. Widokowa 2, 58-535 Miłków, tel. 601 343 888, 697 852 755

Temat: Budowa oświetlenia w ulicach Armii Krajowej,
Gimnazjalnej, Słowackiego, Świerkowej, Żeromskiego
- demontaż linii napowietrznej

Rys. nr 6

Tytuł: Projekt zagospodarowania terenu

wrzesień
2016 r.

Investor: Gmina Karpacz
ul. Konstytucji 3 Maja 54, 58-540 Karpacz

Skala:
1:1000

Opracował: mgr inż. Łukasz Gałęzyka

ENERGOBEST

Projektant: mgr inż. Grzegorz Młynek
numer uprawnień 175/DOS/15

SIECI I INSTALACJE ENERGETYCZNE
Artur Migacz 58-535 Miłków, ul. Widokowa 2
tel./fax 75 64 39 641, kom. 601 343 888
REGON 230818484, NIP 614-144-67-58