





LEGENDA:

	OŚ DROGI GMINNEJ UL. T. KOŚCIUSZKI
	GRANICE EWIDENCYJNE DZIAŁEK
	NUMERY EWIDENCYJNE DZIAŁEK

 JKL PROJEKT JACEK JAKUBCZAK <small>58-521 Jeżów Sudecki, ul. Zachodnia 9</small>			
Objekt:	Ocbudowa nawierzchni i wykonanie odwodnienia w ciągu ulicy Kościuszki (115682D) w kilometrażu od 0+243 do 0+935 w Karpaczu	Skala 1:1000	
Inwestor:	GMINA KARPACZ ul. Konstytucji 3 Maja 54, 58-540 KARPACZ	Data 10.2018	
Przedmiot rysunku	Ewidencja gruntów		Rys. nr 2
Projektant:	inż. Krzysztof Sobala	upr.bud. 629/79	Branża drogowa
Asystent:	inż. Jacek Jakubczak		Branża drogowa