



Burmistrz Karpacza

ul. Konstytucji 3 Maja 54
58-540 Karpacz

tel. kancelaria 75 76 19 150
tel. sekretariat 75 76 19 975
fax 75 76 19 224
e-mail: kancelaria@karpacz.eu



Karpacz, dnia 24 sierpnia 2018 r.

IGN.7230.364.2018.3

DECYZJA 187/2018

Na podstawie art. 19 ust. 2 pkt 4, art. 20 pkt 8, art. 39 ust. 1a, 3 i 3a ustawy z dnia 21 marca 1985 r. *o drogach publicznych* (Dz. U. z 2017 r. poz. 2222 ze zm.) oraz art. 104 ustawy z dnia 14 czerwca 1960 r. *Kodeks postępowania administracyjnego* (Dz. U. z 2017 r. poz. 1257 ze zm.) po rozpatrzeniu wniosku z dnia 17 sierpnia 2018 r. (data wpływu do tut. organu 17 sierpnia 2018 r.) Energobest Sp. z o. o. (Numer KRS: 0000650809), ul. Widokowa 2, 58- 535 Miłków

zezwalam

wnioskodawcy na lokalizację projektowanego oświetlenia ulicznego, w tym zabudowa linii oświetlenia drogowego, montaż słupów i szafy oświetlenia drogowego oraz demontaż linii napowietrznej oświetlenia drogowego wraz z oprawami i unieczynnieniem kabli ziemnych oświetlenia drogowego w pasie drogowym dz. nr 155/9, 155/11, 468/1, 486/7, 486/8, 457/1, 45/1, 53/4 obręb 0003 Karpacz (ul. T. Kościuszki, nr drogi 115682 D, ul. Komuny Paryskiej, nr drogi 115680 D, ul. Emilii Plater, nr drogi 115683 D) w miejscowości Karpacz, według następujących warunków:

1. lokalizacja oświetlenia ulicznego winna być zgodna z lokalizacją przedstawioną na mapie do celów projektowych w skali 1:500, stanowiącej załącznik do niniejszej decyzji;
2. dopuszcza się wykonanie robót budowlanych w wykopie otwartym, natomiast na zjeździe na działkę nr 1083/4 obręb 0003 Karpacz oraz pomiędzy działkami nr 484 i 485 obręb 0003 Karpacz, dz. nr 445 i 475 obręb 0003 Karpacz dopuszcza się wykonanie robót budowlanych metodą bezwykopową (przecisk);
3. zarządca drogi nie ponosi odpowiedzialności za kolizje z urządzeniami obcymi, znajdującymi się w pasie drogowym drogi gminnej – lokalizację tych urządzeń należy ustalić z ich użytkownikami.

Niniejsza decyzja jest równoznaczna z prawem dysponowania nieruchomością w/w działek drogowych (stanowiących teren pasa drogowego) na cele budowlane.

Uzasadnienie

Energobest Sp. z o. o. (Numer KRS: 0000650809), ul. Widokowa 2, 58- 535 Miłków wnioskiem z dnia 17 sierpnia 2018 r. (data wpływu do tut. organu 17 sierpnia 2018 r.) wystąpiła do Burmistrza Karpacza o zezwolenie na lokalizację projektowanego oświetlenia ulicznego, w tym zabudowa linii oświetlenia drogowego, montaż słupów i szafy oświetlenia drogowego oraz demontaż linii napowietrznej oświetlenia drogowego wraz z oprawami i unieczynnieniem kabli ziemnych oświetlenia drogowego w pasie drogowym dz. nr 155/9, 155/11, 468/1, 486/7, 486/8, 457/1, 45/1, 53/4 obręb 0003 Karpacz (ul. T. Kościuszki, nr drogi 115682 D, ul. Komuny Paryskiej, nr drogi 115680 D, ul. Emilii Plater, nr drogi 115683 D) w miejscowości Karpacz.

Zgodnie z art. 39 ust. 1a ustawy z dnia 21 marca 1985 r. *o drogach publicznych* (Dz. U. z 2017 r. poz. 2222 ze zm.) w pasie drogowym dopuszcza się lokalizowanie urządzeń służących do doprowadzania lub odprowadzania płynów, pary, gazu, energii elektrycznej, w tym punktów ładowania stanowiących część infrastruktury ładowania drogowego transportu publicznego, oraz urządzeń związanych z ich eksploatacją, a także do innych czynności związanych z eksploatacją tej infrastruktury i tych urządzeń, jeżeli warunki techniczne i wymogi bezpieczeństwa na to pozwalają.

Obowiązek uzyskania zezwolenia, właściwego zarządcy drogi, na lokalizowanie w pasie drogowym obiektów budowlanych lub urządzeń niezwiązanych z potrzebami zarządzania drogami lub potrzebami ruchu drogowego oraz reklam wynika z art. 39 ust. 3 ustawy o drogach publicznych.

Zgodnie z art. 39 ust. 3a ustawy o drogach publicznych w decyzji określono rodzaj inwestycji, sposób, miejsce i warunki jej umieszczenia w pasie drogowym oraz pouczenie inwestora, jakie działania musi podjąć przed rozpoczęciem robót budowlanych.

Niniejsza decyzja została wydana zgodnie z wnioskiem Strony.

Na podstawie art. 19 ust. 2 pkt 4 ustawy o drogach publicznych organem właściwym do wydania niniejszej decyzji jest Burmistrz Karpacza.

Stosownie do art. 10 § 1 ustawy z dnia 14 czerwca 1960 r. Kodeks postępowania administracyjnego (Dz. U. z 2017 r. poz. 1257 ze zm.) tut. organ umożliwił Stronie zapoznanie się z materiałem dowodowym zgromadzonym w przedmiotowej sprawie. Uwag do zebranego materiału dowodowego nie wniesiono.

Mając na uwadze powyższe orzeczono jak w sentencji.

Pouczenie

Zgodnie z art. 39 ust. 3a, ust. 4, ust. 5 ustawy o drogach publicznych:

1. inwestor przed rozpoczęciem robót budowlanych, jest zobowiązany do:
 - a) uzyskania pozwolenia na budowę lub zgłoszenia budowy albo wykonywania robót budowlanych;
 - b) uzgodnienia z zarządcą drogi, przed uzyskaniem pozwolenia na budowę, projektu budowlanego obiektu lub urządzenia niezwiązanego z potrzebami zarządzania drogami lub potrzebami ruchu drogowego;
 - c) uzyskania zezwolenia zarządcy drogi na zajęcie pasa drogowego, dotyczącego prowadzenia robót w pasie drogowym lub na umieszczenie w nim obiektu lub urządzenia;
2. utrzymanie obiektu i urządzenia należy do jego posiadacza;
3. jeżeli budowa, przebudowa lub remont drogi wymaga przełożenia urządzenia lub obiektu koszt tego przełożenia ponosi jego właściciel.

Zgodnie z art. 40 ustawy o drogach publicznych prace prowadzone w pasie drogowym mogą być realizowane po uprzednim **uzyskaniu zezwolenia** na zajęcie pasa drogowego, o które należy wystąpić do zarządcy drogi **przed terminem planowanego zajęcia pasa drogowego**. Za zajęcie pasa drogowego w celu umieszczenia urządzeń infrastruktury technicznej lub obiektów budowlanych niezwiązanych z potrzebami zarządzania drogami lub potrzebami ruchu drogowego oraz reklam zostanie naliczona opłata roczna.

Szczegółowe warunki określające wykonanie prac w pasie drogowym i związane z tym opłaty zostaną określone w decyzji zezwalającej na zajęcie pasa drogowego.

Od niniejszej decyzji służy Stronie odwołanie do Samorządowego Kolegium Odwoławczego w Jeleniej Górze za pośrednictwem Burmistrza Karpacza w terminie 14 dni od daty jej doręczenia (art. 127 § 1 i 2, art. 129 ustawy Kodeks postępowania administracyjnego).


W trakcie biegu terminu do wniesienia odwołania Strona może zrzec się prawa do wniesienia odwołania wobec organu administracji publicznej, który wydał decyzję. Z dniem doręczenia organowi administracji publicznej oświadczenia o zrzeczeniu się prawa do wniesienia odwołania przez ostatnią ze stron postępowania, decyzja staje się ostateczna i prawomocna (art. 127a ustawy Kodeks postępowania administracyjnego).

Otrzymują:

1. Energobest Sp. z o. o.
ul. Widokowa 2, 58-535 Miłków

2. a/a

Decyzja nie podlega opłacie skarbowej – tabela część III ust. 44 kol. 4 pkt 9 załącznika do ustawy z dnia 16 listopada 2006 r. o opłacie skarbowej (Dz. U. z 2016 r. poz. 1827 ze zm.).



BURMISTRZ KARPACZA

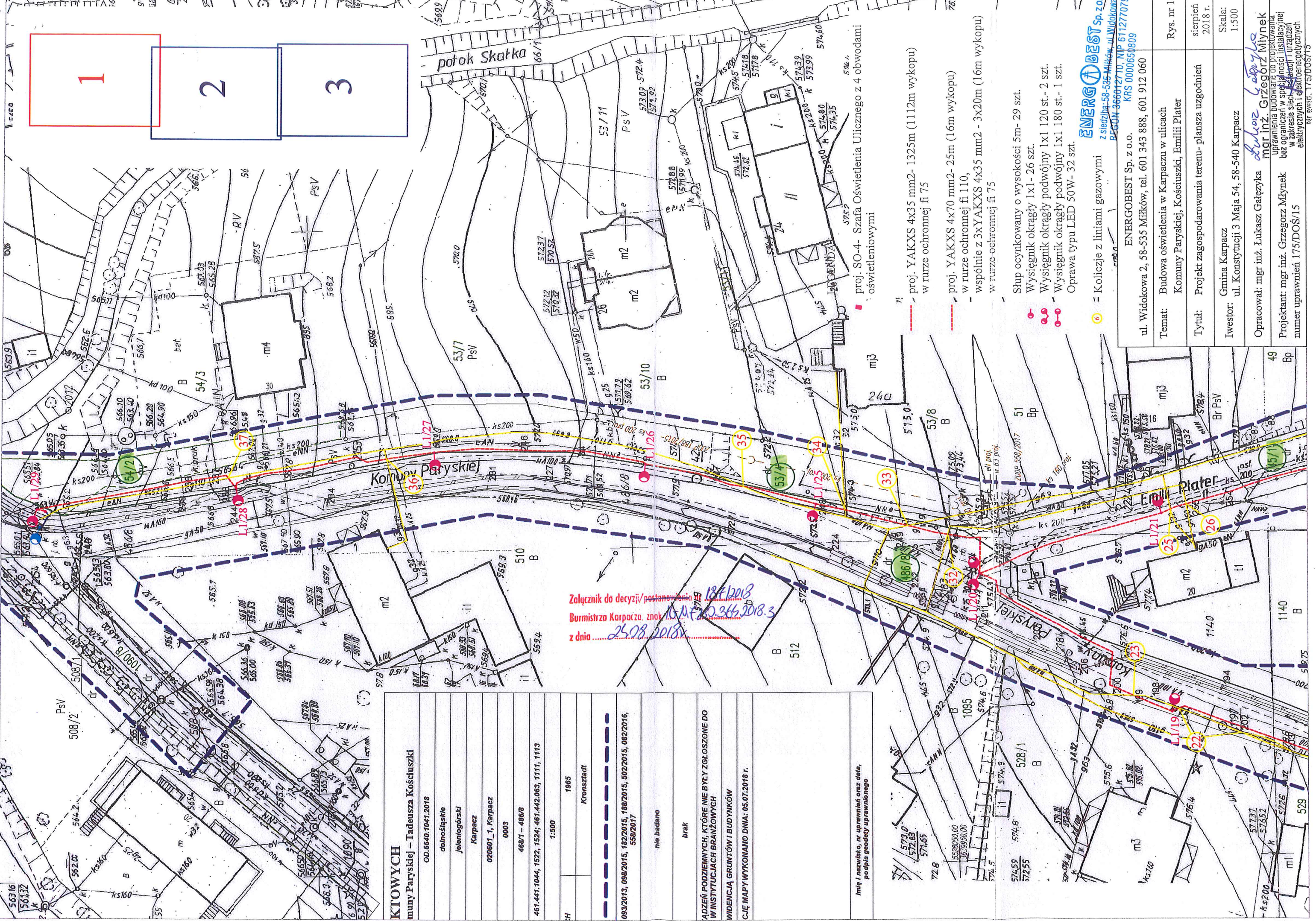
Radosław Jęcek

Decyzja jest ostateczna
i podlega wykonaniu

Karpacz, dnia 01.11.2018 r.

BURMISTRZ KARPACZA

Radosław Jęcek



KTOWYCH	
muny Paryskiej – Tadeusza Kościuszki	
OD.6640.1041.2018	
dolnośląskie	
Jeleniogórski	
Karpacz	
020601_1_Karpacz	
0003	
4681 – 4668	
461.441.1041, 1522, 1524; 461.442.063, 1111, 1113	
1:500	
CH	1965
	Kronstadt
	nie badano
	brak
ADŹEN PODZIEMNYCH, KTÓRE NIE BYŁY ZGŁOSZONE DO W INSTYTUCJACH BRANŻOWYCH	
WIDENCJA GRUNTÓW I BUDYNKÓW	
CJĘ.MAPY WYKONANO DNIA: 05.07.2018 r.	

Imię i nazwisko, nr uprawnień oraz data, podpis geodety uprawniającego

- proj. SO-4- Szafa Oświetlenia Ulicznego z 4 obwodami oświetleniowymi
- proj. YAKXS 4x35 mm2- 1325m (1112m wykopu) w rurze ochronnej fi 75
- proj. YAKXS 4x70 mm2- 25m (16m wykopu) w rurze ochronnej fi 110, wspólnie z 3xYAKXS 4x35 mm2 - 3x20m (16m wykopu) w rurze ochronnej fi 75
- Stup ocykowany o wysokości 5m- 29 szt.
- Wysięgnik okrągły 1x1- 26 szt.
- Wysięgnik okrągły podwójny 1x1 120 st.- 2 szt.
- Wysięgnik okrągły podwójny 1x1 180 st.- 1 szt.
- Oprawa typu LED 50W- 32 szt.

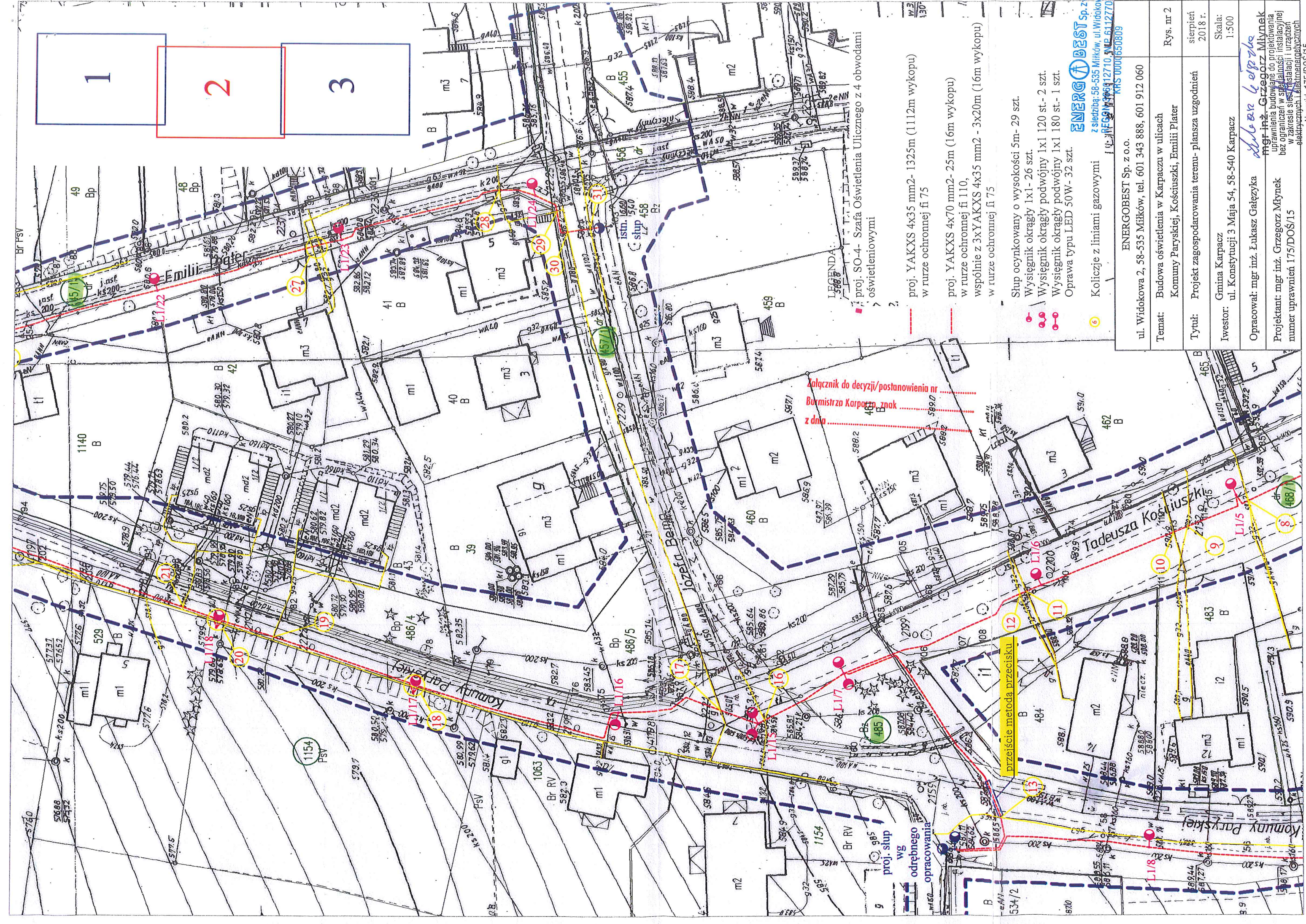
6 = Koliczje z liniami gazowymi

ENERGOBEST Sp. z o.o.
 z siedzibą: 58-535 Miłków, ul. Widokowa 2
 REGON 36602710, NIP 6112770798
 KRS 000659809

ul. Widokowa 2, 58-535 Miłków, tel. 601 343 888, 601 912 060	Rys. nr 1
ENERGOBEST Sp. z o.o.	sierpień 2018 r.
Temat: Budowa oświetlenia w Karpaczu w ulicach Komuny Paryskiej, Kościuszki, Emilii Plater	Skala: 1:500
Tytuł: Projekt zagospodarowania terenu- plansza uzgodnień	
Investor: Gmina Karpacz ul. Konstytucji 3 Maja 54, 58-540 Karpacz	
Opracował: mgr inż. Łukasz Gałęzka mgr inż. Grzegorz Mlynek	
Projektant: mgr inż. Grzegorz Mlynek numer uprawnień 175/DOS/15	

Nr ewid. 175DGS75





- proj. SO-4- Szafa Oświetlenia Ulicznego z 4 obwodami oświetleniowymi
- proj. YAKXS 4x35 mm2- 1325m (1112m wykopu) w rurze ochronnej fi 75
- proj. YAKXS 4x70 mm2- 25m (16m wykopu) w rurze ochronnej fi 110, wspólnie z 3xYAKXS 4x35 mm2 - 3x20m (16m wykopu) w rurze ochronnej fi 75
- Stup ocynkowany o wysokości 5m- 29 szt.
 Wysięgnik okrągły 1x1- 26 szt.
 Wysięgnik okrągły podwójny 1x1 120 st.- 2 szt.
 Wysięgnik okrągły podwójny 1x1 180 st.- 1 szt.
 Oprawa typu LED 50W- 32 szt.

Koliczycie z liniami gazowymi

ENERGOBEST Sp. z o.o.

ul. Widokowa 2, 58-535 Miłków, tel. 601 343 888, 601 912 060

Temat: Budowa oświetlenia w Karpaczu w ulicach Komuny Paryskiej, Kościuszki, Emilii Plater

Tytuł: Projekt zagospodarowania terenu- plansza uzgodnień

Investor: Gmina Karpacz
ul. Konstytucji 3 Maja 54, 58-540 Karpacz

Opracował: mgr inż. Łukasz Gąteżyka

Projektant: mgr inż. Grzegorz Młynek
numer uprawnień 175/DOS/15

Rys. nr 2	sterpień 2018 r.	Skala: 1:500
Opracował: mgr inż. Łukasz Gąteżyka		
mgr inż. Grzegorz Młynek		
uprawnienia budowlane do projektowania bez ograniczeń w specjalności instalacyjnej w zakresie sieci, instalacji i urządzeń elektrycznych i elektroenergetycznych		
Nr ewid. 175/DOS/15		

przebieg metody przecisku


Załącznik do decyzji/postanowienia nr Burmistrza Karpacza, znak z dna

Tadeusza Kościuszki

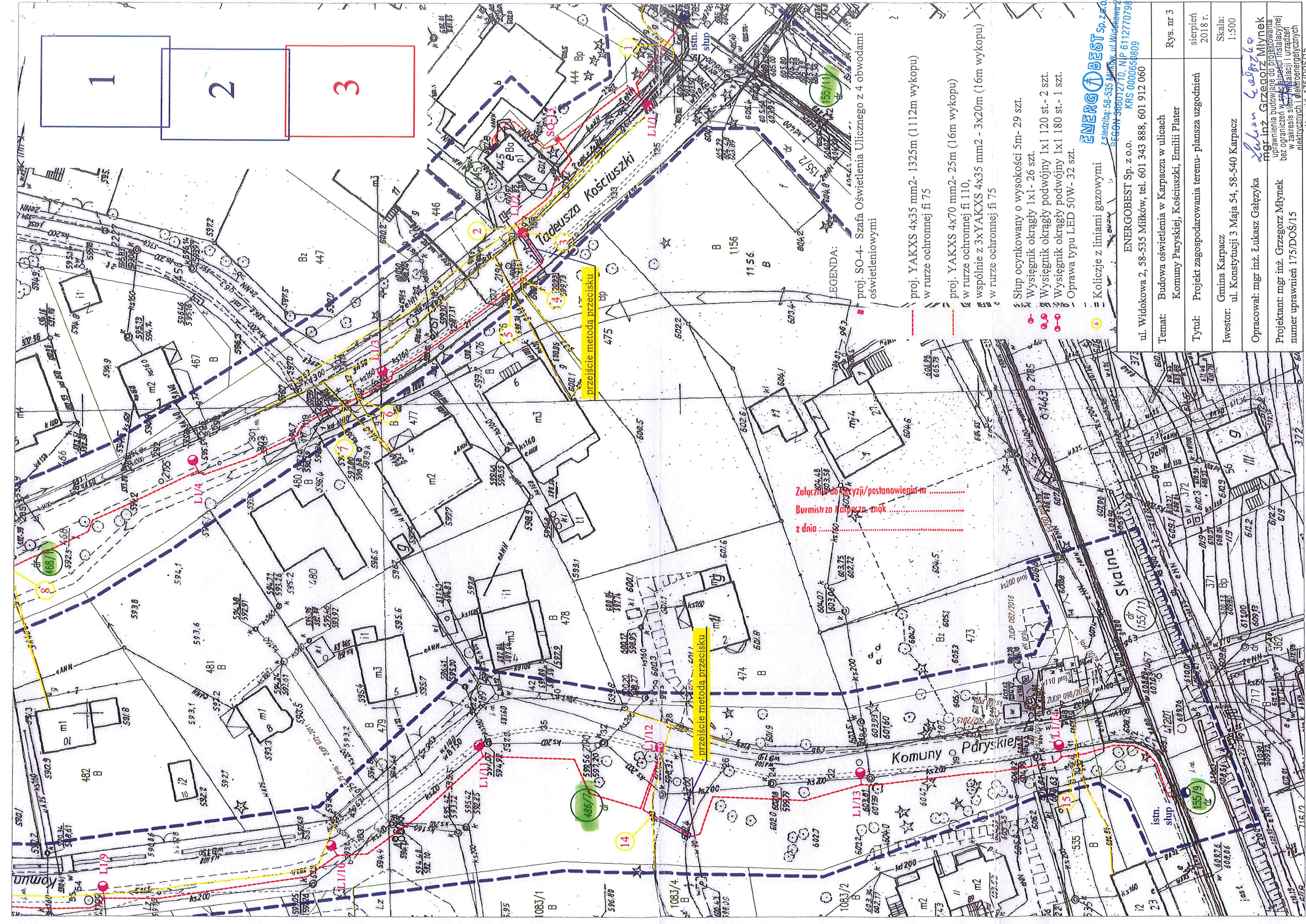
Komuna Paryskiej

Józefa Berka

proj. stup wg odrębnego opracowania







przebieście metodą przeciętku

przebieście metodą przeciętku

Załącznik do decyzji/postanowienia m
Burmistrza Karpacza, znak
z dnia

LEGENDA:

- proj. SO-4- Szafa Oświetlenia Ulicznego z 4 obwodami oświetleniowymi
- proj. YAKXS 4x35 mm2- 1325m (1112m wykopu) w rurze ochronnej fi 75
- proj. YAKXS 4x70 mm2- 25m (16m wykopu) w rurze ochronnej fi 110, wspólnie z 3xYAKXS 4x35 mm2 - 3x20m (16m wykopu) w rurze ochronnej fi 75
- Śłup ocykowany o wysokości 5m- 29 szt.
- Wysięgnik okrągły 1x1- 26 szt.
- Wysięgnik okrągły podwojny 1x1 120 st.- 2 szt.
- Wysięgnik okrągły podwojny 1x1 180 st.- 1 szt.
- Oprawa typu LED 50W- 32 szt.
- ☉ Koliczje z liniami gazowymi

ENERGOBEST Sp. z o.o.
 siedziba: 58-535 Miłków, ul. Widokowa 2
 REGON 366072710, NIP 6112770798
 KRS 0000650809

ul. Widokowa 2, 58-535 Miłków, tel. 601 343 888, 601 912 060	
Temat:	Budowa oświetlenia w Karpaczu w ulicach Komuny Paryskiej, Kościuski, Emilii Plater
Tytuł:	Projekt zagospodarowania terenu- plansza uzgodnień
Inwestor:	Gmina Karpacz ul. Konstytucji 3 Maja 54, 58-540 Karpacz
Opracował:	mgr inż. Łukasz Gałęzyka mgr inż. Grzegorz Mlynek
Projektant:	mgr inż. Grzegorz Mlynek
numer uprawnień	175/DOS/15
Rys. nr 3	sierpień 2018 r.
Skala:	1:500

Nr ewid. 175/DOS/15