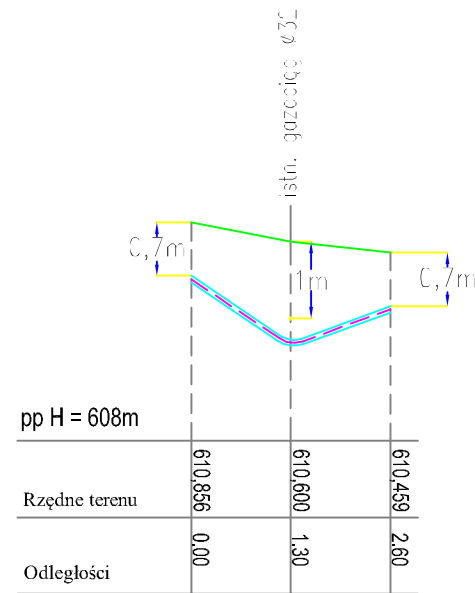
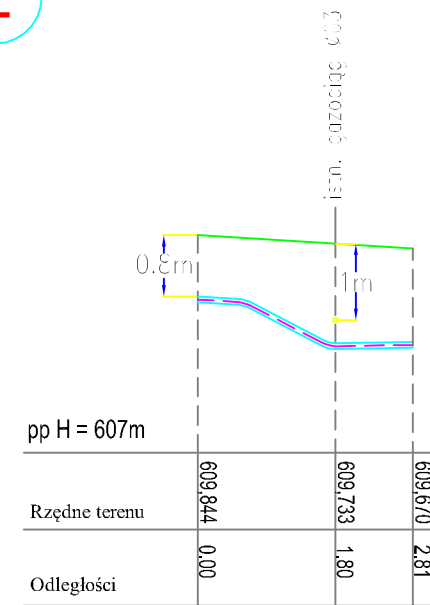


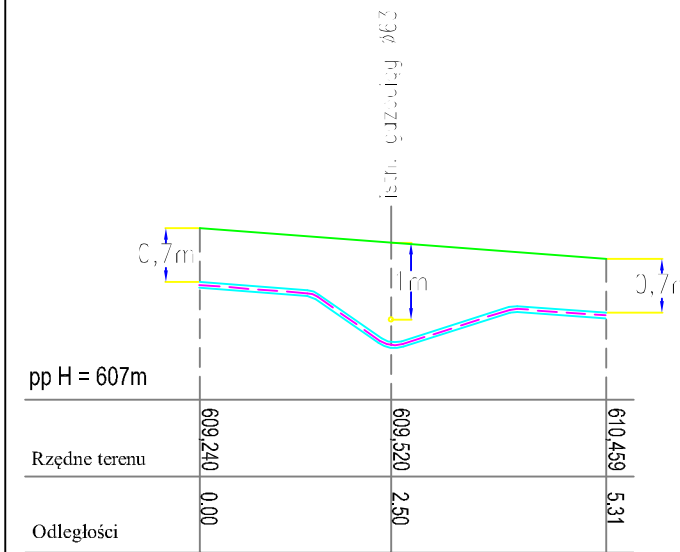
1



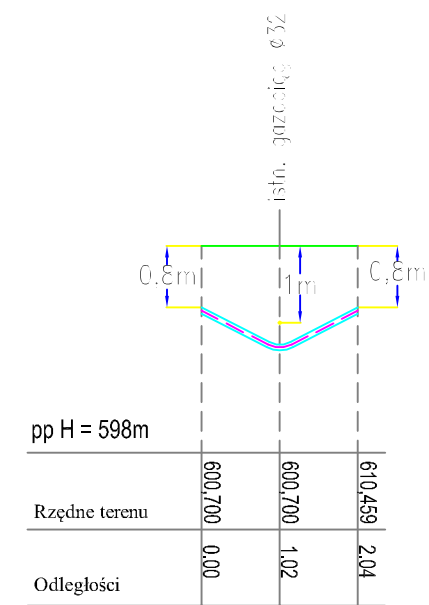
2



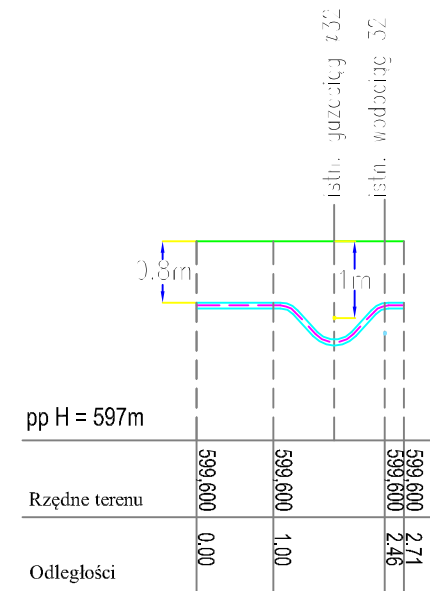
3



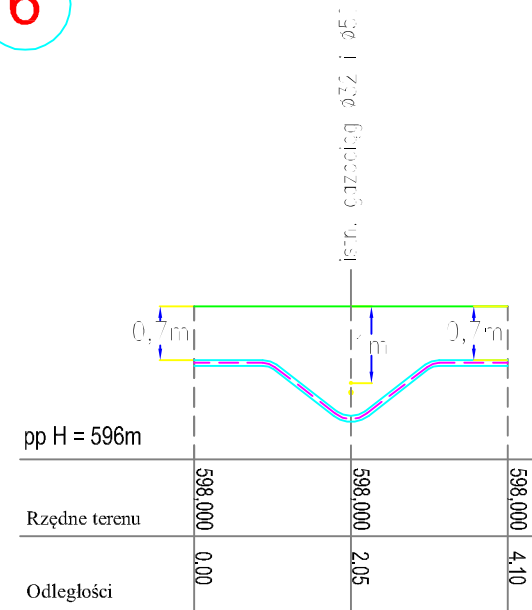
4



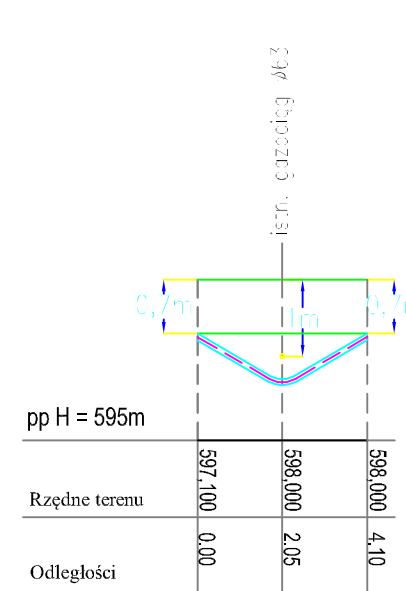
5



6



7



#### UWAGA:

Niniejsze przekroje zostały sporządzone na podstawie przebiegów i wysokości przyjętych z mapy zasadniczej. Dla sieci o nieokreślonych rzędnych przyjęto ich typowe głębokości zgodnie z wytycznymi geodezyjnymi. Przed wykonaniem prac należy zlokalizować istniejącą infrastrukturę techniczną.



JKL PROJEKT JACEK JAKUBCZAK  
58-521 Jeżów Sudecki, ul. Zachodnia 9

Obiekt:	Odbudowa nawierzchni i wykonanie odwodnienia w ciągu ulicy Grotgera w Karpaczu w kilometrażu od 0+000 do 0+229	Skala 1:1000
Inwestor:	GMINA KARPACZ ul. Konstytucji 3 Maja 54, 58-540 KARPACZ	Data 06.2018
Przedmiot rysunku	Profile skrzyżowań linii elektroenergetycznych z gazociągami	Rys. nr 5
Projektant:	inż. Włodzimierz Niziołek	upr.bud. 2069/89
Asystent:	inż. Jacek Jakubczak	Branża elektryczna Branża drogową i elektryczną