






LEGENDA:

-  znak drogowy pionowy istniejący do likwidacji
-  znak drogowy pionowy istniejący do pozostawienia
-  znak drogowy pionowy projektowany
-  znak drogowy poziomy istniejący
-  znak drogowy poziomy projektowany

P-4 I=(11.50) prj

4.		
3.		
2.		
1.		
Indeks	Zmiany	Data

Wszystkie prawa zastrzeżone. Rysunek ten podlega ochronie prawnej zgodnie z przepisami Ustawy z dnia 04.02.1994r. o Prawie autorskim i prawach pokrewnych. Powielanie oraz wykorzystywanie rysunku bez zgody autora może być karalne.

OBIEKT
Przebudowa ciągu spacerowego w części ul. Konstytucji 3 Maja, części ul. Łącznej i ul. Mickiewicza wraz z infrastrukturą towarzyszącą

INWESTOR
Gmina Karpacz
ul. Konstytucji 3 Maja 54, 58-540 Karpacz

 **CONSULTING - PROJECT**
Biuro Konsultingowo - Projektowe
ul. Plac Piastowski 28; 58-560 Jelenia Góra
tel. 607 817 667; e-mail: office@cp.karpacz.pl

PROJEKTANT - BRANZA DROGOWA mgr inż. Dariusz Rusnak	NR UPRAWNIEN 12/96/ZG	PODPIS
--	--------------------------	--------

RYСУNEK PROJEKT DOCELOWEJ ORGANIZACJI RUCHU PROJEKT DOCELOWEJ ORGANIZACJI RUCHU CZ.3	SKALA 1:500
	DATA 2015-11-16 NR RYS. POR.7