







LEGENDA:

-  znak drogowy pionowy istniejący do likwidacji
-  znak drogowy pionowy istniejący do pozostawienia
-  znak drogowy pionowy projektowany
-  znak drogowy poziomy istniejący
-  znak drogowy poziomy projektowany

4.		
3.		
2.		
1.		
Indeks	Zmiany	Data
<p>Wszystkie prawa zastrzeżone. Rysunek ten podlega ochronie prawnej zgodnie z przepisami Ustawy z dnia 04.02.1994r. o Prawie autorskim i prawach pokrewnych. Powielanie oraz wykorzystywanie rysunku bez zgody autora może być karalne.</p>		
<p>OBIEKT</p> <p>Przebudowa ciągu spacerowego w części ul. Konstytucji 3 Maja, części ul. Łącznej i ul. Mickiewicza wraz z infrastrukturą towarzyszącą</p>		
<p>INWESTOR</p> <p>Gmina Karpacz ul. Konstytucji 3 Maja 54, 58-540 Karpacz</p>		
<p> CONSULTING - PROJECT Biuro Konsultingowo - Projektowe ul. Plac Piastowski 28; 58-560 Jelenia Góra tel. 607 817 667; e-mail: office@cp.karpacz.pl</p>		
<p>PROJEKTANT - BRANŻA DROGOWA</p> <p>mgr inż. Dariusz Rusnak</p>	<p>NR UPRAWNIEN</p> <p>12/96/ZG</p>	<p>PODPIS</p>
<p>RYSUNEK</p> <p>PROJEKT DOCELOWEJ ORGANIZACJI RUCHU</p> <p>INWENTARYZACJA ISTNIEJĄCEGO OZNAKOWANIA cz.3</p>		<p>SKALA</p> <p>1:500</p> <p>DATA</p> <p>2015-11-16</p> <p>NR RYS.</p> <p>POR.4</p>