






**LEGENDA:**

-  znak drogowy pionowy istniejący do likwidacji
-  znak drogowy pionowy istniejący do pozostawienia
-  znak drogowy pionowy projektowany
-  znak drogowy poziomy istniejący
-  znak drogowy poziomy projektowany

4.		
3.		
2.		
1.		
Indeks	Zmiany	Data

Wszystkie prawa zastrzeżone. Rysunek ten podlega ochronie prawnej zgodnie z przepisami Ustawy z dnia 04.02.1994r. o Prawie autorskim i prawach pokrewnych. Powielanie oraz wykorzystywanie rysunku bez zgody autora może być karalne.

**CELEST**  
Przebudowa ciągu spacerowego wzdłuż ul. Konstytucji 3 Maja, części ul. Łącznej i ul. Mickiewicza wraz z infrastrukturą towarzyszącą

**INWESTOR**  
Gmina Karpacz  
ul. Konstytucji 3 Maja 54, 58-540 Karpacz

**CONSULTING - PROJECT**  
Biuro Konsultingowo-Projektowe  
ul. Plac Piastowski 28, 58-560 Jelonek Góra  
tel. 607 817 667; e-mail: office@p.karpacz.pl

**PROJEKTANT - BRANŻA DROGOWA**  
mgr inż. Dariusz Rusnak

**NR UPRAWNIEN**  
12/96/ZG

**RYBUNEK**  
PROJEKT DOCELOWEJ ORGANIZACJI RUCHU  
INWENTARYZACJA ISTNIEJĄCEGO OZNAKOWANIA cz.2

**SKALA**  
1:500  
**DATA**  
2015-11-16  
**NR RYS.**  
POR-3