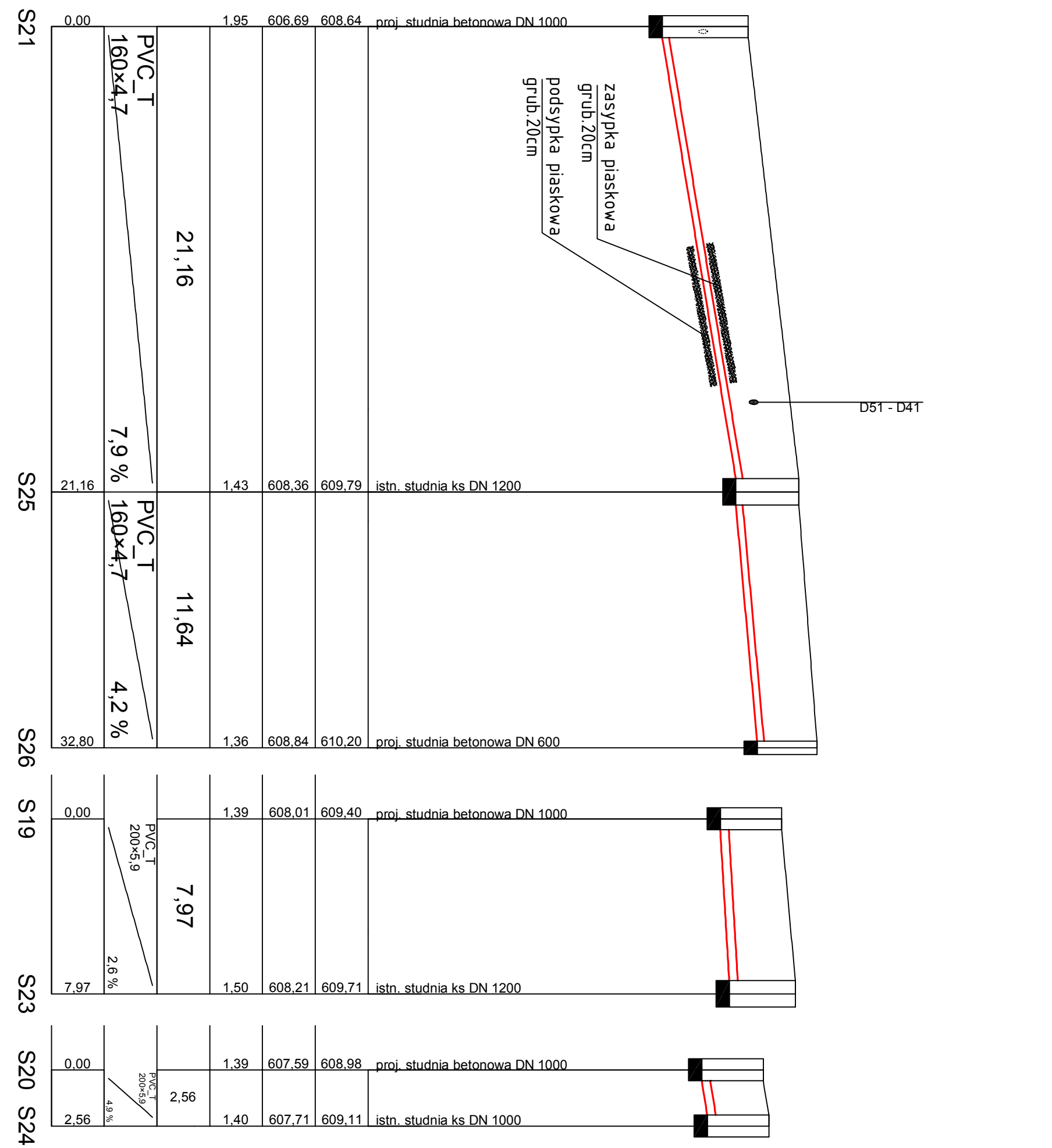
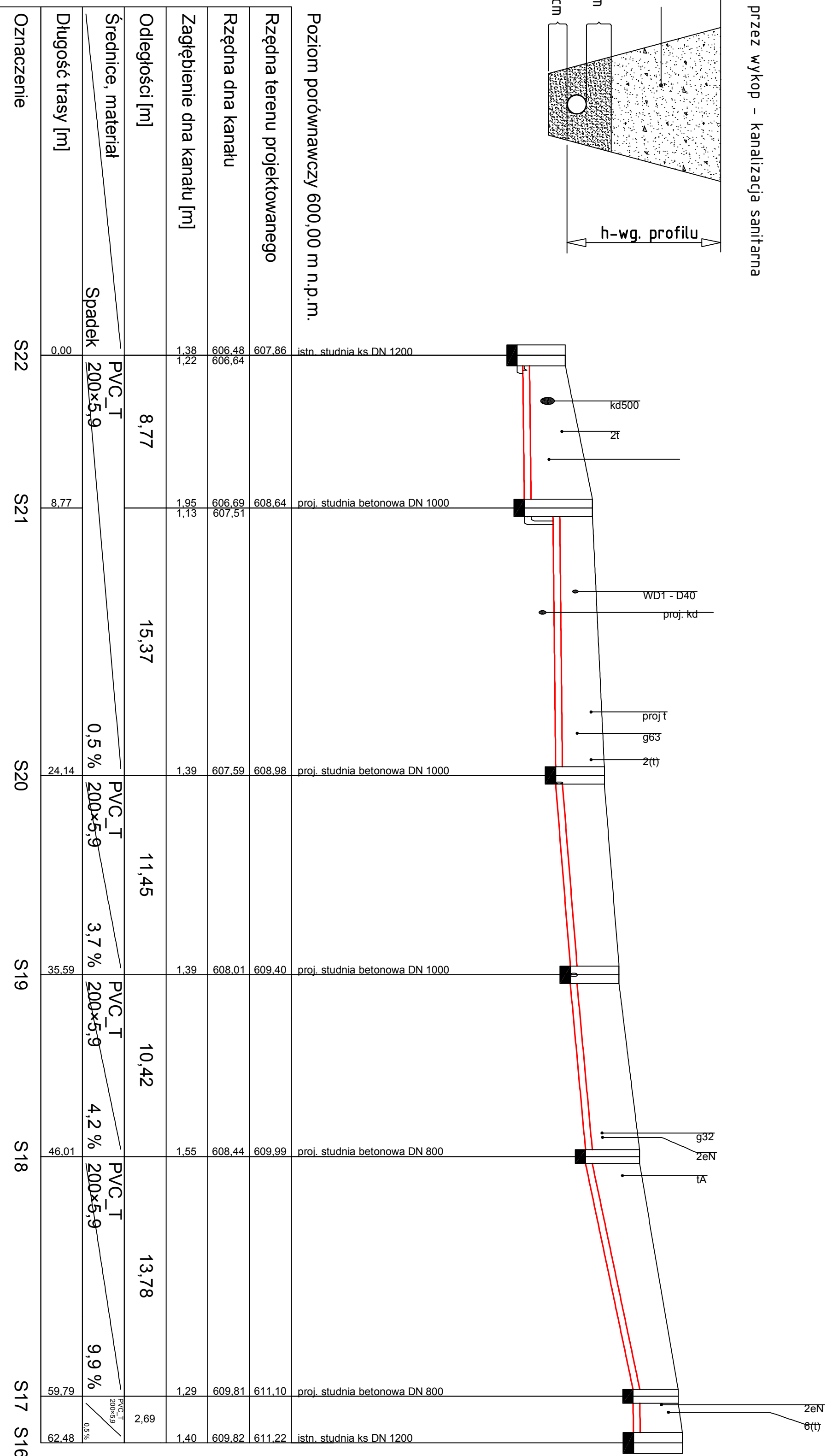
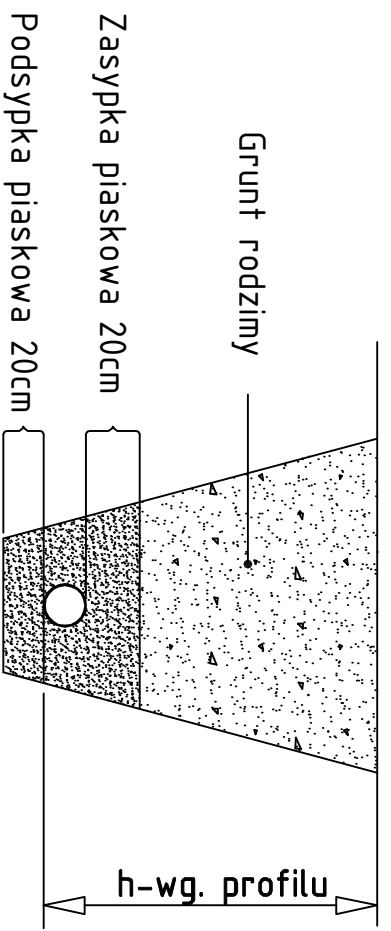


Przekrój przez wykop – kanalizacja sanitarna



Poziom porównawczy 600,00 m n.p.m.

Oznaczenie	S22	S21	S20	S19	S18	S17	S16
Rzędna terenu projektowanego	607.86	608.64	608.98	609.40	609.99	611.10	611.22
Rzędna dna kanalu	606.48 606.64	606.69 607.51	607.59	608.01	608.44	609.81	609.82
Zagłębienie dna kanalu [m]	1.38 1.22	1.95 1.13	1.39	1.39	1.55	1.29	1.40
Odstępnosci [m]	8.77	15.37	11.45	10.42	13.78	2.69	
Srednice, material	PVC_T 200x5,9		PVC_T 200x5,9	PVC_T 200x5,9	PVC_T 200x5,9	PVC_T 200x5,9	
Długość trasy [m]	0.00	8.77	24.14	35.59	46.01	59.79	62.48
Spadek			0,5 %	3,7 %	4,2 %	9,9 %	0,5 %

Oznaczenie	S21	S25	S26	S19	S23	S20 S24
Rzędna terenu projektowanego	608.64	609.79	610.20	609.40	609.71	609.98
Rzędna dna kanalu	606.69 607.51	608.36	608.84	608.01	608.21	607.59
Zagłębienie dna kanalu [m]	1.95 1.13	1.43	1.36	1.39	1.50	1.39
Odstępnosci [m]	21.16	11.64	7.97	7.97	2.56	2.56
Srednice, material	PVC_T 160x4,7	PVC_T 160x4,7	PVC_T 200x5,9	PVC_T 200x5,9	PVC_T 200x5,9	PVC_T 200x5,9
Długość trasy [m]	0.00	21.16	32.80	0.00	7.97	0.00
Spadek		7,9 %	4,2 %	2,6 %	4,8 %	

4	
3	
2	
1	
Indeks	Zmiany
	Data

Wszystkie prawa zastrzeżone. Rysunek ten podlega ochronie prawnej zgodnie z przepisami Ustawy z dnia 04.02.1984r. o prawie wynagrodzenia za korzystanie z dzieł autorstwa moralnie powołanych. Wykorzystywanie niniejszego bez zgody autora może być karane.

OBIEKT
Przebudowa ciepłej wodociągowej w części ul. Konopnicka 3, Mała część ul. Łęcznej i ul. Młodzieżowa wraz z infrastrukturą towarzyszącą

INWESTOR
Gmina Karpacz
ul. Komuny 3, 54-500 Karpacz

PROJEKTOWAŁ
mgr inż. Mariusz Wasilowski 108005/06

KORYGOWAŁ
mgr inż. Mariusz Niebudek

SPRACOWAŁ
mgr inż. Andrzej Burdymowski 251778/281294

PROJEKT BUDOWLANY
1:100/201
2015-12-07

PROFIL KANALIZACJI SANITARNEJ - CZ. III
9/20 / IS