


Legenda:



istn. krawężnik



istn. oznakowanie pionowe



proj. oznakowanie pionowe



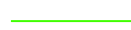
proj. oznakowanie poziome



istn. oznakowanie poziome



proj. słupek blokujący



granica działki








numer działki



proj. lokalizacja parkomatu
wraz z jego numerem



zakres 50m

Zamawiający		Wykonawca				
<p>Gmina Karpacz ul. Konstytucji 3 Maja 58-540 Karpacz</p>		 <p>stadtraum</p> <p>stadtraum Polska Sp z o.o. ul. Drużbickiego 11 61-693 Poznań</p>				
Nazwa opracowania	Data opracowania	09.2018	Skala	1:500	Numer rysunku	2
<p>Projekt organizacji ruchu dot. Parkingów Płatnych Buforowych w Karpaczu</p>	Nazwa rysunku	Plan sytuacyjny - ul. Karkonoska			Numer arkusza	2
	Zespół projektowy	mgr inż. Aleksander Sagan				
		mgr inż. Paweł Borowiak				
		mgr inż. Rafał Zajączkowski				
				mgr inż. Michał Pokrywczyński		
				inż. Małgorzata Paszkuć	