












Legenda:

-  istn. krawężnik
-  istn. oznakowanie pionowe
-  proj. oznakowanie pionowe
-  istn. oznakowanie poziome

-  proj. słupek blokujący
-  istn. miejsce parkingowe
-  granica działki
-  numer działki
-  proj. lokalizacja parkomatu wraz z jego numerem
-  zakres 50m

Zamawiający		Wykonawca				
Gmina Karpacz ul. Konstytucji 3 Maja 58-540 Karpacz		 stadtraum stadtraum Polska Sp z o.o. ul. Drużbickiego 11 61-693 Poznań				
Nazwa opracowania	Data opracowania	12.2017	Skala	1:500	Numer rysunku	2
Koncepcja Parkingów Płatnych Buforowych w Karpaczu	Nazwa rysunku	Plan sytuacyjny - ul. Parkowa			Numer arkusza	3
	Zespół projektowy					
	mgr inż. Aleksander Sagan mgr inż. Paweł Borowiak mgr inż. Rafał Zajczkowski mgr inż. Michał Pokrywczyński inż. Małgorzata Paszkuć					

