











LEGENDA

-  GRANICA OPRACOWANIA
-  ISTNIEJĄCE WEJŚCIA NA TEREN
-  ISTNIEJĄCA NAWIERZCHNIA Z KOSTKI BETONOWEJ
-  ROWY ISTNIEJĄCE
-  LINIA ENERGETYCZNA ISTNIEJĄCA
-  ŁAWKA DO USUNIĘCIA
-  KOSZ NA ŚMIECI DO USUNIĘCIA
-  GRUPA GŁAZÓW DO PRZENIESIENIA
-  DRZEWA ISTNIEJĄCE
-  POWIERZCHNIA TRAWNIKA
-  NUMER ZINWENTARYZOWANEJ ROŚLINY

NAZWA OPRACOWANIA	Konceptja programowo-przestrzenna wybranych obszarów gminy Karpacz na potrzeby realizacji zadania pod nazwą: "Rozwój terenów zieleni w Gminie Karpacz poprzez tworzenie i odnawianie terenów zieleni w celu poprawy jakości środowiska".	
ADRES OBIEKTU	SKWER PRZY KOŚCIUSZKI ul. T. Kościuszki (dz.nr 485; 486/7, Obręb: 03) 58 - 540 KARPACZ	
ZLECIENIODAWCA	GMINA KARPACZ ul. Konstytucji 3 Maja, 58 - 540 Karpacz	
TYTUŁ RYSUNKU	AKTUALNY STAN ZAGOSPODAROWANIA TERENU	
AUTOR	DATA I PODPIS	
dr Elżbieta Szopińska, dendrolog, architekt krajobrazu		
SPRAWDZAJĄCY		
mgr inż. arch. Janusz Pulikowski, architekt		
OPRACOWANIE GRAFICZNE		
mgr inż. Anna Gizowska, architekt krajobrazu		
DATA	SKALA	NR RYSUNKU
11.2016	1:250	4.6-1