

*Załącznik do Uchwały Nr XII/135/07
Rady Miejskiej w Karpaczu
z dnia 21 grudnia 2007 r.*



PLAN ROZWOJU LOKALNEGO GMINY KARPACZ NA LATA 2005 - 2013

Karpacz, zaktualizowano w grudniu 2007r.

Zleceniodawca:

Urząd Miejski w Karpaczu
ul. Konstytucji 3 Maja 54
58 – 540 Karpacz
tel. (0 75) 76 19 150
fax. (075) 76 19 224

Autor:

Business Mobility International Spółka z o.o.
al. 3-go Maja 11
76-200 Słupsk
tel. (0 59) 8 456 301-302
fax.(0 59) 8 456 303
e-mail: office@bm-intl.2com.pl
http: www.bmintl.com

Biuro regionalne:

Business Mobility International Spółka z o.o.
ul. Drewsa 4E
61 – 606 Poznań
tel/fax (061) 825 78 60
e-mail: office@bm-intl.2com.pl

Biuro regionalne:

Business Mobility International Spółka z o.o.
ul. Zacisze 6/3
31 – 156 Kraków
tel: (018) 426 13 55
fax (018)426 13 59
e –mail: office@bm-intl.com.pl

Siedziba w Brukseli:

Business Mobility International NV-SA
Rue Wiertz 50/28
1050 Brussels, Belgium
tel. [32-2] 644 36 89
fax [32-2] 648 07 80
www.bm-intl.com

SPIS TREŚCI

1.0. WSTĘP	4
2.0. ZAŁĄCZNIKI	5
3.0. OBSZAR I CZAS REALIZACJI PLANU ROZWOJU LOKALNEGO	16
4.0. AKTUALNA SYTUACJA SPOŁECZNO-GOSPODARCZA NA OBSZARZE OBJĘTYM WDRAŻANIEM PLANU	19
4.1. RAPORT O STANIE MIASTA KARPACZA	20
4.1.0. Syntetyczna charakterystyka miasta.....	23
4.2.0. Miasto w statystyce.....	23
4.2. IDENTYFIKACJA PROBLEMÓW NA PODSTAWIE ANALIZY SWOT	58
5.0. ZADANIA POLEGAJĄCE NA POPRAWIE SYTUACJI NA DANYM OBSZARZE	66
5.1. CELE I KIERUNKI DZIAŁANIA	67
5.1.1. Ekologia	68
5.1.2. Gospodarka	69
5.1.3. Infrastruktura.....	70
5.1.4. Przestrzeń.....	71
5.1.5. Społeczność	72
5.2. WYBRANY WARIANT ROZWOJU	73
6.0. REALIZACJA ZADAŃ I PROJEKTÓW	77
6.1. PROGRAMY OPERACYJNE I ICH OZNACZENIE	77
6.2. WIELOLETNI PLAN INWESTYCYJNY NA LATA 2005-2006 ORAZ 2007-2013 (ZINTEGROWANA TABELA ZADAŃ)	79
7.0. POWIĄZANIE PROJEKTÓW Z INNYMI DZIAŁANAMI NA TERENIE POWIATU JELENIOGÓRSKIEGO I WOJEWÓDZTWA DOLNOŚLĄSKIEGO	92
8.0. OCZEKIWANE WSKAŹNIKI OSIĄGNIĘĆ PLANU ROZWOJU LOKALNEGO	98
9.0. PLAN FINANSOWY NA LATA 2007-2013	101
9.1. Projekcja wolnych środków na inwestycje	102
9.1.1. Projekcja potencjału inwestycyjnego Miasta Karpacza na lata 2007 – 2013.....	102
9.1.2. Projekcja wolnych środków	103
9.2. Projekcja możliwości inwestycyjnych.....	105
9.3. Projekcja potencjału inwestycyjnego.....	107
9.4. Podział na źródła finansowania	109
10.0. SYSTEM WDRAŻANIA	111
11.0. SPOSOBY MONITOROWANIA I OCENY KOMUNIKACJI SPOŁECZNEJ	112
11.1. Sposoby oceny realizacji Planu Rozwoju Lokalnego	113
11.2. Podział potencjału inwestycyjnego na poszczególne priorytety, cele pierwszorzędne, cele drugorzędne, inne cele.....	114
11.3. Public Relations Planu Rozwoju Lokalnego	116
12.0. ANEKS NR 1 – DOTYCZY ZMIAN PRZEPROWADZONYCH W PLANIE ROZWOJU LOKALNEGO	117

1.0. WSTĘP

Plan Rozwoju Lokalnego Miasta Karpacza to dokument o charakterze strategicznym stanowiący integralną część Strategii Rozwoju Miasta Karpacza oraz Studium Uwarunkowań i Kierunków Zagospodarowania Przestrzennego Miasta Karpacza.

Obowiązek opracowania planu wynika z zapisów Zintegrowanego Programu Operacyjnego Rozwoju Regionalnego jak i potrzeb przyszłych Sektorowych Programów Operacyjnych oraz Regionalnych Programów Operacyjnych i dotyczy przede wszystkim inwestycji, których wykonanie może być dofinansowane z Europejskiego Funduszu Rozwoju Regionalnego oraz innych środków zewnętrznych.

Zapisy Planu Rozwoju Lokalnego są spójne z Narodowym Planem Rozwoju, ze Strategią Rozwoju Województwa Dolnośląskiego oraz ze Strategią Rozwoju Powiatu Jeleniogórskiego, zatem działania zaproponowane w omawianym opracowaniu wynikają z celów w/w dokumentów.

Priorytetowe inwestycje gminy przeznaczone do realizacji na najbliższe lata wskazali członkowie zespołu zadaniowego powołanego przez Burmistrza Miasta Karpacza.

Plan Rozwoju Lokalnego opracowano według zaproponowanej w podręczniku wdrażania ZPORR struktury, nieco zmodyfikowanej ze względu na specyfikę wcześniej opracowanych dokumentów takich, jak: „Strategia Rozwoju Miasta Karpacza” oraz „Studium Uwarunkowań i Kierunków Zagospodarowania Przestrzennego Miasta Karpacza”.

2.0. ZAŁĄCZNIKI

ZARZĄDZENIE nr 50/07

**Burmistrza Karpacza
z dnia 18.09.2007 r.**

**w sprawie zmiany Zarządzenia Nr 153/05 Burmistrza Karpacza z dnia 29.06.2007 r.
w sprawie procedury opracowania Planu Rozwoju Lokalnego Miasta Karpacza.**

Na podstawie art. 30 ust. 2 pkt.1 ustawy z dnia 8 marca 1990 r. o samorządzie gminnym (Dz. U. z 2001 r. nr 142poz. 1591), **zarządza się co następuje:**

§ 1.

W zarządzeniu Nr 153/05 Burmistrza Karpacza z dnia 29.06.2007 r. w sprawie procedury opracowania Planu Rozwoju Lokalnego Miasta Karpacza załącznik nr 1 otrzymuje brzmienie określone w załączniku do niniejszego zarządzenia.

§ 2

Zarządzenie wchodzi w życie z dniem podjęcia.

Burmistrz Karpacza

*Zał. Nr 1 do zarządzenia
Burmistrza Karpacza
Nr 50/07 z dnia 18.09.2007 r.*

**SKŁAD OSOBOWY KOMISJI KOORDYNACYJNEJ
DS. PLANU ROZWOJU LOKALNEGO MIASTA KARPACZA**

Przewodniczący Komisji – Pan Ryszard Rzepczyński – Zastępca Burmistrza Miasta Karpacza

Wiceprzewodniczący – Pani Krystyna Majkowska – Gersten – Skarbnik Gminy

Członkowie:

1. Pani Joanna Kopała – Sekretarz Gminy
2. Pan Jerzy Umański – Kierownik Referatu Inwestycji i Gospodarki Komunalnej
3. Pani Ewa Nidzgorska – Kierownik Referatu Rozwoju Lokalnego, Funduszy Unijnych i Kontroli Wewnętrznej
4. Pani Kamila Keler – Podinspektor ds. obsługi funduszy unijnych
5. Pani Barbara Pierożyńska – Kierownik Miejskiego Zakładu Gospodarki Komunalnej i Mieszkaniowej
6. Pani Krystyna Kuczkiewicz – Z-ca Skarbnika Gminy
7. Janusz Kość – Kierownik Referatu Gospodarki Nieruchomościami i Gospodarki Przestrzennej

ZARZĄDZENIE nr 153/05

Burmistrza Miasta Karpacza

z dnia 29.06. 2005 r.

w sprawie:

procedury opracowania Planu Rozwoju Lokalnego Miasta Karpacza

Podejmując działania mające na celu opracowanie pierwszej edycji Planu Rozwoju Lokalnego Miasta Karpacza optymalnie dobranego zarówno pod względem potrzeb strategicznych, jak i możliwości finansowych gminy.

Na podstawie art. 30 ust. 2 pkt.1 ustawy z dnia 8 marca 1990 r. o samorządzie gminnym (Dz. U. z 2001 r. nr 142poz. 1591)

***Burmistrz Miasta Karpacza
zarządza:***

§ 1.

1. Powołać Komisję Koordynacyjną ds. Planu Rozwoju Lokalnego (zwaną dalej „Komisją”), w skład której wchodzi osoby wymienione w załączniku nr 1 do niniejszego zarządzenia.
2. Na Przewodniczącą Komisji Koordynacyjnej ds. Planu Rozwoju Lokalnego powołać **Pana Ryszarda Rzepczyńskiego – Zastępcę Burmistrza Miasta Karpacza**
3. Na Wiceprzewodniczącą Komisji Koordynacyjnej ds. Planu Rozwoju Lokalnego powołać **Panią Krystynę Majkowską – Gersten – Skarbnika Gminy.**
4. Celem opracowania Planu Rozwoju Lokalnego jest:
 - 1) stworzenie dokumentu pomocniczego w negocjacjach o uzyskanie dofinansowania z zewnętrznych środków finansowych, na przedsięwzięcia inwestycyjne realizowane na terenie miasta,
 - 2) komunikacja władz samorządowych z mieszkańcami w zakresie długookresowych zamierzeń inwestycyjnych, uwzględniających także wnioski składane przez mieszkańców,
 - 3) przedstawienie przyszłym partnerom przedsięwzięć publiczno-prawnych długookresowych planów przedsięwzięć inwestycyjnych,
 - 4) utworzenie bazy danych o wszystkich potrzebach inwestycyjnych miasta,
 - 5) zgromadzenie danych o wszystkich rozpoczętych inwestycjach (konceptje, dokumentacje techniczne, itp.),
 - 6) konfrontacja potrzeb inwestycyjnych z możliwościami inwestycyjnymi,
 - 7) uniknięcie jednoczesnego otwierania zbyt wielu frontów inwestycyjnych w stosunku do zdolności finansowania miasta,
 - 8) określenie w okresie wieloletnim poziomu wydatków planowanych do poniesienia z budżetu miasta i przeznaczonych na przedsięwzięcia inwestycyjne miasta.

§ 2.

1. Prace nad Planem Rozwoju Lokalnego (PRL) przebiegać będą według przyjętego harmonogramu, który stanowi załącznik nr 2 do niniejszego zarządzenia.

2. Plan Rozwoju Lokalnego posiadać będzie formułę planu „kroczącego”, tj. aktualizowanego corocznie z uzasadnionych powodów obejmujących m.in. :
 - 1) zmiany w źródłach finansowania PRL.
 - 2) dezaktualizację zadań wprowadzonych do PRL.

§ 3.

1. Przedmiotem planowania w Planie Rozwoju Lokalnego będą przedsięwzięcia inwestycyjne obejmujące:
 - 1) wszelkie nakłady związane z realizacją danego projektu począwszy od prac badawczych dotyczących tego projektu, wykupu gruntów, itp. do zakończenia prac budowlanych i oddania obiektu/ów do użytku.
 - 2) Modernizację istniejącego rzeczowego majątku trwałego i zakupy inwestycyjne.
 - 3) Przedsięwzięcia inwestycyjne o wartości jednostkowej powyżej 20.000,-zł (z VAT).
2. Samodzielne przedsięwzięcia inwestycyjne o wartości jednostkowej do 20.000,-zł objęte zostaną prognozą wydatków budżetowych na lata 2005-2006 oraz 2007-2013 sporządzoną przez Skarbnika Gminy.
3. Wartość remontów odtworzeniowych objęta zostanie prognozą wydatków budżetowych na lata 2005 – 2006 oraz 2007-2013 sporządzoną przez Skarbnika Gminy.

§ 4.

1. Skarbnik Gminy przedstawiając opracowaną prognozę potencjału inwestycyjnego miasta na lata 2005 – 2006 oraz 2007-2013 wraz z dopuszczalnym poziomem zadłużenia gminy (przy założeniu pozyskania zewnętrznych długoterminowych środków finansowych ze źródeł komercyjnych), przedłoży jednocześnie opis parametrów przyjętych w projekcji dochodów oraz wydatków gminy.
2. Opracowując projekcję, o której mowa w ust. 1 Skarbnik Gminy zasięga wszelkich niezbędnych konsultacji celem opracowania danych, o których mowa w pkt. 5 i 6 załączonego harmonogramu, na wiarygodnym i stabilnym poziomie.
3. W trakcie prac nad PRL Skarbnik Gminy przedłoży Komisji pisemne propozycje (uwzględniające obowiązujące przepisy) dotyczące form i zasad dofinansowania przedsięwzięć inwestycyjnych podejmowanych przez podmioty realizujące usługi publiczne w imieniu Gminy.
4. Przed zakończeniem prac nad PRL, Skarbnik Gminy dokona korekty projekcji dochodów i wydatków z uwzględnieniem zadań inwestycyjnych przyjętych do tabeli Wieloletniego Planu Inwestycyjnego¹ generujących dodatkowe wydatki lub generujących dodatkowe dochody. Korekty te zostaną uwzględnione przez Burmistrza Miasta w ostatecznej wersji pierwszej edycji Planu Rozwoju Lokalnego.

§ 5.

1. Wniosek przedsięwzięć inwestycyjnych do Planu Rozwoju Lokalnego (zwany dalej „wnioskiem”) składany może być wyłącznie na ujednoliconym wzorze stanowiącym załącznik nr 3 do niniejszego zarządzenia.
2. Do Planu Rozwoju Lokalnego przyjmowane będą wyłącznie wnioski przedsięwzięć inwestycyjnych kompletnie wypełnione i podpisane przez wnioskodawcę.

¹ Tabela Wieloletniego Planu Inwestycyjnego powstaje na wskutek przeniesienia tej części przedsięwzięć inwestycyjnych zamieszczonych w Programach Operacyjnych, które uzyskały pozytywną (powyżej 6 pkt) ocenę dokonaną według kryteriów oceny zadań w projekcie (załącznik numer 5 do zarządzenia). Tabela Wieloletniego Planu Inwestycyjnego (tabela WPI) jest nieodłącznym elementem Planu Rozwoju Lokalnego i zawiera szczególnie te przedsięwzięcia, dla których planuje się ich finansowanie z udziałem Funduszy Strukturalnych UE. Wieloletni Plan Inwestycyjny w stosunku do Wieloletnich Nakładów na Programy Inwestycyjne zawiera w sobie wszystkie planowane inwestycje, również te dla których na dzień ich planowania nie ma do końca zapewnienia o ich finansowaniu ze źródeł zewnętrznych.

3. Wszelkie wnioski przedsięwzięć inwestycyjnych do PRL przyjmują pracownicy merytoryczni referatów określonych w załączniku numer 4 do niniejszego zarządzenia.
4. Wnioskodawcą przedsięwzięć inwestycyjnych mogą być samodzielni pracownicy Urzędu Miejskiego, a także jednostki organizacyjne powiązane z budżetem gminy, w tym również spółki prawa handlowego.
5. Wnioski do PRL składać mogą także radni, stowarzyszenia i nieformalne grupy mieszkańców, organizacje reprezentujące biznes lokalny i inne zorganizowane grupy społeczne - z uwzględnieniem zapisów w ust. 3.
6. Kompletnie wypełnione i podpisane wnioski przyjmuje od merytorycznych pracowników Urzędu Miejskiego Sekretarz Gminy celem przekazania ich na ręce Przewodniczącego Komisji Koordynacyjnej ds. PRL.
7. O terminie i trybie rozpoczęcia przyjmowania wniosków od mieszkańców wymienionych w ust. 4 i 5 oraz kryteriach kwalifikacji zadań do PRL, podaje do wiadomości publicznej Przewodniczący Komisji Koordynacyjnej ds. Planu Rozwoju Lokalnego. Osoba wnioskująca będzie miała na uwadze kierunki rozwoju gminy ujęte w priorytetach oraz celach Strategii Rozwoju Miasta Karpacza.
8. Komisja Koordynacyjna do spraw Planu Rozwoju Lokalnego po otrzymaniu wszystkich złożonych wniosków od Sekretarza gminy dokonuje ich oceny pod kątem ich zgodności z priorytetami i kierunkami rozwoju zawartymi w strategii oraz dokona ich oceny na podstawie Kryteriów Oceny Zadań. Kryteria oceny zadań w projekcie zawiera załącznik nr 5 do niniejszego zarządzenia.

§ 6.

1. Okres konsultacji społecznych przewidzianych w harmonogramie prac nad PRL obejmował będzie także konsultacje z podmiotami będącymi dostawcami mediów tj. energii, gazu, itd.
2. Celem kolejnych działań określonych w załączonym terminowo harmonogramie prac jest przedstawienie projektu PRL najpóźniej do 01.09.2005r. (dotyczy pisemnego projektu) oraz do dnia 30 września każdego roku (dotyczy kolejnych lat aktualizacji i sporządzania WPI).

§ 7.

Przy opracowywaniu Planu Rozwoju Lokalnego zsynchronizowanego ze Strategią Rozwoju Miasta przyjmuje się zasadę otwartości przyjętego niniejszym zarządzeniem systemu prac nad PRL na ewentualne korekty, o ile usprawnią one przyjęty tryb pracy nad PRL bez wypaczenia jego celu i istoty oraz zachowają ostateczny planowany termin zakończenia prac nad pierwszą edycją PRL.

§ 8.

Zarządzenie realizowane będzie przez Sekretarza Gminy, Skarbnika Gminy, pracowników merytorycznych oraz Komisję Koordynacyjną ds. Planu Rozwoju Lokalnego.

§ 9.

Zarządzenie wchodzi w życie z dniem podjęcia.

Burmistrz Miasta Karpacza

*Zał. Nr 1 do zarządzenia
Burmistrza Miasta Karpacza
Nr 153/05 z dnia 29.06. 2005 r.*

**SKŁAD OSOBOWY KOMISJI KOORDYNACYJNEJ
DS. PLANU ROZWOJU LOKALNEGO MIASTA KARPACZA**

Przewodniczący Komisji – Pan Ryszard Rzepczyński – Zastępca Burmistrza Miasta Karpacza

Wiceprzewodniczący – Pani Krystyna Majkowska – Gersten – Skarbnik Gminy

Członkowie:

8. Pani Joanna Kopała – Sekretarz Gminy
9. Pani Alicja Maciesowicz – Łukaszewska – Kierownik Referatu Inwestycji i Gospodarki Komunalnej
10. Pani Kamila Keler – Stanowiska ds. Rozwoju Lokalnego
11. Pan Jarosław Hajndrych – Stanowisko ds. Rozwoju Lokalnego
12. Pani Barbara Pierożyńska – Kierownik Miejskiego Zakładu Gospodarki Komunalnej i Mieszkaniowej
13. Pani Krystyna Kuczkiewicz – Z-ca Skarbnika Gminy
14. Janusz Kość – Kierownik Referatu Gospodarki Nieruchomościami i Gospodarki Przestrzennej

Załącznik Nr 2 do zarządzenia
Burmistrza Miasta Karpacza
Nr 153/05 z dnia 29.06.2005 r.

HARMONOGRAM PRAC NAD PLANEM ROZWOJU LOKALNEGO

L.p.	Rodzaj działań	Termin	Wykonawca
1.	Wydanie zarządzenia Burmistrza w sprawie opracowania Planu Rozwoju Lokalnego wraz z powołaniem Komisji Koordynacyjnej ds. Planu Rozwoju Lokalnego.	29.06.2005 r.	Burmistrz Miasta Karpacza
2.	Opracowanie wstępnego projektu „Procedury opracowania PRL” (rodzaj i wartość zadań ujmowanych w PRL, wnioskodawcy, zakres przedmiotowy, inne) i przedstawienie ich Komisji ds. PRL do zaopiniowania [szkolenie].	30.06.2005r.	BMI Sp. z o.o., Burmistrz Miasta, Stanowisko ds. Rozwoju Lokalnego
3.	Wnioskowanie przez radnych, kierowników jednostek organizacyjnych gminy, organizacje i stowarzyszenia, pracowników Urzędu Miejskiego oraz jednostki powiązane z budżetem gminy zadań inwestycyjnych do PRL na ujednoliconych kartach informacyjnych.	14.07.2005r.	Radni, kierownicy jednostek organizacyjnych miasta, organizacje i stowarzyszenia, pracownicy Urzędu Miejskiego w Karpaczu (inne osoby i jednostki wymienione w § 5 pkt. 4 i 5 zarządzenia)
4.	Ustalenie możliwości współfinansowania zadań ze środków zewnętrznych (zakładany poziom współfinansowania, termin).	30.07.2005r.	Referat Inwestycji i Gospodarki Komunalnej
5.	Przedstawienie prognozowanego potencjału inwestycyjnego gminy na lata 2005-2006 oraz 2007-2013 i przekazanie prognoz Koordynatorowi ds. Programów Unii Europejskiej oraz projekcje zadłużenia gminy na lata 2005 – 2006 oraz 2007-2013.	30.07.2005r.	Skarbnik Gminy, BMI Sp z o.o
6.	Ustalenie propozycji hierarchii zadań według kryteriów stanowiących załącznik numer 5 do niniejszego zarządzenia.	20.07.2005r.	BMI Sp. z o.o. Komisja ds. Planu Rozwoju Lokalnego
7.	Zakończenie prac nad PRL i przekazanie do konsultacji społecznych.	20.08.2005r.	Przewodniczący Komisji PRL na ręce Przewodniczącego Rady Miejskiej
8.	Podjęcie uchwały Rady Miejskiej o zatwierdzeniu „Planu Rozwoju Lokalnego Miasta Karpacza”.	sesja wrześniowa	Rada Miejska

*Zał. Nr 3 do zarządzenia
Burmistrza Miasta Karpacza
Nr 153/05 z dnia 29.06. 2005 r.*

WNIOSEK **PRZEDSIĘWZIĘCIA INWESTYCYJNEGO DO PRL** **(TERMS OF REFERENCE)**

NAZWA ZADANIA:

Propozycja nazwy zadania inwestycyjnego.

OSOBA ODPOWIEDZIALNA ZA REALIZACJĘ ZADANIA:

Osobą odpowiedzialną za realizację zadania jest szef jednostki zgłaszającej zadanie lub osoba przez niego wskazana.

BENEFICJENT:

Beneficjentem jest grupa mieszkańców gminy, która będzie korzystać z efektów zadania po jego realizacji (np. młodzież miasta, mieszkańcy osiedla, wszyscy mieszkańcy miasta Karpacza, czytelnicy biblioteki, itp.).

KRÓTKI OPIS PROJEKTU:

W tym punkcie należy wykazać m.in.: związek funkcjonalny lub techniczny z innymi realizowanymi zadaniami; obowiązek realizacji wynikający z przepisów.

W tym punkcie m.in. należy określić czy planowane przedsięwzięcie posiada opracowaną dokumentację techniczną oraz czy posiada pozwolenie na budowę. Jeżeli spełnienie tych warunków nie jest wymagane należy również to zapisać.

Należy również opisać aktualne zaawansowanie prac nad realizacją zadania inwestycyjnego.

LOKALIZACJA:

Określając lokalizację należy umiejscowić planowane przedsięwzięcie, podając adres/numer działki, podać inne dane charakteryzujące nieruchomość, w tym także formę władania gruntem czyją własność, (jeśli grunt objęty jest umową dzierżawy- określić jej okres obowiązywania).

Należy również określić czy planowane przedsięwzięcie jest zgodne z aktualnym miejscowym planem zagospodarowania przestrzennego. Jeżeli spełnienie tego warunku nie jest wymagane należy również to zapisać.

CZAS REALIZACJI PROJEKTU:

W tej pozycji należy określić proponowane ramy czasowe realizacji projektu.

EFEKT:

Ekonomiczny (mierzalny) - określić czy będzie generować dodatkowe dochody, czy dodatkowe wydatki.

Społeczny - zaspokaja potrzeby mieszkańców (dostępność do placówek oświaty, poprawia komunikację, itp.), poprawia aktywność zawodową mieszkańców, stwarza warunki do ożywienia inwestycyjnego wśród podmiotów gospodarczych, itp.

Inne efekty.

KOSZTY:

W niniejszej pozycji należy podać **jednorazowe** nakłady inwestycyjne na zadanie a także **roczne koszty eksploatacji**, które będą miały wpływ na budżet gminy.

ZAANGAŻOWANIE ŚRODKÓW WŁASNYCH:

W pozycji tej należy określić udział środków własnych w całkowitych nakładach inwestycyjnych; procentowo i kwotowo. Należy również wskazać, czy realizowany projekt należy do zadań własnych gminy.

WPLYW NA ŚRODOWISKO:

W niniejszej pozycji należy określić wpływ planowanego przedsięwzięcia na środowisko: pozytywny / neutralny / negatywny, oraz uzasadnić.

PARTNERZY PROJEKTU:

W niniejszej pozycji należy wymienić partnerów zaangażowanych w jakikolwiek sposób (pośrednio lub bezpośrednio) w realizację projektu oraz ewentualnie wykazać, czy jest planowane i możliwe pozyskanie dodatkowych środków na realizację przedsięwzięcia z: funduszy pomocowych Unii Europejskiej, PPP, i innych.

UZASADNIENIE:

Uzasadniając proponowane zadanie należy wykazać jego związek z innymi zadaniami zrealizowanymi lub realizowanymi, w stosunku do których posiada ono **charakter komplementarny**, pozwalający wzmocnić pozytywny efekt oddziaływania na otoczenie .

Data :

.....
podpis osoby składającej
Wniosek

.....
podpis Burmistrza

*Zał. Nr 4 do zarządzenia
Burmistrza Miasta Karpacza
Nr 153/05 w z dnia 29.06. 2005 r.*

**WYKAZ WYDZIAŁÓW URZĘDU MIEJSKIEGO,
W KTÓRYCH MOŻNA SKŁADAĆ WNIOSKI**

Lp.	Nazwa Wydziału
1.	Stanowisko do spraw Rozwoju Lokalnego Budynek główny – pokój numer 14 (Kamila Keler) Budynek B – pokój numer 6 (Jarosław Hajndrych)

*Zał. Nr 5 do zarządzenia
Burmistrza Miasta Karpacza
Nr 153/05 w z dnia 29.06. 2005 r.*

KRYTERIA OCENY ZADAŃ W PROJEKCIE:

LP.	WYSZCZEGÓLNIENIE	PUNKTACJA
1.	Zgodność ze Studium Uwarunkowań i Kierunków Zagospodarowania Przestrzennego	2 punkty
2.	Dokumentacja (dokumentacja techniczna, kosztorys inwestorski)	1 punkt
3.	Możliwość finansowania zadania przy udziale środków zewnętrznych (fundusze strukturalne; PPP; inne)	1 punkt
4.	Pozwolenie na budowę	2 punkty
5.	Przedsięwzięcia realizowane w ramach zadań własnych gminy	3 punkty
6.	Komplementarność - powiązanie z innymi zadaniami	1 punkt
Razem:		10 punktów

3.0. OBSZAR I CZAS REALIZACJI PLANU ROZWOJU LOKALNEGO

W obszarze przestrzeni w celach i kierunkach działania znajdujących się w dokumencie pn. „Strategia Rozwoju Gminy Karpacz” zawarte są cele, które stanowią naturalny obszar realizacji Planu Rozwoju Lokalnego dla Miasta Karpacza.

Plan ten określa szczególne obszary, które stanowią wyodrębnione elementy przestrzeni miasta:

- **obszar budownictwa mieszkaniowego,**
- **obszary turystyczne,**
- **obszary rekreacyjno – wypoczynkowe,**
- **obszar Karkonoskiego Parku Narodowego,**
- **obszary infrastruktury sportowo – rekreacyjnej,**
- **obszary infrastruktury kulturalnej,**
- **obszary wokół ciągów komunikacyjnych,**
- **obszary gospodarki wodno – ściekowej,**
- **obszary wokół zabudowy lotniskowej i bazy turystycznej,**
- **centra kultury i rekreacji,**
- **obszar przygraniczny,**
- **obszar przestrzennej oferty inwestycyjnej.**

Powyższe obszary zapisane w priorytetach i celach pierwszorzędnych traktuje się jako obszary rozwoju społeczno-gospodarczego, priorytetowe na lata 2005-2006.

Natomiast obszary zapisane w celach drugorzędnych są bliższe projekcji realizacji Planu Rozwoju Lokalnego na lata 2007-2013 i obejmują:

- **obszary zabytkowych układów urbanistycznych,**
- **obszar infrastruktury oświatowej,**
- **obszar współpracy międzyregionalnej,**
- **obszar turystyki,**
- **obszar Karkonoskiego Parku Narodowego,**
- **obszary ochrony dziedzictwa kulturowego,**
- **obszary infrastruktury sportowo - rekreacyjnej,**
- **obszary infrastruktury kulturalnej.**

Zidentyfikowane obszary stanowią o podziale przestrzeni społeczno – gospodarczej miasta. W tych obszarach będą realizowane poszczególne przedsięwzięcia zamieszczone w zintegrowanej tabeli Wieloletniego Planu Inwestycyjnego. Dotyczy to inwestycji finansowych zarówno w oparciu o montaż finansowy środków z budżetu gminy i funduszy strukturalnych, jak i realizowanych tylko w oparciu o środki własne.

3.1. MISJA MIASTA KARPACZA²

MIASTO KARPACZ

GMINA PRZYJAZNA MIESZKAŃCOM
I INWESTOROM Z CIEKAWĄ OFERTĄ
TURYSTYCZNĄ WYKORZYSTUJĄCĄ

WALORY KRAJOZNAWCZO –

WYPOCZYNKOWE WSCHODNIEJ
CZEŚCI KARKONOSZY.

DOBRCZE ZARZĄDZANY, PRZEJRZYSTY
SAMORZĄD DBAJĄCY

O BEZPIECZEŃSTWO MIESZKAŃCÓW
I ZASPOKAJANIE ICH POTRZEB.

² Na podstawie „Strategii Rozwoju Gminy Karpacz”.

4.0. AKTUALNA SYTUACJA SPOŁECZNO-GOSPODARCZA NA OBSZARZE OBJĘTYM WDRAŻANIEM PLANU

4.1. RAPORT O STANIE MIASTA KARPACZA³



Rysunek 1. Mapa województwa dolnośląskiego.



Rysunek 2. Mapa powiatu jeleniogórskiego.
źródło: www.gminy.pl

³ Opracowano na podstawie „Studium Uwarunkowań i Kierunków Zagospodarowania Przestrzennego Miasta Karpacza”, ewidencji komputerowych funkcjonujących w Urzędzie Miejskim w Karpaczu oraz „Rocznika Statystycznego Województwa Dolnośląskiego 2004 – ważniejsze dane o podregionach, powiatach i gminach”.

POŁOŻENIE

Karpacz to typowo górską miejscowość turystyczno – wypoczynkowa w Karkonoszach, leżąca u podnóża Śnieżki (1 602 m. n.p.n.) najwyższego szczytu Karkonoszy i Sudetów w województwie dolnośląskim (powiat jeleniogórski).

Teren ten to najatrakcyjniejsza część Sudetów Zachodnich i najbardziej charakterystyczne miejsce Karkonoszy. Miasto położone jest na wysokości od 480 do 885 m n.p.m., w wąskiej i stromej dolinie Łomnicy.

Doskonałe warunki terenowe i pogodowe (pokrywa śnieżna zalega przez 95 dni w roku) oraz nowoczesne zagospodarowanie (krzeselkowa kolej liniowa na Kopę, sieć wyciągów i tras narciarskich, sztuczne naśnieżanie niektórych tras, rynna snowboardowa, skocznie narciarskie, trasa biegowa, lodowiska, tor saneczkowy naturalny i lodowy, ścieżka startowa, trasa lodowa) powodują, że Karpacz jest ośrodkiem sportów zimowych. Liczna sieć szlaków turystycznych, mnogość schronisk górskich oraz trasy rowerowe umożliwiają aktywny leni wypoczynek i poznawanie piękna Karkonoszy.

W Karpaczu istnieje możliwość uprawiania:

- narciarstwa zjazdowego,
 - narciarstwa biegowego,
 - snowboardu,
 - łyżwiarstwa,
 - saneczkarstwa,
 - turystyki pieszej,
 - turystyki rowerowej
 - wspinaczki,
- a także gry w tenisa oraz pływanie.

HISTORIA MIASTA

Pierwsze wzmianki o Karpaczu pochodzą z końca XIV wieku, kiedy to w Sowiej Dolinie wydobywano rudy żelaza i kruszce szlachetne: srebro i złoto. Zapoczątkowany w XVII wieku ruch pielgrzymkowy do wybudowanej na Śnieżce kaplicy św. Wawrzyńca przekształcił się stopniowo w turystykę, a z końcem XIX wieku pojawili się pierwsi amatorzy sportów zimowych. Doprowadzona w 1895 roku linia kolejowa z Jeleniej Góry zapoczątkowała przeobrażenie miejscowości w popularną stację klimatyczno – turystyczną. W 1959 roku oddano do użytku wyciąg krzeselkowy na Kopę, a w 1960 roku Karpacz otrzymał prawa miejskie.

ATRAKCJE KARPACZA

Letni tor saneczkowy „Kolorowa” – najdłuższa w Polsce trasa licząca 1060 m.

Miasteczko Western City – położone pomiędzy Karpaczem, a Ściegnami.

Krucze Skały – granitowognejsowe urwisko skalne o maksymalnej wysokości 25 m.

Świątynia WANG – zabytkowy drewniany kościółek wybudowany w XII wieku w miejscowości Vang w Norwegi, a przeniesiony do Karpacza w 1944 roku.

Muzeum Sportu i Turystyki– ekspozycja muzeum poświęcona jest dziejom turystyki, turystyce i sportom zimowym oraz ochronie przyrody w Karkonoszach.

Muzeum Zabawek – jedyne w Polsce muzeum lalek. Kolekcja liczy ponad 1000 eksponatów i pochodzi z prywatnych zbiorów Henryka Tomaszewskiego twórcy Pantomimy Wrocławskiej.

Tama na Łomnicy – wybudowana w 1915 roku na potoku Łomnicy malowniczo położona u podnóża Karpatki.

Dla krajobrazu Karkonoszy charakterystyczne są liczne skałki. Największymi są:

Pielgrzymy – w ich skład wchodzi trzy ogromne granitowe skały, z których najwyższa osiąga 25 m. wysokości.

Słonecznik – najbardziej charakterystyczna 12 m. skałka położona w pobliżu Kotła Wielkiego Sawu na wysokości 1423 m.

Szczególne walory krajobrazowe i przyrodnicze Karkonoszy sprawiły, że na ich terenie utworzono w 1959 roku Karkonoski Park Narodowy.

Atrakcyjność swoją Karkonosze zawdzięczają występowaniu różnorodnych form rzeźby terenu. Ostateczny charakter nadały jej fałdowania alpejskie oraz późniejsza epoka lodowa. Efektem są zrównania wierzchołkowe pokryte torfowiskami i kontrastujące z nimi szczyty, na których silne procesy erozyjne doprowadziły do powstania rumowisk skalnych. Górująca nad Karpaczem Śnieżka jest najwyższym szczytem całych Sudetów. Na wierzchołku stoi XIV wieczna Kaplica św. Wawrzyńca i nowoczesne Obserwatorium Meteorologiczne. Po stronie czeskiej znajduje się wyciąg krzeselkowy. Z epoki lodowcowej pozostały kotły polodowcowe, na dnie których powstały malownicze jeziora Kocioł Małego Stawu, który podcina Równinę pod Śnieżką, tworząc ściany o wysokości ok. 200 m. Nad Małym Stawem położone jest schronisko Samotnia uważane za najpiękniejsze w Karkonoszach.

4.1.0. Syntetyczna charakterystyka miasta.

4.1.1. Położenie, dane ogólne, powiązanie z otoczeniem.

Miasto obejmuje obszar **37,96km²**. Szczegółową strukturę gruntów na terenie miasta Karpacza przedstawia tab. 1.

Tabela 1 Rodzaje gruntów na terenie miasta Karpacza.

NAZWA GRUNTU	w ha	w %
- użytki rolne ogółem w tym:	401,00	10,56
- grunty orne	29,00	7,23
- sady	2,00	,50
- łąki	22,00	5,49
- pastwiska	344,00	85,78
- pozostałe grunty i nieużytki	4,00	1,00
- lasy i grunty leśne	2885,00	76,00
- grunty zabudowane i zurbanizowane	368,00	9,69
- pozostałe	142,00	3,74
RAZEM:	3796,00	100,00

4.2.0. Miasto w statystyce.

Tabela 2. Przekrój statystyczny miasta wg danych Urzędu Miejskiego przedstawia poniższa tabela (wg stanu 31.12.2004r.):

WYSZCZEGÓLNIENIE	WARTOŚCI
Stan ludności ogółem	5 123
w tym mężczyźni	2 393
Małżeństwa	37
Urodzenia żywe	37
w tym dziewczynek	19
Zgony ogółem	72
w tym kobiet	35
Ludność w wieku przedprodukcyjnym	857
Ludność w wieku produkcyjnym	3 469
Ludność w wieku poprodukcyjnym	797
Drogi lokalne gminne	48,00 km
Dochód budżetu miasta ogółem 2003 rok (w zł.)	15 202 458,00
Dochód budżetu miasta ogółem 2004 rok (w zł.)	12 720 254,00
Wydatki miasta na realizację programu profilaktyki rozwiązywania problemów alkoholowych ogółem w 2003 roku (w zł.)	199 164,00
Wydatki miasta na realizację programu profilaktyki rozwiązywania problemów alkoholowych ogółem w 2004 roku (w zł.)	257 732,00

4.3.0. Działalność produkcyjno-usługowa i budownictwo.

Na terenie miasta prowadziły działalność gospodarczą, na podstawie wpisu do ewidencji działalności gospodarczej, **983** podmioty gospodarcze (stan na koniec 2004 roku).

STRUKTURA PROWADZONEJ DZIAŁALNOŚCI GOSPODARCZEJ PRZEDSTAWIA SIĘ NASTĘPUJĄCO:

Tabela 3. Struktura prowadzonej działalności gospodarczej na terenie miasta Karpacza.

WYSZCZEGÓLNIENIE	2004
Rolnictwo, łowiectwo i leśnictwo	28
Górnictwo	1
Przetwórstwo przemysłowe	41
Wytwarzanie i zaopatrywanie w energię elektryczną, gaz, wodę	2
Budownictwo	51
Handel hurtowy i detaliczny; naprawa pojazdów samochodowych, motocykli oraz artykułów użytku osobistego i domowego	219
Hotele i restauracje	265
Transport, gospodarka magazynowa i łączność	96
Pośrednictwo finansowe	12
Obsługa nieruchomości, wynajem i usługi związane z prowadzeniem działalności gospodarczej	98
Administracja publiczna i obrona narodowa; obowiązkowe ubezpieczenia społeczne i powszechne ubezpieczenia zdrowotne	3
Edukacja	14
Ochrona zdrowia i pomoc społeczna	55
Działalność usługowa, komunalna, społeczna i indywidualna, pozostała	98
OGÓLEM:	983

4.4.0. *Infrastruktura techniczna.*

4.4.1. *Transport i komunikacja.*

Szkielet układu drogowego miasta Karpacza stanowią drogi wymienione w tabeli nr 4.

Tabela 4. Szkielet układu drogowego miasta Karpacza.

Lp.	rodzaj drogi	długość ogółem w km	w tym utwardzone w km
1.	drogi krajowe	-	-
2.	drogi wojewódzkie	-	-
3.	drogi powiatowe	7,50	7,50
4.	drogi gminne	48,00	37,00

Komunikacja PKS– główne kierunki:

Istnieje możliwość bezpośredniej (o wysokiej częstotliwości) komunikacji autobusowej Karpacza z Jelenią Górą (ok. 25 połączeń na dobę) oraz z Kowarami (ok. 35 połączeń na dobę). Na tychże bowiem kierunkach odbywają się intensywne wahadłowe przemieszczenia przestrzenne motywowane podejmowaniem pracy, nauki, korzystaniem z wyspecjalizowanych usług różnego rodzaju, itp. .

Karpacz powiązany jest ponadto komunikacyjnie z innymi miastami (m.in. z Wrocławiem, Brzegiem, Głogowem, Lubinem, Krakowem, Zakopanem, Szklarską Porębą, Lubaniem i Zgorzelcem). Na szczególną uwagę zasługuje możliwość dwukrotnego w tygodniu połączenia autobusowego z Berlinem.

Komunikacja PKP- główne kierunki:

Gmina Karpacz nie posiada komunikacji PKP. Transport kolejowy między Karpaczem, a Jelenią Górą został zawieszony.

4.4.2. *Telekomunikacja.*

Głównym operatorem jest **Telekomunikacja Polska S.A.**

Stan sieci: **bardzo dobry**

Zrealizowany w ostatnich latach na terenie Karpacza nowy układ telekomunikacyjny bazujący na nowoczesnej centrali pracującej w cyfrowym systemie o 2500 numerach przyłączonej do systemu krajowego TP S.A. kablem światłowodowym biegnącym wzdłuż ulicy Konstytucji 3 – go Maja jest w pełni wystarczający i gwarantuje zaspokojenie mieszkańców.

Ponadto na terenie miasta znajdują się stacje bazowe telefonii komórkowych.

4.4.3. Zaopatrzenie w ciepło.

Na terenie Karpacza nie występują rozdzielcze układy zdalaczynnych sieci ciepłych. Lokalny charakter tych układów związany jest z zasilaniem w ciepło grupy obiektów należących do jednego administratora. Gospodarka cieplna na terenie gminy Karpacz ma w dużym stopniu zdecentralizowany charakter. Oparta jest bowiem głównie o paleniska indywidualne oraz nieliczne kotłownie lokalne. Szczególnie istotnym przedsięwzięciem o ekologicznym wymiarze, realizowanym od lat w Karpaczu, jest systematyczne zastępowanie ogrzewania konwencjonalnego (węglowego) ogrzewaniem „czystym”.

Gospodarstwa domowe wykorzystują coraz częściej walory energetyczne gazu sieciowego do ogrzewania mieszkań (w 1998 roku dotyczyło to prawie 500 gospodarstw domowych).

Najbardziej rozbudowany układ sieci ciepłej obsługuje budynki wielorodzinne przy ul. Nadrzecznej.

Długość sieci wynosi ok. **250 mb.**

Elektroenergetyka:

Karpacz posiada korzystne położenie względem głównych korytarzy zasilania w energię elektryczną. Sieć rozdzielcza średniego i niskiego napięcia na terenie miasta, w przeważającej mierze jest siecią kablową podziemną, lecz w niektórych rejonach miasta znaczące są odcinki sieci napowietrznej. Podstawą zasilania miasta w energię elektryczną jest GPZ 110/20kV zlokalizowany na terenie Kowar. Transformowana energia przekazywana jest liniami napowietrznymi 20kV L-281 i L-279 oraz liniami kablowymi 20 kV do stacji transformatorowych 20/0,4 kV zlokalizowanych na terenie Karpacza.

Niezbędna jest wymiana sieci napowietrznych na sieci kablowe podziemne. Sieci napowietrzne na terenie górskim są w większym stopniu narażone na uszkodzenia na skutek silnych wiatrów (bezpośrednio lub od łamanych drzew i gałęzi) lub opadów śniegu i oblodzenia.

Eliminacja linii napowietrznych nie tylko zwiększy pewność dostawy energii elektrycznej, ale także zmniejszy zagrożenie związane z możliwością porażenia lub pożaru w przypadku uszkodzenia linii. Ponadto napowietrzne linie elektroenergetyczne stanowią element ujemnie wpływający na walory krajobrazowe, co w przypadku ośrodka turystycznego, jakim jest Karpacz ma istotne znaczenie.

Pewność zasilania oceniana jest dla miasta na ok. 85%. Przepustowość linii elektroenergetycznych wysokich i średnich napięć nie stanowi przy tym bariery dalszej rozbudowy układu sieciowego.

4.4.4. Zaopatrzenie miasta w gaz.

Karpacz zaopatrywany jest sieciowo w gaz ziemny wysokometanowy pochodzący z Monokliny Przedsudeckiej. Obecnie z dwóch stacji redukcyjno – pomiarowych I stopnia o przepustowości sumarycznej $Q = 6000\text{m}^3/\text{h}$.

Prawie cały układ zasilania bazuje na rurociągach średniego ciśnienia z węzłami i punktami redukcyjnymi obsługującymi poszczególne obiekty. Jedyne w rejonie osiedla mieszkaniowego przy ul. Nadrzeczej z uwagi na dobry stan techniczny wybudowanej w latach 80 – tych sieci gazowej zdecydowano się na wykorzystanie gazu niskiego napięcia do zasilania odbiorców.

Długość sieci gazowej na koniec 2000 roku wynosiła 37,3km

Liczba podłączonych budynków: 652, w tym 463 budynki mieszkalne oraz prawie 189 innych obiektów.

Gaz jako nośnik energii wykorzystywany jest w szczególności dla celów komunalno – bytowych (w tym grzewczych).

W strukturze odbiorców gazu sieciowego w mieście dominują gospodarstwa domowe.

W ogólnej liczbie **1880 odbiorców w 2002 roku, 1709** stanowią gospodarstwa domowe (90,9%), a pozostali to obiekty noclegowe oraz zakłady handlowe i usługowe.

Sieć gazowa w Karpaczu jest dobrze rozbudowana, w zasięgu dostępności sieci gazowej znajduje się 95% mieszkańców miasta, co należy uznać za wysoką wartość w porównaniu do innych miast.

Stan techniczny sieci i przyłączy w mieście należy uznać za wzorowy.

Jest on zdecydowanie najlepszy ze wszystkich miast woj. dolnośląskiego (dane z 2002 roku zaczerpnięte z opracowania pn. „Projekt założeń do planu zaopatrzenia w ciepło, energię elektryczną i paliwa gazowe miasta Karpacza”).

4.4.5. Zaopatrzenie w wodę.

Długość sieci wodociągowej: **29,5 km**

Stan sieci:

Długość sieci wodociągowej: **29,5 km**

Stan sieci:

Sieć wodociągowa zbudowana jest w większości (tj. w ok. 60%) z rur żeliwnych o przekrojach $\varnothing 80 - \varnothing 150$. Jest to sieć przestarzała (powstała w latach 1930-1970) i zakamieniała.

Pozostała część sieci zbudowana jest z rur stalowych o średnicy $\varnothing 80 - \varnothing 200$, jest ona również przestarzała, powstała w latach 1931-1980.

Zaledwie znikomy procent sieci wodociągowej ok. 1700 m wykonany jest z rur PE o średnicy $\varnothing 90 - \varnothing 160$, jest to sieć nowa (wybudowana w latach 1995 – 2005), całkowicie sprawna.

Liczba stacji uzdatniania wody: **4 szt.** znajdujące się w miejscowościach:

Majówka, Śląski Dom, Wilcza Poręba II, Wielki Staw oraz ujęcia dzierzawione od Związku Gmin

Karkonoskich: Wilcza Poręba I, Mały Staw.

Liczba przyłączy prowadzących do budynków: **815 szt.**

Ilość ujęć wody: **6 szt.**

Na terenie miasta istnieją wodociągi grupowe:

1. Karpacz Górny zasilany z ujęć: Mały Staw i Wielki Staw

2. Karpacz Dolny zasilany z ujęć: Wilcza Poręba I, Wilcza Poręba II, Majówka, Śląski Dom

Nie planuje się budowy sieci wodociągowej.

4.4.6. Kanalizacja.

Długość sieci kanalizacyjnej: **27,0 km**

Długość przyłączy prowadzących do budynków: **2,9 km**

Ilość przyłączy prowadzących do budynków: **541 szt.**

Liczba podłączonych gospodarstw domowych: **541 szt.**

Oczyszczalnie ścieków:

Na terenie miasta funkcjonuje pięć oczyszczalni ścieków będących w eksploatacji Miejskiego Zakładu Gospodarki Komunalnej i Mieszkaniowej.

Oczyszczalnie ścieków będące w eksploatacji MZGKIM przedstawia tabela nr 5.

Tabela 5. Oczyszczalnie ścieków będące w eksploatacji MiZGKiM.

Lp.	Miejscowość, ulica	Typ oczyszczalni	Maksymalna wydajność	Średnia moc przerobowa	Stopień eksploatacji
1.	Karpacz, ul. Nadrzeczna	WS 400 mechaniczno - biologiczna	450 m ³ /dobę	432 m ³ /dobę	96%
2.	Karpacz, ul. Granitowa	2 x 50 KOS mechaniczno - biologiczna	180 m ³ /dobę	100 m ³ /dobę	56%
3.	Karpacz, ul. Linowa	2 x 100 MU mechaniczno - biologiczna	250 m ³ /dobę	232 m ³ /dobę	93%
4.	Karpacz, ul. Turystyczna – Olimpijska	Dolna Stacja Linowa biologiczna	12 m ³ /dobę	4,1 m ³ /dobę	34%
5.	Karpacz, ul. Partyzantów	BIOKON mechaniczno – biologiczna	75 m ³ /dobę	50 m ³ /dobę	67%

Ponadto na terenie gminy Karpacz są eksploatowane inne oczyszczalnie ścieków nie będące w eksploatacji Miejskiego Zakładu Gospodarki Komunalnej i Mieszkaniowej, tj.:

-oczyszczalnia ścieków przy hotelu „Skalny”, typ: mechaniczno – biologiczna;

- oczyszczalnia ścieków przy Centrum Pulmonologii i Alergologii Dziecięcej, typ: mechaniczno – biologiczna;

- oczyszczalnia ścieków przy Funduszu Wczasów Pracowniczych, typ: biologiczna.

4.4.7. Gospodarka odpadami.

Miasto Karpacz korzysta z wysypiska odpadów komunalnych zlokalizowanych w Ściegnach – Kostrzycy. Wywózką odpadów zajmuje się Miejski Zakład Gospodarki Komunalnej i Mieszkaniowej w Karpaczu.

Karkonoskie Centrum Gospodarki Odpadami w Ściegnach – Kostrzycy, w skład którego wchodzi składowisko odpadów oraz Zakład Utylizacji Odpadów jest własnością Związku Gmin Karkonoskich z siedzibą w Pałacu Bukowiec, ul Robotnicza 6, 58-533 Mysłakowice.

Użytkownikiem składowiska jest Zakład Usług Komunalnych Związku Gmin Karkonoskich z siedzibą w Pałacu Bukowiec, ul Robotnicza 5, 58-533 Mysłakowice.

Składowisko składa się z części zrehabilitowanej wynoszącej 4,2 ha i obecnie użytkowanej wynoszącej 1,9 ha.

Za częścią zrehabilitowaną znajduje się teren o powierzchni około 3,7 ha przeznaczony do eksploatacji.

Na terenie Związku Gmin Karkonoskich, w którego skład wchodzi: gmina Karpacz, gmina Mysłakowice, gmina Piechowice, gmina Podgórzyn, gmina Szklarska Poręba i gmina Kowary w roku 2003 została wprowadzona selektywna zbiórka odpadów.

Na terenie tych gmin zostały ustawione tzw. Gniazda, gdzie znajdują się cztery pojemniki:

- żółty na plastik i puszki,
- niebieski na papier,
- biały na szkło białe,
- zielony na szkło kolorowe.

Stan wypełnienia obecnie użytkowanej kwatery wynosi około 58%. Planowana jest budowa nowej kwatery o powierzchni 3,7 ha i pojemności wynoszącej około 535 500 m³ oraz planowana jest nadbudowa starej zrehabilitowanej kwatery o około 10 – 12 m.

Przewidywany czas eksploatacji składowiska jest szacowany na około 40 lat.

Ze składowiska w Ściegnach – Kostrzycy korzystają gminy:

- gmina Karpacz,
- Gmina Kowary,
- Gmina Mysłakowice,
- Gmina Piechowice,
- Gmina Podgórzyn,
- Gmina Szklarska Poręba,
- częściowo Miasto Jelenia Góra.

Karkonoskie Centrum Gospodarki Odpadami w Ścięgnach – Kostrzycy jest nowoczesnym, spełniającym wymagania unijne składowiskiem odpadów. Od 23 lutego 2005 r. posiada Pozwolenie Zintegrowane.

W skład Centrum wchodzi również Zakład Utylizacji Odpadów wraz z kompostownią kontenerową wybudowany w 2003 r., gdzie trafiają odpady zbierane selektywnie do dalszej obróbki, a następnie do sprzedaży. Zmieszane odpady komunalne trafiają na linię przygotowania biofrakcji, na której pozyskuje się dwie frakcje: do 20 mm (materiał eksploatacyjny na składowisku odpadów) oraz frakcja 20 – 70 mm, która jest poddawana procesowi stabilizacji biologicznej, a następnie wykorzystywana jest jako materiał eksploatacyjny na składowisku odpadów.

W najbliższej przyszłości planuje się przystąpienie do projektowania nowych kwater składowania odpadów.

4.5.0. Ochrona środowiska przyrodniczego; obszary chronione.

Miasto leży w obszarze Karkonoskiego Parku Narodowego objętego programem NATURA 2000.⁴

Za podstawowe cele utworzenia Parku uznano:

- ochronę prawną unikatowych ekosystemów Karkonoszy, w celu ich zachowania w możliwie nienaruszonym stanie dla następnych pokoleń,
- możliwość udostępnienia terenu chronionego dla prowadzenia badań naukowych,
- udostępnienie terenu KPN dla turystyki.

Obecna powierzchnia parku wynosi 5575 ha. Największą część parku zajmują lasy - 3828 ha - objęte głównie ochroną częściową. Tereny położone powyżej górnej granicy lasu, czyli piętro subalpejskie i alpejskie o powierzchni 1717 ha objęto ochroną ścisłą. Park swoim zasięgiem obejmuje Główny Grzbiet Karkonoszy od zachodnich zboczy Mumławskiego Wierchu na zachodzie po Przełęcz Okraj na wschodzie. W skład Parku wchodzi również dwie enklawy na Pogórzu Karkonoskim: Góra Chojnik oraz Wodospad Szklarki. Obie enklawy włączono do Parku ze względu na dobrze zachowane naturalne lasy podgórskie i dolnoreglowe (głównie lasy bukowe).

Karkonoski Park Narodowy położony jest na terenie sześciu gmin: Szklarska Poręba, Piechowice, Jelenia Góra, Podgórzyn, Karpacz i Kowary.

⁴ NATURA 2000 to program utworzenia w krajach Unii Europejskiej wspólnego systemu obszarów objętych ochroną przyrody. Program ten stanowi praktyczną realizację dwóch dyrektyw Unii Europejskiej – „Dyrektywy w sprawie ochrony dzikich ptaków” (z roku 1979) i „Dyrektywy w sprawie ochrony siedlisk naturalnych oraz dzikiej fauny i flory” (1992), zwanych potocznie Dyrektywą Ptasią i Siedliskową. Celem programu jest zachowanie określonych typów siedlisk przyrodniczych oraz gatunków, które uważa się za cenne i zagrożone w skali całej Europy i wymienia w załącznikach Dyrektywy.

Dla realizacji zadań ochronnych teren Parku podzielony jest na sześć obwodów ochronnych: Szrenica, Śnieżne Kotły, Przełęcz, Wang, Stanica i Śnieżka. Podstawą realizacji zadań jest zatwierdzony w 1997 roku przez Ministra Ochrony Środowiska, Zasobów Naturalnych i Leśnictwa Plan Ochrony Karkonoskiego Parku Narodowego.

Od 1986 roku Karkonosze wraz z Górami Izerskimi tworzą Obszar Chronionego Krajobrazu stanowiący strefę ochronną dla terenów Karkonoskiego Parku Narodowego.

Podobną rolę spełnia utworzony w 1989 roku Rudawski Park Krajobrazowy, stykający się z terenem Karkonoskiego Parku Narodowego od strony wschodniej. Obszary te, objęte różnymi formami prawnej ochrony przyrody, wraz z terenami czeskiego parku narodowego (Krkonoský Národní Park) i parku krajobrazowego (chránená krajinná oblast - Jizerske hory) stanowią jeden z najrozleglejszych kompleksów chronionych w Środkowej Europie.

W 1993 roku decyzją działającego w ramach UNESCO Międzynarodowego Komitetu MaB (program Człowiek i Środowisko) w Paryżu został utworzony Bilateralny Rezerwat Biosfery Karkonosze/Krkonose. Utworzenie Rezerwatu było wynikiem wspólnych polsko - czeskich dążeń. Obejmuje on swoim zasięgiem dotychczasowy obszar parków narodowych: Karkonoskiego Parku Narodowego i utworzonego w 1963 roku po czeskiej stronie Karkonoszy Krkonosského Národního Parku. Powierzchnia Rezerwatu wynosi 60,5 tys. ha, z czego 55 tys. ha leży na terenie Czech, a 5,5 tys. ha na terenie Polski. Rezerwat Biosfery tworzą trzy strefy : rdzenna (10,1 tys.ha), buforowa (32 tys. ha) i tranzytowa (18,4 tys. ha). Po polskiej stronie dotychczas brak jest strefy tranzytowej.

Rezerwat Biosfery Karkonosze/Krkonose spełnia trzy podstawowe, korespondujące ze sobą funkcje:

- konserwatorską - chroniącą ekosystemy Karkonoszy,
- ekonomiczną - promującą na poziomie lokalnym zrównoważony rozwój ekonomiczny,
- logistyczną - popierającą badania naukowe, monitoring, edukację ekologiczną i wymianę informacji dla celów ochrony i rozwoju.

Skupienie tak wielu terenów chronionych na stosunkowo niewielkiej powierzchni świadczy najlepiej o niepowtarzalnych wartościach przyrodniczych, krajobrazowych i kulturowych tej części Sudetów Zachodnich.

Na terenie miasta ochronie prawnej podlegają następujące pomniki przyrody:

1. Limba europejska – ul. Zamkowa 3 – część południowa posesji na granicy z posesją ul. Kamienna 4
2. Bluszcz pospolity – teren posesji Świątyni Wang.
3. Bluszcz pospolity – ul. Myśliwska 2 – na elewacji południowej budynku.
4. Buk pospolity – ul. Skośna – na skarpie przy ulicy – przy tylnej części budynku gospodarczego.
5. Kasztan jadalny – ul. Konstytucji 3 – go Maja 8. Północna część posesji.
6. Klon jawor – ul. Myśliwska 2, na łące w grupie skałek granitowych.
7. Klon pospolity – ul. Żeromskiego.
8. Lipa drobnolistna – ul. Szkolna.
9. Lipa drobnolistna – ul. Konstytucji 3 – go Maja 37
10. Skała granitowa – marmit w korycie rzeki Łomnicy między ul. Strażacką, a Turystyczną.

4.5.1. Obszary zasobowe.

Obszary wodne:

Na terenie Karpacza grunty pod wodami stanowią 34 ha, w tym wody stojące – 11 ha, a wody płynące 23 ha. Przez Karpacz przepływa rzeka Łomnica oraz jej dopływy Łomniczka (ze swoim dopływem Płomnicą) i Bystrzyk, a także potoki Modrzyk, Jodłówka i Jeleni Potok spływające do zlewni rzeki Kamiennej.

Wszystkie ciek wodne (w tym te największe) są stosunkowo niewielkie, ale istotne znaczenie ma to, że są to rzeki górskie, a więc występuje bardzo duża zmienność przepływu, osiągając w pewnych okresach (bezpośrednio po ulewach) znaczną gwałtowność.

Największe akweny to dwa polodowcowe jeziora górskie (naturalne wody powierzchniowe stojące), Wielki Staw i Mały Staw, oba zasilane z różnych źródeł (opadowe, strumienie stałe i okresowe, wysięki zboczowe). Każdy z nich posiada tylko jeden odpływ zaliczany do strumieni źródłowych Łomnicy.

Sztuczne wody powierzchniowe stojące to:

- zbiornik na rzece Łomnicy przy Wodospadzie Łomnicy, pełni funkcję rekreacyjną,
- zbiornik na ciekach zasilających potok Jodłówka, położony na terenach leśnych pomiędzy lokalnymi szczytami Góry Suszycy i Czarnej Góry, pełni funkcję retencyjną i rekreacyjną.

Miasto Karpacz nie posiada naturalnych złóż surowców mineralnych.

4.6.0. *Obiekty zabytkowe.*

Miasto zachowało wiele elementów środowiska kulturowego, ukształtowanych w procesie historycznego rozwoju. Budują one tożsamość i stanowią silne elementy identyfikacji przestrzennej.

Wśród głównych zabytków miasta wymienić należy.

1. Miasto Karpacz – układ przestrzenny

Na podstawie ustawy o Ochronie Dóbr Kultury i o Muzeach oraz ustawy o Radach Narodowych miasto Karpacz zostało wpisane do rejestru zabytków.

Karpacz posiada charakterystyczny dla miast o funkcji turystyczno – wypoczynkowej układ urbanistyczny, z bardzo luźną zabudową, przeważnie o charakterze willowym, pochodzącą w większości z końca XIX i początku XX wieku, w dużej mierze drewnianą, łączoną z kamieniem, bardzo typową dla mieszkańców miejscowości podgórskiej.

Zgodnie z dokumentem pn. „Plan Przestrzennego Zagospodarowania Miasta” oraz Uchwałą Rady Miejskiej w Karpaczu miasto zostało podzielone na dwie strefy konserwatorskie.

2. Kościół Parafialny p.w. Nawiedzenia Najświętszej Marii Panny – ul. Konstytucji 3 – go Maja 44
3. Kościół pomocniczy p.w. Najświętszego Serca Pana Jezusa – ul. Konstytucji 3 – go Maja
4. Budynek – dom wycieczkowy (obecnie – Hotel Rezydencja) – ul. Parkowa 6
5. Budynek mieszkalny – ul. Karkonoska 23
6. Budynek hotelowo – pensjonatowy (obecnie „Patria”) – ul. Słowackiego 1
7. Budynek – ul. Konstytucji 3 – go Maja 58
8. Budynek (Zespołu Szkół Mistrzostwa Sportowego) – ul. Gimnazjalna 7
9. Dawna buda pasterska (Chata pasterska) – do odtworzenia
10. Dawna karczma sądowa (obecnie „Bachus”) – ul. Konstytucji 3 - go Maja 37
11. Schronisko „Samotnia” nad Małym Stawem – ul. Na Śnieżkę 16
12. Schronisko „Strzecha Akademicka” – ul. Na Śnieżkę 18
13. Kościół ewangelicki „Wang” – ul. Na Śnieżkę 8
14. Cmentarz przykościelny (ewangelicki) – ul. Na Śnieżkę 8
15. Kaplica Świętego Wawrzyńca na szczycie Góry Śnieżka
16. Obserwatorium meteorologiczne na szczycie Góry Śnieżka

4.7.0. Turystyka i baza turystyczna.

Według stanu na dzień 15.07.2005r. zostały zewidencjonowane 293 obiekty. Poniżej przedstawiono wykaz zewidencjonowanych obiektów działających na terenie miasta.

Tabela 6. Liczba zewidencjonowanych obiektów noclegowych funkcjonujących na terenie miasta Karpacza.

LP.	NAZWA OBIEKTY	LICZBA ZEWIDENCJONOWANYCH OBIEKTÓW
1	HOTELE**	3
2	HOTELE***	8
3	PENSJONATY*	4
4	PENSJONATY**	8
5	PENSJONATY***	1
6	SCHRONISKO	1
7	W TRAKCIE KATEGORYZACJI	6
8	SCHRONISKO MŁODZIEŻOWE	2
9	WILLA	63
10	APARTAMENT	8
11	DOM WZASOWO – REHABILITACYJNY	1
12	DOM CZASOWY	19
13	DOM WYPOCZYNKOWY	4
14	GOŚCINIEC	5
15	KWATERA PRYWATNA	15
16	OŚRODEK KOLONIJNO – WZASOWY	4
17	OŚRODEK REHABILITACYJNO – WYPOCZYNKOWY	2
18	OŚRODEK SZKOLENIOWO – WYPOCZYNKOWY	8
19	OŚRODEK WZASOWY	9
20	OŚRODEK WYPOCZYNKOWY	14
21	POKOJE GOŚCINNE	52
22	POLE NAMIOTOWE	2
23	REZYDENCJA	2
24	USŁUGI HOTELARSKIE	52

Szczegółowy wykaz bazy noclegowej funkcjonującej na terenie miasta Karpacza przedstawia poniższa tabela.

Tabela 7. Szczegółowy wykaz bazy noclegowej funkcjonującej na terenie miasta Karpacza. – według stanu na 22.08.2005r.

Nazwa	Adres	Telefon	Liczba miejsc noclegowych
HOTEL ***			
Ariston	Piastowska 2a	76-19-512	30
Halny	Mickiewicza 10	76-19-512	28
Karkonosze	Wolna 4	76-18-277	29
Rezydencja	Parkowa 6	76-18-020	37
Skalny	Obrońców Pokoju 5	75-27-000	294
Vivaldi	Olimpijska	76-19-933	54
HOTEL **			
Karolinka	Linowa 3b	76-19-866	77
Promyk	Obrońców Pokoju 7a	76-16-196	20
PENSJONAT ***			
Perła Sudetów	Żeromskiego 7	76-19-570	23
PENSJONAT **			
Arka	Matejki 62	76-18-473	20
Famago	Tetmajera 1	76-19-242	43
Jaskier	Kościelna 8	76-19-218	23
Karnat	Karkonoska 8c	76-18-146	43
Kasia	Świerkowa 2	76-19-362	17
Paradise	Strażacka 5	76-19-778	27
Pegaz	Karkonoska 17	76-19-264	49
Skaleń	M.Skłodowskiej-Curie 7b	76-19-713	30
PENSJONAT *			
Cis	Reymonta 1	76-18-520	14
Daglezja	Świerkowa 9	76-19-273	23
Grześ	M. Skłodowskiej-Curie 9	76-19-784	19
U Janusza	M.Skłodowskiej-Curie 7a	76-19-316	16
WILLE			
Alaska	Matejki 35	76-18-105	30
Andromeda	Gimnazjalna 17a	76-19-356	18
Ania	Nad Łomnicą 1c	76-19-731	12
Aronia	Kolorowa 3b	76-18-421	22
Astor	Karkonoska 29	76-18-147	30
Aśka	Kościuszki 17	76-19-128	18
Casino	Piastowska 6	76-16-189	20
Celina	Kościelna 9a	76-19-455	29
Danusia	Dolna 2c	76-18-632	9
Diana	Piastowska 3a	76-19-876	16
Dorota	Dolna 8a	76-19-828	16
Eliza	Konstytucji 3 Maja 16c	76-18-963	15
Elżbieta	Grottgera 11	76-18-102	27

Nazwa	Adres	Telefon	Liczba miejsc noclegowych
Encjan	Karkonoska 45	76-19-591	14
Grave	Sucha 1	76-16-150	10
Gwarek	Dolna 7a	76-19-815	24
Izabella	Nad Łomnicą 6b	76-19-887	16
Jaśmin	Karkonoska 8b	76-18-145	34
Koala	Skalna 84	76-19-009	22
Królowa Śniegu	Gimnazjalna 19a	76-18-715	22
Luna	Wita Stwosza 4	76-18-940	18
Maja	Skalna 86	76-19-998	12
Mil	Kościelna 5	76-19-679	12
Modrzew	Zamkowa 7	76-19-768	19
Morena	Piastowska 1b	76-18-263	14
Natalia	Nad Łomnicą 21	76-19-544	8
Negrita	Nad Łomnicą 21b	76-19-791	16
Nina	Grottgera 9	76-18-063	9
Oleńka	Chopina 7	76-18-509	
Opal	Linowa 3a	76-19-113	13
Poręba	Skalna 5	76-19-440	12
Renata	Chopina 39	76-19-116	11
Rosa	Okrzei 8	76-19-550	12
Skalka	Chopina 10	76-18-084	14
Sonata	Kościelna 11	76-19-696	15
Stefania	Nad Łomnicą 21a	76-19-849	6
Śnieżynka	Nad Łomnicą 6a	76-19-189	48
Turnia	Kolorowa 2	76-19-873	20
DOMY WZASOWE			
Anilana	Wilcza 10	76-19-475	65
Architekton	Karkonoska 44	76-19-500	48
Chrobry	Konstytucji 3 Maja 73	76-19-475	150
Frezja	Obrońców Pokoju 7a	76-19-854	20
Iglica	Spokojna 1	76-19-232	30
Iwona	Piastowska 1a	76-19-463	26
Janosik	Grottgera 10	76-19-771	28
Jawor	Kościuszki 13	76-18-120	29
Leśnik	Wolna 6	76-19-229	15
Leśny Dwór	Karkonoska 1	76-19-309	107
Leśny Zamek	Zamkowa 1	76-19-381	103
Małgosia	Dzika 4	76-19-311	36
Matalowiec	Nad Łomnicą 7	76-19-277	56
Neptun	Wilcza 22	76-19-783	49
Piast	Konstytucji 3 Maja 22	76-19-244	119
Sadyba	Karkonoska 18	76-19-114	69
Szczyt	Na Śnieżkę 6	76-19-360	92
Śnieżka	Słowackiego 7	76-19-408	90
Wang	Na Śnieżkę 3	76-19-962	56

Nazwa	Adres	Telefon	Liczba miejsc noclegowych
Zakopianka	Saneczkowa 3	76-19-486	121
DOMY WCZASOWO-REKREACYJNE			
Zgoda	Pusta 2	76-19-760	48
OŚRODKI WCZASOWE			
Borowik	Matejki 29	76-18-561	36
Dąbrówka	Słowackiego 2	76-19-426	49
Marysieńka MSWiA	Karkonoska 40	76-19-400	143
Pod Skocznią	Świerkowa 17	76-19-159	36
Pod Stokiem	Kolorowa 7	76-19-567	43
Topaz	Kolorowa 6	76-19-877	42
Wars i Sawa	Sarnia 21	76-19-243	59
Złoty Potok	Kolejowa 9a	76-19-879	82
Zuzanna	Skalna 45	76-19-998	49
OŚRODKI WYPOCZYNKOWE			
Agawa	Kolorowa 4	76-19-868	41
Halny	Kamienna 3a	76-19-185	35
Jodelka	Karkonoska 55	76-19-415	20
Kaprys	Karkonoska 55	76-19-415	16
Leśne Zacisze	Skalna 94	76-16-524	21
Martin	Kościuszki 15	76-18-516	31
Rusalka	Karkonoska 56	76-19-415	15
Stokrotka	Karkonoska 55	76-19-415	40
Ustronie	Kąpielowa 1	76-19-395	48
Wrzos	Kamienna 3a	76-19-146	33
Zielone Wzgórze	Poznańska 5	76-19-410	56
Zielony Dwór	Olimpijska 2	76-19-094	46
OŚRODKI KOLONIJNO-WYPOCZYNKOWE			
Hutnik	Karkonoska 22	76-19-462	42
Irena	Leśna 5	76-19-318	78
Reda	Bystra 1	76-19-241	100
Wodomierzanka	Wilcza 5	76-19-575	62
OŚRODKI SZKOLENIOWO-WYPOCZYNKOWE			
Jagoda I	Nadrzeczna 1	76-19-329	50
Jagoda II	Nad Łomnicą 14	76-19-329	40
Kaliniec	Granitowa 7	76-19-209	29
Kamieńczyk	Karkonoska 36	76-19-786	38
Krokus	Leśna 1	76-19-454	19
Krystyna	Parkowa 14	76-19-070	20
Legniczanka	Spokojna 1	76-19-271	60
DOMY WYPOCZYNKOWE			
Emilia	Armii Krajowej 7b	76-19-700	20
Kosówka	Zagajnik 2	76-19-297	67
Marynia	Linowa 7a	76-19-776	22
OŚRODKI REHABILITACYNO-WYPOCZYNKOWE			
Onyks	Kowarska 5a	76-19-719	49

Nazwa	Adres	Telefon	Liczba miejsc noclegowych
USŁUGI HOTELARSKIE			
Atlanta	Matejki 44	76-19-499	17
Claudia	Wolna 2/1	76-19-628	2
Granit	Pusta 5	76-19-379	37
Ikar	Matejki 37	76-19-056	21
Isma	Skośna 1a	76-19-833	10
Isma	Stroma 2	76-19-833	12
Lucyna	Kościuszki 18	76-18-111	19
Na Stoku	Skalna 45	76-18-190	26
Patryn	Kamienna 5b	76-18-225	14
Pegaz	Karkonoska 20	76-19-264	26
Polana	Sarnia 2	76-19-276	42
Rubin	Orkana 4	76-19-582	25
Strzelec	Nadrzeczna 2a	76-19-796	16
KWATERY PRYWATNE – WYNAJEM			
Bogdanówka	Świerkowa 7	76-19-824	33
Kwaterna Pryw.	Myśliwska 2	76-19-669	6
Kwaterna Pryw.	Myśliwska 2b	76-16-029	4
Kwaterna Pryw.	Dolna 6b	76-19-122	8
Leśniczówka	Partyzantów 5	76-18-510	50
Lucjan	Kościuszki 27	76-18-114	7
Polonez	Kościelna 9a	76-19-981	14
Trojan	Karkonoska 10	76-16-516	21
POKOJE GOŚCINNE – WYNAJEM			
Agata	Staszica 20	76-18-453	25
Arkada	Piastowska 1c	76-18-789	13
Arkadia	Wąska 14	76-19-162	6
Biały Domek	Dolna 1	76-16-413	5
Gosia	Konstytucji 3 Maja 6a	76-16-352	
Góral	Dzika 1a	76-16-403	7
Halka	Skalna 10	76-19-487	7
Jantar	Kościelna 7	76-18-159	19
Jędrus	Piastowska 5a	76-19-780	12
Karkoz	Rybacka 1c	76-16-103	19
KwaterWil	Bolesława Prusa 4a	76-18-226	9
Lunaria	Konopnickiej 1a	76-18-138	4
Magnolia	Kościelna 8b	76-18-459	21
Makado	Nad Łomnicą 13a	76-19-468	30
Mira	Skośna 1	76-16-262	10
Park Hotelik	Konstytucji 3 Maja 61	76-19-064	20
Petra	Moniuszki 13	76-18-122	19
Pokoje Gościnne	Konstytucji 3 Maja 74a	76-19-274	6
Pokoje Gościnne	Kopernika 1/1	76-18-699	4
Pokoje Gościnne	Skalna 3	76-18-187	22
Pokoje Gościnne	Dolna 6b	76-19-122	8

Nazwa	Adres	Telefon	Liczba miejsc noclegowych
Pokoje Gościnne	Dolna 22a	76-18-638	9
Pokoje Gościnne	Nad Łomnicą 28a	76-18-812	7
Pokoje Gościnne	Sarnia 16	76-18-280	
Terbud	Dolna 13b	76-19-015	15
U Ilony	Konstytucji 3 Maja 23b	76-19-737	5
U Justyny	Konstytucji 3 Maja 80	76-18-505	22
Urszula	Rybacka 3b	76-19-140	10
Vita	Kasprowicza 23	76-18-549	17
Willa Wil	Bolesława Prusa 7	76-19-226	11
Z.M. S.A	Chopina 6		5
APARTAMENTY			
Alberto	Konstytucji 3 Maja 17/3	76-19-119	14
Karkonosze	Wolna 4	76-18-277	18
INNE OBIEKTY			
Akacjan	Konstytucji 3 Maja 18	76-19-600	17
Anna	Strażacka 4	76-18-308	20
Arnika	Kamienna 5a	76-19-670	52
Bacówki	Obrońców Pokoju 6	76-19-909	66
Belweder	Szkolna 2a	76-16-153	49
Brzozowy Gaj	Sadowa 2	76-18-793	26
Dalia	Wyspiańskiego 13	76-18-480	12
Dom Encjan	Karkonoska 45	76-19-591	14
Dom Noclegowy Bielik	Sarnia 5	75-34-376	32
Dom Orlik	Strażacka 2c	76-18-238	22
Dom Panorama	Pusta 6	76-19-769	13
Dom Pracy Twórczej	Olimpijska 8	76-19-403	35
Domek Myśliwski	Na Śnieżkę 14	75-35-279	8
Dorota	Świerkowa 17	76-18-867	8
Gero	Skalna 15	76-18-442	20
Górski Kryształ	Nad Łomnicą 15	76-16-126	35
Grań	Kolorowa 3	76-18-511	55
Halicz	Kolejowa 14	76-18-287	22
Hotelik Pod Wozem	Wolna 5	76-18-547	9
Janeczka	Nad Łomnicą 17a	76-18-847	19
Klub Holandia	Konstytucji 3 Maja 67	76-10-982	16
Morskie Oko	Karkonoska 7	76-16-510	32
Mieszko	Konstytucji 3 Maja 63	64-39-922	113
Stropnica	Partyzantów 3	76-19-285	46
Syriusz	Reymonta 8	76-18-099	16
Szarotka	Piastowska 5c	76-18-261	13
Ukleja	Skalna 2	76-19-884	5
ZDW Atos	Skalna 23		7
REZYDENCJE			
Eden	Reymonta 2	76-18-098	14

Nazwa	Adres	Telefon	Liczba miejsc noclegowych
GOŚCIŃCE			
Gazda	Marii Konopnickiej 1	76-19-506	22
Graf	Wiosenna 6a	76-19-611	26
Jemiola	Konstytucji 3 Maja 30	76-19-582	39
Nad Potokiem	Mostowa 5	76-16-070	34
Widok	Matejki 25	76-19-519	35
OBIEKTY W TRAKCIE KATEGORYZACJI			
Abir – P***	Karkonoska 51	76-16-261	26
Corum – H***	Kościuszki 12-14	76-18-533	80
Karpacz – H***	Konstytucji 3 Maja 11-13	76-19-728	64
Kolorowa – H**	Konstytucji 3 Maja 58	76-19-503	28
Konradówka – H***	Nad Łomnicą 20c	76-18-173	99
Liczrzepa – Schr.	Gimnazjalna 9	76-19-290	58
Piecuch – H***	Strażacka 3	76-18-937	51
Strzecha Akademicka – Schr.	Na Śnieżkę 3	75-35-275	137

4.8.0. Oświata i wychowanie.

4.8.1. Aktualny stan przedszkoli i oddziałów przedszkolnych w szkołach podstawowych.

Tabela 8. Aktualny wykaz przedszkoli.

Lp.	Nazwa placówki	Liczba dzieci	Pracownicy pedagogiczni	Pracownicy obsługi i administracji
			(w etatach)	
1.	Miejskie Przedszkole Publiczne w Karpaczu u. Parkowa 2, 58 – 540 Karpacz	Liczba dzieci 84 Liczba miejsc 100	7,00	7,75
2.	Przedszkole Niepubliczne w Karpaczu u. Okrzei 3, 58 – 540 Karpacz	Liczba dzieci 52 Liczba miejsc 60	5,00	1,50
	RAZEM:	Liczba dzieci 136 Liczba miejsc 160	12,00	9,25

4.8.2. Aktualny wykaz szkół podstawowych i gimnazjalnych.

Tabela 9. Aktualny wykaz szkół podstawowych i gimnazjalnych.

L.p.	Nazwa szkoły	Liczba uczniów	Pracownicy pedagogiczni	Pracownicy obsługi i administracji	
			(w etatach)		
1.	Szkoła Podstawowa w Karpaczu ul. Konstytucji 3 Maja 48 A, 58 – 540 Karpacz	212	26,17	adm. 2,50 obsł. 3,50	
2.	Gimnazjum w Karpaczu ul. Łączna 2, 58 – 540 Karpacz	160	20,73	adm. 2,00 obsł. 3,00	
3.	Niepubliczna Szkoła Podstawowa w Centrum Pulmonologii i Alergologii w Karpaczu S.A. ul. Myśliwska 13, 58 – 540 Karpacz	19	12,00	*	
4.	Niepubliczne Gimnazjum w Centrum Pulmonologii i Alergologii w Karpaczu S.A. ul. Myśliwska 13, 58 – 540 Karpacz	12	13,00		
5.	Niepubliczna Szkoła Podstawowa Specjalna w Centrum Pulmonologii i Alergologii w Karpaczu S.A. ul. Myśliwska 13, 58 – 540 Karpacz	140	13,00		
6.	Niepubliczne Gimnazjum Specjalne w Centrum Pulmonologii i Alergologii w Karpaczu S.A. ul. Myśliwska 13, 58 – 540 Karpacz	50	5,00		
RAZEM:		593	89,90		11,00

* - pracownicy obsługi i administracji świadczący usługi dla Niepublicznych Szkół działających w ramach Centrum są zatrudnieni w Centrum Pulmonologii i Alergologii w Karpaczu S.A.

4.8.3. Aktualny wykaz szkół ponadgimnazjalnych.

Tabela 10. Aktualny wykaz szkół ponadgimnazjalnych.

L.p.	Nazwa szkoły	Liczba uczniów	Pracownicy pedagogiczni	Pracownicy obsługi i administracji
			(w etatach)	
1.	Zespół Szkół Licealnych i Mistrzostwa Sportowego w Karpaczu: - Liceum Ogólnokształcące; - Liceum Profilowane; - Szkoła Mistrzostwa Sportowego; - Internat. ul. Gimnazjalna 7, 58 – 540 Karpacz	145	18,00	12,00

4.9.0. Kultura w mieście.

4.9.1. Placówki kulturalne.

Na terenie miasta funkcjonują następujące jednostki działające w sferze kultury:

- 1. Miejska Biblioteka Publiczna w Karpaczu**
ul. Konstytucji 3 Maja 24
Zatrudnienie: 2 etaty
- 2. Miejskie Muzeum Zabawek ze Zbiorów Henryka Tomaszewskiego**
ul. Karkonoska 5, Karpacz
Zatrudnienie: 5 etatów
- 3. Muzeum Sportu i Turystyki**
ul. Kopernika 2, Karpacz
- 4. Klub Środowiskowy Profil**
ul. Krótka 4, Karpacz
Zatrudnienie ½ etatu

Placówki te służą rozwijaniu i zaspokajaniu potrzeb kulturalnych mieszkańców miasta, upowszechnianiu wiedzy i rozwoju kultury oraz propagowaniu obrzędowości ludowej, obyczajów kulturalnych, na podstawie zgłaszanych potrzeb i przepisów ustawy o organizowaniu i prowadzeniu działalności kulturalnej.

Działają także na potrzeby imprez kulturalno – sportowych oraz środowiskowych inicjowanych przez lokalnych liderów, a także w okresie ferii zimowych i wakacji, podczas których przeprowadzane są zajęcia przez instruktorów oraz opiekunów tych jednostek.

Zadaniem biblioteki jest gromadzenie i opracowywanie materiałów bibliotecznych, zbiorów bibliotecznych z uwzględnieniem materiałów dotyczących własnego regionu zgodnie z zapotrzebowaniem czytelniczym. Udostępnianie zbiorów bibliotecznych, w szerokim zakresie na miejscu i do domu.

4.9.2. Organizacje pozarządowe.

Na terenie miasta funkcjonują następujące organizacje pozarządowe:

Lp.	Pełna nazwa organizacji	Adres siedziby	Kontakt telefoniczny	Zakres działalności, doświadczenia i osiągnięcia
1	Karkonoska Organizacja Turystyczna "Śnieżka"	ul.Konstytucji 3 Maja 54, 58-540 Karpacz	75-7618277, 601771986	1.Promocja Karpacza i regionu. Integracja branży turystycznej. 2.Współpraca z władzami lokalnymi. 3.Współpraca z ROT i POT. 4.Udział w targach i akcjach promocyjnych. 5.Wspomaganie funkcjonowania i rozwoju informacji turystycznej.
2	Polskie Towarzystwo Ftyzjo Pulmonologiczne oddział Bukowiec	ul.Myśliwska 13, 58-540 Karpacz CPiA	601719532	1.Propagowanie zdobyczy postępowej nauki wśród lekarzy. 2.Zachęcanie i wdrażanie lekarzy do pracy naukowej. 3. Praca ideologiczno-wychowawcza wśród lekarzy. 4.Współdziałanie w organizowaniu społecznej służby zdrowia i rozwiązywaniu problemów związanych z działalnością tej służby. 5. Współdziałanie w doszkalananiu lekarzy i innych pracowników służby zdrowia.
3	Związek Sybiraków	ul.Kościuszki 20 58-540 Karpacz	75-7618462	1.Reprezentowanie i obrona interesów swoich członków. 2. Prowadzenie działalności charytatywnej. 3. Świadczenie pomocy swoim członkom. 4. Roztaczanie opieki nad rodzinami sybiraków. 5.Upamiętnianie losu zesłańców.
4	Związek Nauczycielstwa Polskiego Sekcja Emerytów i Rencistów	ul.Krótką 4 58-540 arpacz	75-7619782	1.Działalność kulturalna na rzecz mieszkańców Karpacza i turystów. 2.Organizacja imprez artystycznych - wystawy twórczości mieszkańców, - bale karnawałowe, wspólne ogniska. 3. Prowadzenie zespołu wokalnego "Złota aura". Za aktywną działalność i propogowanie kultury muzycznej zespół "Złota Aura" został uhonorowany dyplomami uznania w 2000 r. I 2001 r. przez władze miejskie.
5	Klub Sportowy "Śnieżka"	ul.Konstytucji 3 Maja 67a 58-540 Karpacz	75-7619497 e-mail: kssniezka@wp.pl	1.Popularyzacja i rozwój sportów . 2.Prowadzenie pracy wychowawczej na rzecz dzieci i młodzieży. 3.Udział w zawodach i imprezach sportowych organizowanych przez inne organizacje i stowarzyszenia. 4.Organizowanie imprez oraz zawodów sportowych. 5.Rozwój zainteresowań sportowych wśród dzieci i młodzieży umożliwiając im udział w sporcie kwalifikowanym oraz zajęciach pozalekcyjnych.

Lp.	Pełna nazwa organizacji	Adres siedziby	Kontakt telefoniczny	Zakres działalności, doświadczenia i osiągnięcia
6	Uczniowski Klub Sportowy "Karpatia"	ul.Obrońców Pokoju 1 58-540 Karpacz	75-7619250	1.Rozwijanie różnych form kultury fizycznej w środowisku dzieci i młodzieży szkolnej 2.Kształtowanie pozytywnych cech charakteru i osobowości dzici i młodzieży szkolnej. 3.Integrowanie środowisk uczniowskich, rodzicielskich i nauczycielskich na terenie swojego działania. 4.Wspomaganie realizacji szkolnych zajęć wychowania fizycznego. 5.Organizowanie aktywnego spędzania czasu wolnego i sportowych zajęć pozalekcyjnych.
7	Klub Sportowy "Grań"	ul.Krótką 4 58-540 Karpacz	602718969	1.Organizacja szkolenia sportowego. 2.Organizacja imprez sportowych 3.udział w imprezach organizowanych przez powołane do tego organizacje. 4.propagowanie wśród młodzieży wychowania fizycznego i sportu.
8	Uczniowski Klub Sportowy "Snieżynka"	ul.Konstytucji 3 Maja 67a 58-540 Karpacz	75-7619497 e-mail: kssniezka@wp.pl	1.Popularyzacja i rozwój sportów. 2.Prowadzenie pracy wychowawczej na rzecz dzieci i młodzieży poprzez wychowanie w trzeźwości. 3.Rozwój zainteresowań sportowych wśród młodzieży i dzieci, umożliwiając im udział w sporcie kwalifikowanym oraz w zajęciach pozalekcyjnych. 4.Organizowanie imprez oraz zawodów sportowych. 5.Udział w zawodach i imprezach sportowych organizowanych przez inne organizacje i stowarzyszenia.
9	Uczniowski Klub Sportowy "Karpatka"	ul.Konstytucji 3 Maja 76a 58-540 Karpacz	75-7619497e- mail:kssniezka@w p.pl	1.Popularyzacja i rozwój sportów. 2.Prowadzenie pracy wychowawczej na rzecz dzieci i młodzieży poprzez wychowanie w trzeźwości. 3.Rozwój zainteresowań sportowych wśród młodzieży i dzieci, umożliwiając im udział w sporcie kwalifikowanym oraz w zajęciach pozalekcyjnych. 4.Organizowanie imprez oraz zawodów sportowych. 5.Udział w zawodach i imprezach sportowych organizowanych przez inne organizacje i stowarzyszenia.
10	Towarzystwo Miłośników Karpacza	Karpacz	75-19468	1.Promocja miasta i regionu. 2.Szerzenie wiedzy regionalnej i badanie dziejów Karpacza. 3.Utrzymywanie kontaktów z dawnymi mieszkańcami Karpacza. 4.Współpraca z organizacjami i mieszkańcami miast partnerskich w kraju i za granicą.

Lp.	Pełna nazwa organizacji	Adres siedziby	Kontakt telefoniczny	Zakres działalności, doświadczenia i osiągnięcia
11	Stowarzyszenie "Pegaz" w Karpaczu	Karpacz ul. Karkonoska 17	7619264	<ol style="list-style-type: none"> 1. Wspieranie rozwoju i upowszechnianie przedsiębiorczości w regionie Karkonoszy. 2. Wspieranie rozwoju, modernizacji i budowy bazy materialnej dla turystyki, hotelarstwa, gastronomii, rekreacji i sportu. 3. Ochrona i kształtowanie środowiska naturalnego Karkonoszy-największego bogactwa naturalnego regionu. 4. Rozwój działalności w zakresie kultury i sztuki oraz twórczości ludowej i artystycznej z zachowaniem dziedzictwa i dorobku kulturowego regionu i jego historycznych tradycji. 5. Rozwijanie współpracy i kontaktów międzynarodowych.
12	Stowarzyszenie Wspierania Kształcenia Młodzieży w Karpaczu	Karpacz ul. Obrońców Pokoju 4	7619337	<ol style="list-style-type: none"> 1. Wspieranie inicjatyw rozwoju nowoczesnych kierunków kształcenia młodzieży. 2. Organizowanie międzynarodowej wymiany młodzieży w duchu integracji europejskiej. 3. Wychowywanie w duchu poszanowania cudzych poglądów i wzajemnej tolerancji.
13	Studencki Klub Polityczny	Karpacz ul. Nadrzeczna 6a	7618844	<ol style="list-style-type: none"> 1. Propagowanie idei samorządności wśród młodzieży. 2. Inicjowanie i organizowanie edukacji demokratycznej. 3. Wspieranie działań na rzecz integracji europejskiej. 4. Integrowanie lokalnej społeczności.
14	Stowarzyszenie Przyjaciół Piłki Nożnej w Karpaczu	Karpacz ul. Szkolna 2	7173351	<ol style="list-style-type: none"> 1. Propagowanie idei sportu masowego wśród młodzieży. 2. Inicjowanie i organizowanie imprez o charakterze sportowo rekreacyjnym. 3. Integrowanie lokalnej społeczności.
15	Stowarzyszenie Prywatnego Transportu w Karpaczu	Karpacz ul. Okrzei 4/2	7618064	<ol style="list-style-type: none"> 1. Reprezentowanie interesów środowiska wobec władz miasta. 2. Działanie w interesie ochrony lokalnego rynku pracy. 3. Wspieranie rynku pracy.
16	Stowarzyszenie Szkoła Górską	Karpacz ul. Skłodowskiej 7		<ol style="list-style-type: none"> 1. Promocja krajoznawstwa oraz wypoczynku dzieci i młodzieży w szczególności w zakresie wiedzy ekologicznej, krajoznawczej, historycznej o Rzeczpospolitej Polskiej. 2. Działalność wspomagająca rozwój gospodarczy w tym rozwój przedsiębiorczości, w szczególności w zakresie budowania systemu informacji turystycznej. 3. Działalność charytatywna i wspomagająca rozwój wspólnot i społeczności lokalnych szczególnie przez tworzenie, rozbudowę i modernizację bazy turystyczno-rekreacyjnej. 4. Rozwój ratownictwa, szczególnie poprzez wspieranie i promocję działalności organizacji zajmujących się bezpieczeństwem w górach.

Lp.	Pełna nazwa organizacji	Adres siedziby	Kontakt telefoniczny	Zakres działalności, doświadczenia i osiągnięcia
				5. Rozwój kultury, sztuki, ochrony dóbr kultury i tradycji.
17	Okręgowy Związek Sportów Saneczkowych w Karpaczu	Karpacza ul. Konstytucji 3 Maja 67A	7619497	1. Rozwój i popularyzacja sportów saneczkowych, bobslejowych i skeletonowych.
18	Ochotnicza Straż Pożarna w Karpaczu	Karpacz ul. Konstytucji 3 Maja 65	7619488	1. Prowadzenie działalności mającej na celu zapobieganie pożarom oraz współdziałanie w tym zakresie z instytucjami i stowarzyszeniami. 2. Branie udziału w akcjach ratowniczych przeprowadzanych w czasie pożarów, zagrożeń ekologicznych związanych z ochroną środowiska oraz innych klęsk i zdarzeń. 3. Informowanie ludności o istniejących zagrożeniach pożarowych i ekologicznych oraz sposobach ochrony przed nimi. 4. Rozwijanie wśród członków OSP kultury fizycznej i sportu oraz prowadzenie działalności kulturalno-oświatowej i rozrywkowej. 5. Uczestniczenie i reprezentowanie OSP w organach samorządowych i przedstawicielskich.

4.9.3. Zorganizowane grupy przedsięwzięć kulturalnych

Zorganizowane grupy z zakresu przedsięwzięć kulturalnych:

1. Tatr w co się bawić – ul. Rybacka 3;
2. Zespół muzyczny „Złota Aura”;
3. Zespół muzyczny „Duck Band” - ul. Konstytucji 3 Maja 49/1;
4. Grupa artystów Korkontoi;
5. Chór Ekumeniczny Parafia Wang, ul. Na Śnieżkę.

4.9.4. Obiekty kulturalne i ich stan techniczny.

Tabela 11. Wykaz obiektów kulturalnych i ich stan techniczny.

Lp.	Nazwa placówki	Adres	Stan techniczny placówki
1	Miejska Biblioteka Publiczna w Karpaczu w Karpaczu	ul. Konstytucji 3 Maja 24	Obiekt wymaga remontu elewacji
2	Miejskie Muzeum Zabawek ze Zbiorów Henryka Tomaszewskiego	ul. Karkonoska 5, Karpacz	Obiekt muzeum wymaga remontu elewacji
3	Muzeum Sportu i Turystyki	ul. Kopernika 2, Karpacz	Stan techniczny dobry
4	Klub Środowiskowy Profil	ul. Krótka 4, Karpacz	Stan techniczny dobry

4.10.0. Ochrona zdrowia (Zakłady Opieki Zdrowotnej).

W zakresie podstawowej opieki zdrowotnej mieszkańcy miasta Karpacza korzystają z dwóch przychodni:

1. Przychodnia – Niepubliczny Zakład Opieki Zdrowotnej Powiatowe Centrum Zdrowia, ul. Konstytucji 3 – go Maja 71, 58 – 540 Karpacz (jest to filia Przychodni Rejonowej w Kowarach);
2. Przychodnia – Niepubliczny Zakład Opieki Zdrowotnej w Centrum Pulmonologii i Alergologii w Karpaczu, ul. Myśliwska 13, 58 – 540 Karpacz

Poradnie realizują bezpłatne świadczenia zdrowotne na podstawie umowy z Narodowym Funduszem Zdrowia.

W zakresie specjalistycznej opieki ambulatoryjnej mieszkańcy Karpacza korzystają z usług następujących jednostek:

1. Szpital Wojewódzki w Jeleniej Górze, ul. Ogińskiego 6, 58 – 506 Jelenia Góra;

Strukturę organizacyjną Szpitala tworzą następujące piony, oddziały, działy, zakłady, sekcje oraz samodzielne stanowiska pracy:

I. Pion Z-cy Dyrektora ds. Lecznictwa:

1. Oddział Wewnętrzny
 - Poradnia Reumatologiczna
 - Poradnia Diabetologiczna (Cukrzycowa)
2. Oddział Chirurgiczny
 - Pododdział Chirurgii Naczyniowej
 - Pododdział Chirurgii Onkologicznej
 - Pododdział Chirurgii Dziecięcej
 - Poradnia Chirurgii Ogólnej
 - Poradnia Chirurgii Dziecięcej
 - Poradnia Chirurgii Przewodu Pokarmowego
 - Pracownia Endoskopii
3. Oddział Dziecięcy
 - Poradnia Alergologiczna
4. Oddział Ginekologiczno-Położniczy
 - Pododdział Patologii Ciąży
 - Poradnia Ginekologiczno-Położnicza
5. Oddział Neonatologiczny
 - Pododdział Patologii Noworodka
 - Pododdział Intensywnej Opieki Neonatologicznej
6. Oddział Anestezjologii i Intensywnej Terapii
 - Blok Operacyjny
 - Poradnia Medycyny Paliatywnej
7. Oddział Kardiologiczny
 - Pododdział Intensywnego Nadzoru Kardiologicznego
 - Pracownia Kardiologii Interwencyjnej oraz Badań i Zabiegów Naczyniowych
 - Pracownia Nieinwazyjnej Diagnostyki Kardiologicznej
 - Poradnia Kardiologiczna
 - Poradnia Kardiostymulacji
8. Oddział Chirurgii Urazowo-Ortopedycznej
 - Poradnia Chirurgii Urazowo-Ortopedycznej
9. Oddział Urologiczny
 - Poradnia Urologiczna
10. Oddział Neurologiczny
 - Poradnia Neurologiczna
 - Poradnia Neurologii Dziecięcej
11. Oddział Okulistyczny
 - Poradnia Okulistyczna
12. Oddział Laryngologiczny
 - Poradnia Laryngologiczna
13. Dzienny Oddział Chemioterapii
 - Poradnia Chemioterapii
14. Stacja Dializ
 - Poradnia Nefrologiczna
15. Poradnia Zdrowia Psychicznego
16. Poradnia Psychologiczna
17. Poradnia Medycyny Pracy
18. Apteka Szpitalna
19. Dział Diagnostyki Laboratoryjnej
 - Laboratorium Analityczne
 - Laboratorium Mikrobiologiczne

- Laboratorium Serologiczne
- 20. Dział Diagnostyki Obrazowej
- 21. Dział Rehabilitacji Leczniczej
 - Poradnia Rehabilitacyjna
- 22. Dział Patomorfologii
 - Pracownia Patomorfologii
 - Prosektorium
- 23. Centralna Izba Przyjęć
- 24. Szpitalny Oddział Ratunkowy
- 25. Naczelna Pielęgniarka
 - Centralna Sterylizatornia
 - Dział Epidemiologii i Higieny Szpitalnej
 -

II. Pion Zastępcy Dyrektora ds. Ekonomiczno-Eksploatacyjnych

1. Dział Głównego Księgowego
2. Dział Rozliczeń i Statystyki
3. Sekcja Umów i Zamówień Publicznych
4. Dział Logistyki
5. Dział Techniczno-Eksploatacyjny

III. Pion bezpośrednio podległy Dyrektorowi

1. Dział Zarządzania i Marketingu
2. Dział Służb Pracowniczych
3. Radcy Prawni

2. Szpital Powiatowy „Bukowiec” Samodzielny Publiczny Zespół Opieki Zdrowotnej w Kowarach, ul. Sanatoryjna 15, 58 – 530 Kowary;

3. Szpital „Wysoka Łąka” Samodzielny Publiczny Specjalistyczny Zespół Gruźlicy i Chorób Płuc w Kowarach, ul. Sanatoryjna 27, 58 – 530 Kowary.

Oddział A1 – izolowany oddział gruźlicy

Oddziału A2; B1; B2; C1; C2 – oddziały, gdzie leczy się choroby płuc, jak: astma, POCHP⁵, zapalenie płuc, zapalenie oskrzeli, krzemicę, pylicę oraz inne.

Na uwagę zasługuje Centrum Pulmonologii i Alergologii w Karpaczu S.A. To ponadregionalny ośrodek, który jest kontynuatorem wszelkich działań szpitala, który pod różnymi nazwami jest obecny na rynku usług medycznych od 55 lat.

Ośrodek udziela głównie bezpłatnych świadczeń zdrowotnych osobom objętym powszechnym ubezpieczeniem zdrowotnym z obszaru całego kraju, ale są także świadczone usługi medyczne odpłatnie.

⁵ POCHP – Przewlekła Obturacyjna Choroba Płuc

Pozostałe sfery działania ośrodka to:

- Prowadzenie szkoły przyszpitalnej dla pacjentów przebywających na leczeniu (szkoła podstawowa i gimnazjum);
- Prowadzenie szkoły niepublicznej, również w zakresie szkoły podstawowej i gimnazjum;
- Działalność konferencyjno – szkoleniowa;
- Udostępnianie rodzicom pacjentów możliwości uczestnictwa w procesie leczenia dzieci;
- Organizacja wczasów zdrowotnych, rehabilitacyjnych i odchudzających - Centrum Aktywnego Wypoczynku " Koniczynka";
- Organizacja obozów letnich i zimowych dla dzieci.

JEDNOSTKI I ODDZIAŁY CENTRUM PULMONOLOGII I ALERGOLOGII S.A. W KARPACZU

Centrum Pulmonologii i Alergologii w Karpaczu S.A NZOZ . - "Świetlana Góra" - Jednostka opieki stacjonarnej

- Oddział VI pulmonologiczny "Świetlana Góra" - Oddział pulmonologii dziecięcej
- Oddział VIII - rehabilitacji kardiologicznej - Oddział rehabilitacji kardiologicznej
- Poradnia kardiologiczna - Poradnia kardiologiczna

Centrum Pulmonologii i Alergologii w Karpaczu S.A. NZOZ - "Zarzeczce" - Jednostka opieki stacjonarnej

- Gabinet medycyny szkolnej - Gabinet medycyny szkolnej
- Gabinet pielęgniarki i położnej środowiskowo- rodzinnej - Poradnia (gabinet) pielęgniarki środowiskowej - rodzinnej
- Izba przyjęć szpitala - Izba przyjęć
- Oddział I pulmonologiczny dziecięcy - Oddział pulmonologii dziecięcej
- Oddział II pulmonologiczny dziecięcy - Oddział pulmonologii dziecięcej
- Oddział III pulmonologiczny dziecięcy - Oddział pulmonologii dziecięcej
- Oddział IV alergologii - Oddział pulmonologii dziecięcej
- Oddział V pulmonologiczny dziecięcy - Oddział pulmonologii dziecięcej
- Poradnia alergologiczna - Poradnia alergologiczna
- Poradnia lekarza POZ - Poradnia (gabinet) lekarza POZ
- Poradnia psychologiczna - Poradnia psychologiczna
- Poradnia pulmonologiczna - Poradnia pulmonologiczna
- Poradnia rehabilitacyjna - Poradnia rehabilitacyjna

Centrum Pulmonologii i Alergologii w Karpaczu S.A. NZOZ - Szklarska Poręba - Jednostka opieki stacjonarnej

- Oddział VII pulmonologiczny dziecięcy - Szklarska Poręba - Oddział pulmonologii dziecięcej

Specjalizacje:

- Alergologia
- Kardiologia
- Medycyna ogólna
- Medycyna rodzinna
- Medycyna szkolna
- Pielęgniarstwo środowiskowe i rodzinne
- Psychologia
- Pulmonologia
- Pulmonologia dziecięca
- Rehabilitacja
- Rehabilitacja kardiologiczna

4.11.0. Pomoc społeczna⁶

Podstawy prawne i zakres działania

Na terenie miasta funkcjonuje Miejski Ośrodek Pomocy Społecznej (ul. Krótka 4, 58 – 540 Karpacz). Miejski Ośrodek Pomocy Społecznej w Karpaczu jest jednostką organizacyjną gminy powołaną do realizacji zadań z zakresu pomocy społecznej Uchwałą Nr XI/60/90 Miejskiej Rady Narodowej w Karpaczu z dnia 24.04.1990 roku oraz Zarządzeniem Naczelnika Miasta Karpacza Nr 7/90 z dnia 24.05.1990 roku. Ośrodek działa w oparciu o ustawę z 12 marca 2004 roku o pomocy społecznej (Dz. U. Nr 64, poz. 593 ze zm.).

Swoim działaniem Ośrodek obejmuje obszar miasta Karpacza, na którym obecnie (stan na 31.12.2004r.) zamieszkuje 5329 osób.

MOPS zatrudnia obecnie siedem osób do obsługi świadczeń pomocy społecznej i zasiłków rodzinnych.

W ramach działalności Ośrodka znajdują się **zadania zlecone** finansowane ze środków z budżetu państwa przekazywanych przez wojewodę i **zadania własne gminy** finansowane ze środków gminy, realizowane w oparciu o ustawę o pomocy społecznej oraz zadania realizowane na podstawie szczególnych przepisów np. wypłaty zasiłków rodzinnych i pielęgnacyjnych.

Placówka posiada utrudniony dostęp dla osób niepełnosprawnych (brak podjazdów dla wózków).

Na terenie Karpacza brak jest Domu Opieki Społecznej. W razie potrzeby mieszkańcy umieszczani są w PDPS w Kowarach, Mirsku i Sosnowcu. Osobom, które nie są w stanie samodzielnie funkcjonować w środowisku ze względu na wiek, chorobę czy niepełnosprawność zapewniana jest pomoc w formie usług opiekuńczych. Usługi świadczone są przez opiekunów „Pomocnej Dłoni” z Jeleniej Góry. W 2004r. tą formą pomocy objętych zostało 15 osób.

Placówki opiekuńczo-wychowawcze funkcjonujące na terenie miasta:

Gmina nie posiada Domu Dziecka, Rodzinnego Domu Dziecka. Na terenie Karpacza znajdują się dwie Świetlice Socjoterapeutyczne, do których uczęszcza 50 dzieci.

W mieście znajdują się cztery rodziny zastępcze, w których przebywa siedmioro dzieci.

⁶ Opracowano na podstawie informacji uzyskanych w Miejskim Ośrodku Pomocy Społecznej w Karpaczu oraz dokumentu pn. „Sprawozdanie z działalności Ośrodka Pomocy Społecznej w Karpaczu za 2004 roku”

Struktura demograficzna osób korzystających z pomocy społecznej (charakterystyka rodzin i osób)

Pomocą społeczną objętych jest 596 osób w 268 rodzinach:

- 238 dzieci
- 305 osób w wieku produkcyjnym
- 53 osoby w wieku poprodukcyjnym.

Brak danych na temat struktury demograficznej osób pobierających świadczenia rodzinne, z tej formy pomocy korzystało 317 rodzin, w tym z dodatków z tytułu:

- urodzenia dziecka – 4 rodziny
- opieki nad dzieckiem w okresie korzystania z urlopu wychowawczego – 34 rodziny
- samotnego wychowywania dziecka – 173 rodziny

Budżet Miejskiego Ośrodka Pomocy Społecznej w Karpaczu w roku 2004 wynosił po zmianach:
(650988 zł), z tego:

Tabela 12. Budżet MOPS w Karpaczu w 2004 roku.

	Zadania zlecone	Zadania własne
Zasiłki i pomoc w naturze	118200	235000 (subwencja 70000)
Utrzymanie ośrodka	36533	185511 (subwencja 53487)
Usługi opiekuńcze	-	41000
Składki zdrowotne	7900	-
Świadczenia rodzinne	705051	-
Razem	867684	461511 (subwencja 123487)

UDZIELONE ŚWIADCZENIA – ZADANIA WŁASNE GMIN

Tabela 13. Udzielone świadczenia – zadania własne gmin – za rok 2004.

Formy pomocy		Liczba osób, którym decyzją przyznano świadczenia	Liczba świadczeń	Kwota świadczeń w złotych	Liczba rodzin	Liczba osób w rodzinach
0		1	2	3	4	5
RAZEM	1	210	x	273645	210	596
ZASIŁKI OKRESOWE-OGÓŁEM	2	134	736	85993	134	415
W tym:	A	3	x	15993	x	x
W tym przyznane z powodu (z wiersza 2):	B	4	x	70000	x	x
Bezrobocia	5	130	715	84080	130	403
Długotrwałej choroby	6	4	21	1913	4	12
Niepelnosprawności	7	-	-	-	-	-
Możliwości utrzymania lub nabycia uprawnień do świadczeń innych systemów zabezpieczenia społecznego	8	-	-	-	-	-
SCHRONIENIE	9	2	261	2798	2	2
POSILEK	10	20	2104	8837	16	49
W tym dla dzieci	11	20	2104	8837	16	49
UBRANIE	12	47	47	17850	47	145
USŁUGI OPIEKUŃCZE-OGÓŁEM	13	15	5938	38645	14	15
W tym: specjalistyczne	14	-	-	-	-	-
ZASIŁEK CELOWY NA POKRYCIE WYDATKÓW NA ŚWIADCZENIA ZDROWOTNE OSOBOM - MNIEMAJĄCYM DOCHODU I MOŻLIWOŚCI UZYSKANIA ŚWIADCZEŃ NA PODSTAWIE PRZEPISÓW O POWSZECHNYM UBEZPIECZENIU W NIZ.	15	-	-	-	-	-
W tym dla: Osób bezdomnych	16	-	-	-	-	-
ZASIŁKI CELOWE DNA POKRYCIE WYDATKÓW POWSTAŁYCH W WYNIKU ZDARZENIA LOSOWEGO	17	-	-	-	-	-
ZASIŁKI CELOWE W FORMIE BILETU KREDYTOWANEGO	18	-	-	-	-	-
SPRAWIENIE POGRZEBU	19	2	2	3726	2	4
W tym osobom: Bezdomnym	20	-	-	-	-	-
INNE ZASIŁKI CELOWE I W NATURZE OGÓŁEM	21	210	x	115796	210	498
W tym: Zasiłki specjalne celowe	22	27	31	13124	27	83
POMOC NA EKONOMICZNE USAMODZIELNIENIE - OGÓŁEM	23	-	x	-	-	-
W tym:	24	-	-	-	-	-
w naturze						
Zasiłki	25	-	-	-	-	-
pożyczki	26	-	-	-	-	-
PORADNICTWO SPECJALISTYCZNE /prawne, psychologiczne, rodzinne/	27	x	x	x	38	117
INTERWENCJA KRYZYSOWA	28	x	x	x	9	27
PRACA SOCJALNA	29	x	x	x	238	553

POWODY PRYZNANIA POMOCY (za 2004 rok)

Tabela 14. Powody przyznania pomocy w 2004 roku.

Powód trudnej sytuacji życiowej		Liczba rodzin		Liczba osób w rodzinach
		Ogółem	w tym: na wsi*	
0		1	2	3
UBÓSTWO	01	268	-	595
SIEROCTWO	02	-	-	-
BEZDOMNOŚĆ	03	6	-	6
POTRZEBA OCHRONY MACIERZYŃSTWA	04	13	-	37
W TYM: WIELODZIETNOŚĆ	05	-	-	-
BEZROBOCIE	06	167	-	413
NIEPEŁNOSPRAWNOŚĆ	07	42	-	105
DŁUGOTRWAŁA LUB CIĘŻKA CHOROBA	08	67	-	152
BEZRADNOŚĆ W SPRAWACH OPIEKUŃCZO- WYCHOWAWCZYCH I PROWADZENIU GOSPODARSTWA DOMOWEGO – OGÓLEM	09	102	-	316
W TYM RODZINY NIEPEŁNE	10	63	-	178
RODZINY WIELODZIETNE	11	9	-	54
PRZEMOC W RODZINIE	12	4	-	13
ALKOHOLIZM	13	43	-	88
NARKOMANIA	14	-	-	-
TRUDNOŚCI W PRZYSTOSOWANIU DO ŻYCIA PO OPUSZCZENIU ZAKŁADU KARNEGO	15	-	-	-
BRAK UMIEJĘTNOŚCI W PRZYSTOSOWANIU DO ŻYCIA MŁODZIEŻY OPUSZCZAJĄCEJ PLACÓWKI OPIEKUŃCZO - WYCHOWAWCZE	16	-	-	-
TRUDNOŚCI W INTEGRACJI OSÓB, KTÓRE OTRZYMAŁY STATUS UCHODźCY	17	-	-	-
ZDARZENIA LOSOWE	18	-	-	-
SYTUACJA KRYZYSOWA	19	-	-	-
KLĘSKA ŻYWIŁOWA LUB EKOLOGICZNA	20	-	-	-

RZECZYWISTA LICZBA RODZIN I OSÓB OBJĘTYCH POMOCA (za 2004 rok)

Tabela 15. Rzeczywista liczba rodzin i osób objętych pomocą w 2004 roku.

Wyszczególnienie		Liczba osób, którym przyznano decyzją świadczenie	Liczba rodzin		Liczba osób w rodzinach
			Ogółem	W tym na wsi	
Świadczenia przyznane w ramach zadań zleconych i zadań własnych /bez względu na ich rodzaj, formę, liczbę oraz źródło finansowania/	1	268	268	-	595
Świadczenia przyznane w ramach zadań zleconych bez względu na ich rodzaj formę, i liczbę	2	52	52	-	138
Świadczenia przyznane w ramach zadań własnych bez względu na ich rodzaj, formę i liczbę	3	210	210	-	496
Pomoc udzielana w postaci pracy socjalne – ogółem	4	x	268	-	595
W tym: Wyłącznie w postaci pracy socjalnej	5	x	30	-	42

UDZIELONE ŚWIADCZENIA – ZADANIA ZLECONE GMINOM

Tabela 16. Udzielone świadczenia – zadania zleczone gminom w 2004 roku

Formy pomocy		Liczba osób, którym przyznano decyzją świadczenie	Liczba świadczeń należnych	Kwota świadczeń wypłaconych w złotych	Liczba rodzin	Liczba osób w rodzinach
RAZEM	1	52	x	113019	52	138
ZASIŁKI STAŁE – ogółem	2	26	249	88567	26	30
W tym przyznane dla osoby:	3	25	153	55839	25	25
Samotnie gospodarującej						
Pozostającej w rodzinie	4	1	5	1580	1	2
MACIERZYŃSKI ZASIŁEK OKRESOWY	5	9	36	9429	9	28
W tym dla: Matki dziecka	6	8	32	8438	8	24
Ojca dziecka	7	1	2	991	1	4
Osoby przysposabiającej	8	-	-	-	-	-
Osoby w ramach rodziny zastępczej	9	-	-	-	-	-
ZASIŁKI CELOWE NA POKRYCIE WYDATKÓW ZWIĄZANYCH Z KLĘSKĄ ŻYWIOŁOWĄ LUB EKOLOGICZNĄ	10	-	-	-	-	-
SPECJALISTYCZNE USŁUGI OPIEKUŃCZE W MIEJSCU ZAMIESZKANIA DLA OSÓB Z ZABURZENIAMI PSYCHICZNYMI	11	-	-	-	-	-

4.12.0. Rynek pracy i bezrobocie.

4.12.1. Bezrobocie – według stanu na 31.12.2004r.

W Powiatowym Urzędzie Pracy zarejestrowanych było: **11 296** osób, w tym **5 418** kobiet.

Prawo do zasiłku posiadało: **1 871** osób, w tym **871** kobiet.

Stopa bezrobocia⁷ w Powiecie Jeleniogórskim wynosiła: **27,20%**

Struktura bezrobotnych w mieście Karpaczu

Liczba zarejestrowanych bezrobotnych ogółem: **490** osób, w tym: **238** kobiet.

Prawo do zasiłku posiadało: **85** osób, w tym **42** kobiety.

Odsetek bezrobocia⁸ w mieście Karpaczu wynosiła: **14,09%**

⁷ *Stopa bezrobocia* – w stosunku do powiatu, regionu i Polski liczona metodą: procentowy udział bezrobotnych w liczbie cywilnej ludności aktywnej zawodowo, szacowany na koniec każdego – badanego okresu.

⁸ *Odsetek bezrobocia* – udział procentowy bezrobotnych w liczbie ludności w wieku produkcyjnym liczony w stosunku do poszczególnych gmin wchodzących w skład powiatu (dla gmin wyliczono wskaźnik bezrobocia ze względu na brak danych dotyczących liczby ludności aktywnej zawodowo – niezbędnej do wyliczenia stopy bezrobocia).

Strukturę bezrobotnych według wykształcenia przedstawia tabela nr 17.

Tabela 17. Struktura bezrobotnych w mieście Karpaczu według wykształcenia.

Wykształcenie	Wyższe	Policealne i średnie zawodowe	Średnie ogólnokształcące	Zasadnicze zawodowe	Gimnazjalne i poniżej
osoby	24	79	39	140	208
w tym kobiety	16	46	28	50	98

Zwolnienia z przyczyn dotyczących zakładu pracy: **0** osób.

4.13.0. Bezpieczeństwo publiczne.⁹

Tabela 18. Bezpieczeństwo publiczne w mieście Karpaczu.

Okres		2003	2004	I – VII 2005
Ilość przestępstw stwierdzonych	ogółem	666	581	305
	w tym ilość przestępstw o charakterze kryminalnym	556	490	246
	w tym liczba przestępstw z art. 178 A § 1 i § 2 k.k. (nietrzeźwi kierujący)	62	48	43
	W tym ilość tych czynów popelnionych przez nieletnich	0	0	1
Ilość czynów karalnych stwierdzonych popelnionych przez nieletnich	ogółem	34	53	58
	Ilość nieletnich sprawców czynów karalnych	22	20	9
Ilość przestępstw stwierdzonych z Ustawy o przeciwdziałaniu narkomanii z dnia	ogółem	5	27	12

⁹ Na podstawie informacji uzyskanej w Komendzie Miejskiej Policji w Jeleniej Górze – Komisariat Policji w Karpaczu, ul. Nad Łomnicą 30, Karpacz

4.2. IDENTYFIKACJA PROBLEMÓW NA PODSTAWIE ANALIZY SWOT¹⁰

¹⁰ Na podstawie „Strategii Rozwoju Gminy Karpacz”.

Tabela 19. Analiza SWOT – Położenie, środowisko naturalne, ekologia.

4.2.1. POŁOŻENIE, ŚRODOWISKO NATURALNE, EKOLOGIA		
	WEWNĘTRZNE	ZEWNĘTRZNE
	MOCNE STRONY	SZANSE
POZYTYWNE	<ul style="list-style-type: none"> ⇒ Karkonoski Park Narodowy ⇒ mikroklimat ⇒ ochrona środowiska naturalnego ⇒ walory krajobrazowe ⇒ warunki klimatyczne umożliwiające pobyt kuracyjny ⇒ zagospodarowanie terenu ⇒ czyste środowisko naturalne ⇒ duże zalesienie ⇒ położenie geograficzne ⇒ działania proekologiczne ⇒ liczne atrakcje przyrodnicze, rezerваты, pomniki przyrody ⇒ korzystne warunki do rozwoju turystyki 	<ul style="list-style-type: none"> ⇒ bliskość granic ⇒ inwestycje ekologiczne w skali makro ⇒ wzrost dbałości o środowisko przyrodnicze ⇒ współpraca z innymi gminami w zakresie ekologii ⇒ zainteresowanie gości walorami turystyczno – przyrodniczymi
NEGATYWNE	<ul style="list-style-type: none"> ⇒ obszary zieleni zagospodarowanej ⇒ utrzymanie czystości w mieście ⇒ niewielki nacisk na dostosowanie miasta pod kątem infrastruktury ochrony środowiska ⇒ niewykorzystanie terenów zielonych ⇒ niski poziom świadomości ekologicznej mieszkańców ⇒ trudne warunki klimatyczne zimą ⇒ estetyka miasta ⇒ wykorzystanie walorów turystycznych gminy ⇒ brak wody pitnej w przypadku długiej suszy ⇒ dzikie wysypiska na terenach zielonych 	<ul style="list-style-type: none"> ⇒ korzystanie przez Jelenią Górę z wysypiska śmieci Związku Gmin Karkonoskich ⇒ nie przyjęcie Karpacza do programu Planu Krajobrazowego realizowanego przez sąsiednie gminy ⇒ skażenia ekologiczne wód ⇒ skażenia środowiska ⇒ zmiany klimatu w skali makro ⇒ lokalizacja w pobliżu gminy zakładów utylizacji szkodliwych odpadów ⇒ dziura ozonowa ⇒ kataklizmy ⇒ przemysł bez odpowiednich zabezpieczeń proekologicznych ⇒ budowa zakładów produkcyjnych szkodliwych dla środowiska ⇒ dalsza degradacja środowiska naturalnego w wyniku działalności człowieka bez zabezpieczenia właściwych funkcji komunalnych

Tabela 20. Analiza SWOT – Społeczność, potencjał ludzki, edukacja.

4.2.2. SPOŁECZNOŚĆ, POTENCJAŁ LUDZKI, EDUKACJA		
	WEWNĘTRZNE	ZEWNĘTRZNE
	MOCNE STRONY	SZANSE
POZYTYWNE	<ul style="list-style-type: none"> ⇒ centrum pneumatologii ⇒ duża mobilność mieszkańców ⇒ duży potencjał ludzi do pracy (ludność w wieku produkcyjnym) ⇒ młodzi ludzie z pomysłami ⇒ relatywnie niskie bezrobocie ⇒ wysoki stopień ludzi z wyższym wykształceniem wśród mieszkańców ⇒ zaplecze medyczne 	<ul style="list-style-type: none"> ⇒ możliwości edukacyjne ⇒ tworzenie miejsc pracy w innych gminach i poza granicami kraju ⇒ polepszenie warunków płacowych w skali makro ⇒ powstawanie nowych miejsc pracy w skali makro ⇒ zmniejszenie bezrobocia w skali makro ⇒ rozwój oświaty dostosowany do warunków UE
	SŁABE STRONY	ZAGROŻENIA
NEGATYWNE	<ul style="list-style-type: none"> ⇒ alkoholizm i patologie społeczne ⇒ brak dostępu do obiektów i terenów dla osób starszych i niepełnosprawnych ⇒ brak wspólnych celów mieszkańców miasta ⇒ mała dbałość mieszkańców o dobro gminy ⇒ mała integracja wewnętrzna ⇒ nie prowadzenie żadnych działań zmierzających do pozostania w Karpaczu młodych ludzi ⇒ nieprzystosowanie obiektów użyteczności publicznej dla potrzeb osób niepełnosprawnych ⇒ niewystarczająca ilość miejsc pracy ⇒ migracja ludności do innych miast ⇒ apatia, bierność społeczności lokalnej ⇒ służba zdrowia – brak specjalistów ⇒ ubóstwo społeczeństwa ⇒ niż demograficzny ⇒ niski poziom aktywności społecznej 	<ul style="list-style-type: none"> ⇒ wandalizm ⇒ likwidacja szkoły średniej ⇒ brak perspektyw dla młodzieży ⇒ brak pomysłu na rozwiązanie utrzymującego się bezrobocia w skali makro ⇒ zubożenie środowiska społecznego ⇒ patologie społeczne w skali makro ⇒ brak zakładów pracy w otoczeniu miasta ⇒ usługi z zakresu służby zdrowia (obniżenie poziomu) ⇒ narkomania, przestępczość ⇒ terroryzm ⇒ wysokie obciążenia z tytułu składek na ubezpieczenia społeczne ⇒ pogłębiająca się pauperyzacja społeczeństwa ⇒ niski przyrost naturalny ⇒ starzenie się społeczeństwa ⇒ zamykanie szkół ⇒ migracja ludności do większych miast ⇒ zmniejszenie bezpieczeństwa obywateli ⇒ dalszy wzrost bezrobocia w skali makro ⇒ brak środków na profilaktykę zdrowotną ⇒ konsumpcyjny tryb życia

Tabela 21. Analiza SWOT – Warunki socjalno – bytowe.

4.2.3. WARUNKI SOCJALNO - BYTOWE		
	WEWNĘTRZNE	ZEWNĘTRZNE
POZYTYWNE	<p>MOCNE STRONY</p> <p>⇒ budownictwo indywidualne</p>	<p>SZANSE</p> <p>⇒ rozwój budownictwa mieszkalnego ⇒ poprawa warunków życia mieszkańców ⇒ dofinansowanie opieki społecznej do zadań z zakresu opieki socjalnej</p>
	<p>SŁABE STRONY</p> <p>⇒ stan techniczny budynków mieszkalnych ⇒ budownictwo komunalne - rozwój ⇒ zaplecze socjalne ⇒ brak programu rewitalizacji ⇒ budynki komunalne – stan techniczny ⇒ niewystarczająca ilość mieszkań ⇒ polityka socjalna</p>	<p>ZAGROŻENIA</p> <p>⇒ pogarszające się warunki bytowe ludności w skali makro ⇒ powiększające się różnice w dochodach ludności ⇒ niekonsekwentna polityka państwa wobec terenów wiejskich</p>
NEGATYWNE		

Tabela 22. Analiza SWOT – Gospodarka, rolnictwo.

4.2.4. GOSPODARKA, ROLNICTWO		
	WEWNĘTRZNE	ZEWNĘTRZNE
	MOCNE STRONY	SZANSE
	<ul style="list-style-type: none"> ⇒ przedsiębiorczość społeczności lokalnej ⇒ tereny przeznaczone pod inwestycje ⇒ brak uciążliwego przemysłu ⇒ zakładanie rodzinnych firm ⇒ środki finansowe z UE na realizację inwestycji infrastrukturalnych 	<ul style="list-style-type: none"> ⇒ rozwój ekonomiczny kraju w skali makro ⇒ ułatwienie dotyczące rozwoju bazy gospodarczej ⇒ zwiększone zainteresowanie inwestorów zagranicznych ⇒ tworzenie nowych miejsc pracy w skali makro ⇒ pozyskiwanie środków finansowych na rozwój drobnej wytwórczości ⇒ kapitał zewnętrzny ⇒ zachowane rynki zbytu ⇒ rozwój usług ⇒ umożliwienie rozwoju drobnej przedsiębiorczości w skali makro ⇒ napływ kapitałów z zewnątrz dla rozwoju gospodarczego ⇒ wzrost inwestycji w skali makro
	SŁABE STRONY	ZAGROŻENIA
	<ul style="list-style-type: none"> ⇒ monofunkcyjność – oparcie rozwoju miasta wyłącznie na turystyce – brak alternatywy ⇒ położenie na terenach chronionych ⇒ inwestycje gospodarcze w gminie ⇒ promocja lokalnych przedsiębiorstw i produktów ⇒ czytelny system wspierania przedsiębiorczości 	<ul style="list-style-type: none"> ⇒ niestabilna sytuacja polityczna państwa ⇒ obciążenia proceduralne, podatkowe zniechęcające do podejmowania działalności ⇒ wzrost konkurencyjności ⇒ likwidacja istniejących zakładów pracy w skali makro ⇒ fabryki zanieczyszczające środowisko ⇒ zasypywanie rynku lokalnego produktami z Europy Zachodniej ⇒ hipermarkety ⇒ zła sytuacja gospodarcza w kraju ⇒ konkurencyjność innych miast ⇒ stagnacja gospodarcza ⇒ ekspansja europejskiego rynku rolnego ⇒ wzrost bezrobocia w sąsiednich gminach ⇒ zła sytuacja makroekonomiczna kraju związana z finansami publicznymi

Tabela 23. Analiza SWOT – Infrastruktura techniczna i informacyjna, komunikacja.

		4.2.5. INFRASTRUKTURA TECHNICZNA I INFORMACYJNA, KOMUNIKACJA	
		WEWNĘTRZNE	ZEWNĘTRZNE
POZYTYWNE		MOCNE STRONY	SZANSE
	⇒ ⇒ ⇒	<p>dobra infrastruktura (kanalizacja, telekomunikacja, wodociągi)</p> <p>infrastruktura narciarska (istniejąca)</p> <p>wybudowana infrastruktura sportowa (skocznie, trasa biegowa)</p>	<p>⇒ zdobywanie środków na inwestycje komunalne poprzez przynależność do Związku Gmin Karkonoskich</p> <p>⇒ związki gmin przy dużych inwestycjach</p> <p>⇒ rozwój komunikacji</p> <p>⇒ stworzenie systemu informacji inwestycyjnej</p> <p>⇒ poprawa jakości dróg w skali makro</p> <p>⇒ budowa nowej oraz modernizacja istniejącej infrastruktury technicznej</p>
NEGATYWNE		SŁABE STRONY	ZAGROŻENIA
	⇒ ⇒ ⇒ ⇒ ⇒ ⇒ ⇒ ⇒ ⇒ ⇒	<p>brak basenu</p> <p>brak obwodnicy, alternatywnej drogi do ul. Konstytucji 3-go Maja</p> <p>komunikacja lokalna</p> <p>braki w infrastrukturze społecznej, technicznej</p> <p>infrastruktura narciarska w górach (zbyt uboga)</p> <p>infrastruktura sportowa i turystyczna (zbyt mała oferta)</p> <p>komunikacja wewnętrzna</p> <p>nawierzchnie dróg (Karpacz Górny)</p> <p>parkingi</p> <p>stan techniczny infrastruktury drogowej</p> <p>małe środki finansowe na infrastrukturę drogową i okołodrogowa</p>	<p>⇒ niechęć do realizacji dużych projektów ze środków UE</p> <p>⇒ brak taniego dostępu do internetu</p> <p>⇒ eskalacja transportu drogowego</p> <p>⇒ brak komunikacji regionalnej (PKP, PKS)</p> <p>⇒ niskie nakłady finansowe na drogi powiatowe, wojewódzkie i krajowe</p> <p>⇒ brak współdziałania w realizacji przedsięwzięć np. drogowych, komunalnych z gminami ościennymi</p> <p>⇒ wzmożony ruch samochodowy</p> <p>⇒ brak środków na inwestycje</p> <p>⇒ wzrost barier w dostępie do środków inwestycyjnych</p> <p>⇒ upadek transportu publicznego</p>

Tabela 24. Analiza SWOT – Kultura, sport i turystyka.

4.2.6. KULTURA, SPORT I TURYSTYKA		
	WEWNĘTRZNE	ZEWNĘTRZNE
	MOCNE STRONY	SZANSE
POZYTYWNE	<ul style="list-style-type: none"> ⇒ atrakcje turystyczne ⇒ baza noclegowa ⇒ charakter miasta ⇒ Góra Śnieżka (najwyższy szczyt Karkonoszy) ⇒ liczna baza hotelowa, gastronomiczna ⇒ muzea ⇒ kościół WANG w Karpaczu ⇒ zachowany układ przestrzenno – architektoniczny zabudowy ⇒ rozwój agroturystyki i bazy turystycznej 	<ul style="list-style-type: none"> ⇒ podniesienie poziomu usług hotelowych ⇒ przynależność Karpacza do Dolnośląskiej Organizacji Turystycznej i wspólna promocja ⇒ rosnąca tendencja spędzania krótkich urlopów przez Polaków ⇒ tworzenie atrakcyjnych miejsc w sąsiedztwie, np. Western City, Park Miniatur ⇒ wzrost zainteresowania turystyką aktywną i wypoczynkową ⇒ zwiększenie ilości miejsc spacerowych (ścieżek rowerowych) ⇒ budowa bazy turystycznej o regionie ⇒ promocja turystyki pieszej i rowerowej ⇒ wzrost zapotrzebowania na tereny turystyczne ⇒ rozwój turystyki i usług w skali makro ⇒ napływ turystów z UE
NEGATYWNE	<ul style="list-style-type: none"> ⇒ brak deptaku ⇒ brak Domu Kultury ⇒ brak hali sportowej ⇒ infrastruktura rekreacyjna ⇒ brak kina ⇒ brak krytego basenu ⇒ miejsca do organizowania małych imprez lokalnych ⇒ brak polityki proturystycznej ⇒ brak promocji imprez kulturowych ⇒ brak Strategii Rozwoju Turystyki ⇒ ścieżki rowerowe ⇒ infrastruktura do prowadzenia i organizowania działalności kulturalnej i turystycznej ⇒ mały udział ludności w życiu kulturalnym ⇒ brak miejsc aktywnego wypoczynku (place zabaw, boiska sportowe) 	<ul style="list-style-type: none"> ⇒ inne miejscowości turystyczne ⇒ konkurencja ze strony gmin sąsiadujących ⇒ konkurencyjność innych ośrodków turystycznych ⇒ szybki rozwój turystyki zagranicznej ⇒ słaba promocja regionu ⇒ atrakcyjne położenie sąsiednich terenów wypoczynkowych ⇒ degradacja środowiska związana z działalnością człowieka ⇒ nie kultywowanie tradycji i zasobów kulturowych regionu

Tabela 25. Analiza SWOT – Warunki wspierające rozwój gospodarczy, współpraca.

4.2.7. WARUNKI WSPIERAJĄCE ROZWÓJ GOSPODARCZY, WSPÓŁPRACA		
	WEWNĘTRZNE	ZEWNĘTRZNE
	MOCNE STRONY	SZANSE
POZYTYWNE	<ul style="list-style-type: none"> ⇒ dążenie do osiągnięcia jak najlepszych wyników ⇒ dobra kondycja finansowa gminy ⇒ działalność Urzędu Miejskiego ⇒ korzystanie z funduszy unijnych przez gminę ⇒ liczne organizacje społeczne uczestniczące w życiu miasta 	<ul style="list-style-type: none"> ⇒ obecność w UE ⇒ możliwość pozyskania środków z UE na dofinansowanie inwestycji ⇒ nawiązanie współpracy z zagranicą w celu rozszerzenia oferty turystycznej ⇒ sprzyjająca polityka UE ⇒ współpraca z miastami partnerskimi ⇒ województwo o wysokiej skuteczności i świadomości pronunijnej ⇒ większa świadomość i wiedza, otwarcie „na Europę” ⇒ współpraca z partnerami zagranicznymi w projektach kulturalnych, społecznych i inwestycyjnych ⇒ związanie się z ponadregionalnymi instytucjami dla lepszego rozwoju gminy ⇒ tworzenie warunków dla pozyskania inwestorów ⇒ nawiązanie kontaktów z gminami zagranicznymi – wymiana doświadczeń
	NEGATYWNE	SŁABE STRONY
<ul style="list-style-type: none"> ⇒ brak oddziału Straży Granicznej w Karpaczu ⇒ niezauważone przez władzę wykonawczą potrzeby Stowarzyszeń ⇒ słaby kontakt z mieszkańcami ⇒ zła informacja o przedsięwzięciach gminy ⇒ brak inicjatyw gospodarczych ⇒ zaangażowanie społeczeństwa w życie gminy ⇒ brak wspierania przedsiębiorców ⇒ budżet gminy ⇒ otoczenie biznesu ⇒ brak dobrych instytucji gospodarczych, społecznych ⇒ brak inwestorów z dużym kapitałem ⇒ brak dobrych liderów 		<ul style="list-style-type: none"> ⇒ niestabilny system prawny ⇒ obciążenie gmin coraz większą liczbą zadań bez dodatkowych środków z budżetu państwa ⇒ brak współpracy ponad gminnej, ponad powiatowej i ponad regionalnej ⇒ brak komunikacji samorządów ⇒ niezrozumienie problemów gminy przez województwo ⇒ zlecenie gminom wielu zadań, które wykraczają poza możliwości budżetowe ⇒ obojętność władz rządzących ⇒ niejasne, niespójne przepisy prawa ⇒ brak synchronizacji planistycznej na wszystkich szczeblach ⇒ niestabilność przepisów podatkowych ⇒ bałagan organizacyjny w strukturach i kompetencjach organów władzy ⇒ konkurencyjność innych gmin, np. w przyciąganiu inwestorów ⇒ trudności w pozyskiwaniu środków na rozwój gminy ⇒ zbyt duże obciążenie podatkowe ⇒ niedofinansowanie małych i średnich przedsiębiorstw ⇒ zła sytuacja makroekonomiczna kraju związana z finansami publicznymi ⇒ korupcja ⇒ system finansowania samorządu

5.0. ZADANIA POLEGAJĄCE NA POPRAWIE SYTUACJI NA DANYM OBSZARZE

5.1. CELE I KIERUNKI DZIAŁANIA

OBSZARY I HIERARCHIZACJA CELÓW

Cele wraz z kierunkami działania zostały podzielone na obszary strategiczne. Obszary strategiczne są najistotniejszymi polami działania miasta, jednocześnie wytyczają kierunki prac na najbliższe lata. Działalność miasta Karpacza koncentrować będzie się na pięciu obszarach:

- EKOLOGII
- GOSPODARCE
- INFRASTRUKTURZE
- PRZESTRZENI
- SPOŁECZNOŚCI

Tablica celów w poszczególnych obszarach (przestrzeń, gospodarka, ekologia, infrastruktura, społeczność) uporządkowuje pod względem ważności i znaczenia dla rozwoju poszczególne zidentyfikowane cele.

Priorytety - w każdym z tych obszarów (trzy cele) to takie cele, bez których utrzymanie obecnego status quo (rozwoju danego obszaru) nie jest możliwe.

Cele pierwszorzędne to cele, które w skrócie można określić jako cele prorozwojowe (ich realizacja przyspieszy rozwój danego obszaru).

Cele drugorzędne to cele, które są ważne dla danego obszaru, ale czas i tempo realizacji tych celów zależy od uwarunkowań zewnętrznych i wewnętrznych możliwości finansowania (cele rezerwowe).

Kierunki działania zmierzające do realizacji poszczególnych celów strategicznych przedstawiono poniżej dla każdego z celów w układzie tabelarycznym.

Tabela 26. Cele i kierunki działania – obszar **EKOLOGIA**.

5.1.1. EKOLOGIA

Priorytety

<i>Rozszerzenie zakresu działalności MZGKiM* o nowe technologie dotyczące segregacji odpadów.</i>			<i>Lepiej wykorzystać obecność w UE oraz szanse związane z pozyskiwaniem środków z funduszy strukturalnych.</i>			<i>Podjąć działania w kierunku budowy i modernizacji infrastruktury technicznej.</i>		
Kierunki działania			Kierunki działania			Kierunki działania		
Segregacja u źródła.	Włączenie MZGKiM* w realizację programu ochrony środowiska.	Zakup nowego sprzętu i środków transportu.	Systematyczne przygotowywanie projektów infrastrukturalnych pod kątem działań określonych funduszami UE w zakresie ochrony środowiska.	Zwiększenie świadomości poczucia obowiązku ochrony środowiska.	Budowa nowoczesnych ujęć wodociągowych i stacji uzdatniania wody.	Rozbudowa sieci kanalizacyjnej.	Modernizacja i rozbudowa sieci wodociągowych.	Monitoring i systematyczna likwidacja szamb (zbiorników bezodpływowych).
Cele pierwszorzędne								
<i>Podjąć działania na rzecz wielokierunkowego rozwoju miasta według zasad zrównoważonego rozwoju.</i>			<i>Stworzyć warunki do wykorzystania odnawialnych źródeł energii.</i>			<i>Podjąć działania w kierunku budowy ścieżek spacerowych, edukacyjnych i rowerowych.</i>		
Kierunki działania			Kierunki działania			Kierunki działania		
Ulgi podatkowe dla branż prorozwojowych i o charakterze zanikowym, a niezbędnych dla miasta działających zgodnie z zasadami ochrony środowiska.	Program rozwoju przedsiębiorczości zgodny z ochroną zasobów naturalnych.	Tworzenie nowych produktów turystycznych zgodnych z polityką ochrony zasobów przyrodniczych.	Wykorzystanie energii wodnej – studium uwarunkowań`	Energia wiatrowa – ocena możliwych lokalizacji.	Kolektory słoneczne – ocena możliwych zastosowań na terenie Karpacza.	Wytyczenie tras na terenie miasta.	Wykorzystanie już istniejących ścieżek poprzez lepsze ich oznaczenie i promocję.	Trasa rowerowa Karpacz – Jelenia Góra.
Cele drugorzędne								
<i>Lepiej wykorzystać walory przyrodnicze i klimatyczne.</i>			<i>Wykorzystać położenie w Karkonoskim Parku Narodowym dla ochrony przyrody w samym mieście.</i>			<i>Edukować mieszkańców miasta i turystów w zakresie przyjętych zasad korzystania ze środowiska naturalnego.</i>		

* - MZGKiM – Miejski Zakład Gospodarki Komunalnej i Mieszkaniowej

Tabela 27. Cele i kierunki działania – obszar GOSPODARKA.

5.1.2. GOSPODARKA

Priorytety								
<i>Zwiększyć ofertę kulturalno – turystyczną miasta.</i>			<i>Podjąć działania w kierunku poprawy układu komunikacyjnego Karpacza.</i>			<i>Podjąć działania w kierunku budowy infrastruktury sportowo – rekreacyjnej.</i>		
Kierunki działania			Kierunki działania			Kierunki działania		
Stworzenie struktury pozaurzędowej dla organizacji kulturalnych imprez masowych.	Budowa teatru letniego z zapleczem usługowym.	Dom Kultury.	Alternatywne drogi do ulicy Konstytucji 3-go Maja.	Strategia komunikacji wewnętrznej.	Zwiększenie liczby miejsc postojowych.	Sala sportowa.	Zwiększenie ilości wyciągów narciarskich.	Tory saneczkowe.
Cele pierwszorzędne								
<i>Podjąć działania w kierunku rewitalizacji budynków mieszkalnych na terenie miasta.</i>			<i>Podjąć działania w kierunku budowy i modernizacji infrastruktury technicznej sprzyjającej rozwojowi gospodarczemu</i>			<i>Zwiększyć ofertę turystyczną miasta Karpacza.</i>		
Kierunki działania			Kierunki działania			Kierunki działania		
Lokalny Program Rewitalizacji.	Docieplenie i odnowa elewacji obiektów komunalnych.	Rewitalizacja zabytkowych obszarów miasta.	Sieć kanalizacyjna i wodociągowa w obszarach przyszłej zabudowy mieszkaniowej.	Drogi dojazdowe do obszarów proinwestycyjnych.	Centrum Konferencyjno – Kongresowe.	Reaktywacja bazy rekreacyjno – wypoczynkowej.	Stworzenie wyróżniającej marki Karpacza.	Aktywna promocja Karpacza w kraju i zagranicą.
Cele drugorzędne								
<i>Podjąć działania w kierunku zwiększenia integracji i poczucia wspólnoty lokalnej społeczności.</i>			<i>Podjąć działania w kierunku zapewnienia skutecznego rozwoju gospodarczego gminy ze skutkiem stworzenia nowych miejsc pracy dla absolwentów i mieszkańców Karpacza.</i>			<i>Podjąć działania w kierunku pozyskiwania partnerów i instytucji wspierających rozwój miasta.</i>		

Tabela 28. Cele i kierunki działania – obszar INFRASTRUKTURA.

5.1.3. INFRASTRUKTURA

PRIORYTETY								
<i>Podjąć działania w kierunku budowy i modernizacji infrastruktury drogowej.</i>			<i>Podjąć działania w kierunku budowy infrastruktury rekreacyjno – wypoczynkowej.</i>			<i>Podjąć działania w kierunku poprawy komunikacji wewnętrznej miasta.</i>		
Kierunki działania (inwestycje)			Kierunki działania (inwestycje)			Kierunki działania (inwestycje)		
Ciągi piesze i pieszojezdne.	Obwodnica.	Parkingi, miejsca postojowe.	Nartostrady i tory saneczkowe.	Zamknięte wielofunkcyjne obiekty sportowe (hala).	Centra rekreacyjno – wypoczynkowe w otwartej przestrzeni.	Utworzenie komunikacji wewnętrznej – busy.	Ograniczenie ruchu pojazdów w wydzielonych częściach miasta.	Reorganizacja ruchu pojazdów mechanicznych w obrębie miasta.
CELE PIERWSZORZĘDNE								
<i>Podjąć działania w kierunku rewitalizacji substancji mieszkaniowej.</i>			<i>Podjąć działania w kierunku zachowania dziedzictwa kulturowego miasta.</i>			<i>Podjąć działania w kierunku wykorzystania odnawialnych źródeł energii.</i>		
Kierunki działania (inwestycje)			Kierunki działania (inwestycje)			Kierunki działania (inwestycje)		
Adaptacja obiektów publicznych (wyłączonych z użytkowania) na mieszkania socjalne.	Rewitalizacja budynków wzdłuż ul. Konstytucji 3-go Maja.	Centrum wraz z budynkami będącymi w zarządzie MZGKiM.	Identyfikacja i budowa bazy danych obiektów zabytkowych, wartości materialnych i prawnych będących dziedzictwem kulturowym Karpacza.	Renowacja starej zabudowy Karpacza.	Kultywowanie tradycji kulturowych wraz z promocją lokalnych twórców ludowych i artystów.	Modernizacja i budowa turbin wodnych.	Budowa elektrowni wiatrowych.	Promocja nowych technik grzewczych opartych na paliwach ekologicznych.

Tabela 29. Cele i kierunki działania – obszar PRZESTRZEŃ.

5.1.4. PRZESTRZEŃ

Priorytety								
<i>Promować walory przyrodnicze miasta i tworzyć zorganizowane obszary dla wypoczynku i rekreacji.</i>			<i>Podjąć działania w kierunku budowy nowej i lepszego wykorzystania istniejącej bazy sportowej.</i>			<i>Wykorzystać położenie miasta w obszarze Karkonoskiego Parku Narodowego.</i>		
Kierunki działania			Kierunki działania			Kierunki działania		
Skanseny kultury dolnośląskiej i Karkonoszy.	Punkty widokowe.	Ścieżki edukacyjne i spacerowe.	Trasy biegowej.	Tory saneczkowe.	Remont skoczni i budowa skoczni igielitowej.	Ochrona i zabezpieczenie istniejących walorów przyrodniczych – krajobrazowych.	Tworzenie wspólnych projektów (produktów) Karpacz – Zarząd KPN*.	Wspólna promocja miasta i KPN.
Cele pierwszorzędne								
<i>Stworzyć warunki do integracji przestrzeni społecznej i gospodarczej z m. Jelenia Góra.</i>			<i>Umożliwić integrację przestrzeni turystycznej i gospodarczej z członkami Związku Gmin Karkonoskich.</i>			<i>Podjąć działania w kierunku lepszego wykorzystania przygranicznego położenia.</i>		
Kierunki działania			Kierunki działania			Kierunki działania		
Wspólny program promocji turystycznej i gospodarczej obydwu miast.	Cykl wspólnych programów kulturalnych i imprez artystycznych.	Współpraca miasta ze środowiskami naukowymi Jeleniej Góry – analiza poszczególnych sektorów gospodarczych miasta, tworzenie projektów rozwojowych (prace magisterskie, doktoranckie itp.).	Program wspólnej promocji produktów turystycznych.	Wspólna strefa aktywności gospodarczej.	Określenie obszarów współzawodnictwa dla uzyskania efektu konkurencyjności.	Promocja Karpacza w przygranicznych miejscowościach turystycznych Republiki Czeskiej.	Wytworzenie elementów (obszarów) rywalizacji (imprezy sportowe) dla podniesienia atrakcyjności pogranicza.	Wspólne imprezy kulturalne po jednej i drugiej stronie granicy.

* - KPN – Karkonoski Park Narodowy

Tabela 30. Cele i kierunki działania – obszar SPOŁECZNOŚĆ.

5.1.5. SPOŁECZNOŚĆ

PRIORYTETY								
<i>Podjąć działania w kierunku zwiększenia integracji i poczucia wspólnoty lokalnej społeczności.</i>			<i>Podjąć działania w kierunku integracji władz lokalnych z organizacjami pozarządowymi dla organizacji wspólnych przedsięwzięć prorozwojowych.</i>			<i>Wspierać przedsiębiorczość społeczności lokalnej.</i>		
Kierunki działania			Kierunki działania			Kierunki działania		
Program inicjowania i wspierania organizacji pozarządowych.	Identyfikacja i szkolenia lokalnych liderów dla realizacji społecznych projektów.	Utworzenie silnego i kreatywnego produktu informacji lokalnej.	Ustalenie zasad realizacji zamierzeń w ramach PPP*.	Włączenie organizacji pozarządowych dla corocznie aktualizowanych Programów Operacyjnych miasta.	Czytelny system wsparcia struktur pozarządowych.	Inicjowanie przedsięwzięć na rzecz samozatrudnienia (współpraca z PUP**).	Czytelny system wsparcia prawnego – organizacyjnego ze strony miasta w kierunku osób rozpoczynających działalność na terenie Karpacza.	Wspieranie działań o charakterze „non profit” inicjowanych przez lokalną społeczność.
CELE PIERWSZORZĘDNE								
<i>Podjąć działania w kierunku zagospodarowania czasu wolnego dzieci i młodzieży.</i>			<i>Zwiększyć ofertę kulturalno – rozrywkową dla mieszkańców miasta i turystów.</i>			<i>Podjąć działania w kierunku zmniejszenia bezrobocia i jego ujemnych skutków.</i>		
Kierunki działania			Kierunki działania			Kierunki działania		
Wspieranie przez miasto rozwoju wszystkich podmiotów w mieście działających na rzecz kultury i jej propagowania.	Place zabaw z otwartymi obiektami sportowymi.	Zajęcia pozalekcyjne w istniejących placówkach oświatowych.	Teatr letni – propozycja dla teatrów profesjonalnych i amatorskich.	Cykliczne imprezy artystyczne (powtarzalne) z budowaniem tradycji i ich marki (festiwale).	Wykorzystać obecność znanych postaci świata kultury, nauki i polityki dla organizacji spotkań z mieszkańcami i turystami.	Stworzenie czytelnego systemu podatków lokalnych dla tworzących nowe miejsca pracy.	Skutecznie realizować strategię rozwiązywania problemów społecznych.	Przeciwdziałać zatrudnieniu w szarej strefie.
CELE DRUGORZĘDNE								
<i>Podjąć działania w kierunku rozszerzenia oferty oświatowej szkoły ponadgimnazjalnej dostosowanej do warunków i potrzeb rynku pracy.</i>			<i>Podjąć działania w kierunku zwiększenia bezpieczeństwa publicznego.</i>			<i>Umożliwić pełny dostęp do świadczeń medycznych podstawowych i specjalistycznych mieszkańcom miasta i turystom.</i>		

* - PPP – Partnerstwo Publiczno – Prywatne

** - PUP – Powiatowy Urząd Pracy

5.2. WYBRANY WARIANT ROZWOJU

**[LISTA ZADAŃ (CELÓW) DO ZREALIZOWANIA
WYNIKAJĄCYCH Z HIERARCHII WAŻNOŚCI]**

KOMENTARZ DO WYBRANEGO WARIANTU ROZWOJU

W poszczególnych obszarach życia społeczno - gospodarczego (gospodarka, przestrzeń, ekologia, infrastruktura, społeczność) wskazano 39 celów, które są podstawą prawidłowego rozwoju społeczno-gospodarczego miasta Karpacza. Cele te wypełniają realizację przyjętej misji do roku 2015.

Spśród wszystkich dotąd sformułowanych celów przy określaniu wariantu posłużono się czternastoma celami wybranymi jako najważniejsze bez względu na to, do jakiego wcześniej obszaru zostały zakwalifikowane.

Dwa najważniejsze z tych czternastu celów określono mianem **priorytetu** dla rozwoju społeczno-gospodarczego miasta.

Celom tym przypisano **50 %** środków **potencjału inwestycyjnego*** Miasta Karpacza.

Kolejne cztery cele określono mianem **celów pierwszorzędnych**, dla których realizacji przeznaczona jest **35%** tegoż potencjału.

Dla wskazanych niżej ośmiu **celów drugorzędnych** przeznaczono **15%** tzw. potencjału inwestycyjnego.

Każdemu celowi w wybranym wariantcie rozwoju przypisano jeden z czterech charakterów odpowiadających skutkom, jakie będzie wywoływała pełna realizacja tego celu. Zidentyfikowano cztery możliwe charakterystyczne skutki oddziaływania tj. prospołeczny, prokonkurencyjny, proedukacyjny i proinnowacyjny.

Wybrany wariant rozwoju społeczno-gospodarczego Miasta Karpacza dzielący się na dwa priorytety, cztery cele pierwszorzędne oraz osiem celów drugorzędnych (schemat wybranego wariantu przedstawia tabela nr 31) można określić jako wariant o charakterze prokonkurencyjnym z silnymi akcentami proedukacyjnymi i prospołecznymi wyrażonymi celami pierwszorzędnymi.

Wybrany wariant rozwoju ma za zadanie zhierarchizowanie celów i jest podstawą podziału środków potencjału inwestycyjnego w Planie Rozwoju Lokalnego Miasta Karpacza na lata 2005 – 2006 oraz na następny okres przyjętego budżetu Unii Europejskiej podziału Funduszy Strukturalnych UE do roku 2013.

Dodatkowo każdy cel w wybranym wariantcie rozwoju oznaczono symbolami od I A do I B w przypadku priorytetów, II A – II D w przypadku celów pierwszorzędnych i od III A do III H przy celach drugorzędnych.

Oznaczenia te znajdują dalsze zastosowanie w procesie przyporządkowywania programów operacyjnych do poszczególnych celów w wybranym wariantcie rozwoju gminy.

** przez pojęcie "potencjał inwestycyjny" określa się wszystkie środki finansowe wpływające do gminy (budżet gminy, dotacje, subwencje, darowizny, kapitał prywatny), poprzez które realizuje się programy operacyjne i projekty wypełniające założenia strategii*

WYBRANY WARIANT ROZWOJU

Tabela 31 Wybrany wariant rozwoju miasta Karpacza

PRIORYTETY	Podjąć działania w kierunku budowy i modernizacji infrastruktury technicznej. I A		Podjąć działania w kierunku budowy infrastruktury rekreacyjno – wypoczynkowej. I B	
CELE PIERWSZORZĘDNE	Podjąć działania w kierunku rewitalizacji substancji mieszkaniowej. II A	Zwiększyć ofertę kulturalno – rozrywkową dla mieszkańców miasta i turystów. II B	Podjąć działania w kierunku poprawy komunikacji wewnętrznej. II C	Podjąć działania w kierunku budowy i modernizacji infrastruktury drogowej. II D
CELE DRUGORZĘDNE	Podjąć działania w kierunku zwiększenia integracji i poczucia wspólnoty lokalnej społeczności. III A	Lepiej wykorzystać obecność w UE oraz szanse związane z pozyskiwaniem środków z funduszy strukturalnych. III B		Wspierać przedsiębiorczość społeczności lokalnej. III C
	Wykorzystać położenie miasta w obszarze Karkonoskiego Parku Narodowego. III D	Podjąć działania w kierunku lepszego wykorzystania przygranicznego położenia. III E		Zwiększyć ofertę turystyczną miasta Karpacza. III F
	Podjąć działania w kierunku zmniejszenia bezrobocia i jego ujemnych skutków. III G		Podjąć działania w kierunku zagospodarowania czasu wolnego dzieci i młodzieży. III H	

6.0. REALIZACJA ZADAŃ I PROJEKTÓW

Dla usystematyzowania w układzie tabelarycznym przedstawiono oznaczenia każdego programu. Zadania występujące w kartach poszczególnych projektów wraz z tymi projektami są przyporządkowane do poszczególnych programów. Programy zostały przypisane jednemu z czternastu strategicznych celów oznaczonych literami od I A do III H, jak w Wybranym Wariacie Rozwoju (str. 75).

6.1. PROGRAMY OPERACYJNE I ICH OZNACZENIE

Tabela 32 Tabela programów operacyjnych wraz z oznaczeniem

Numer programu	Nazwa programu	Przyporządkowanie programu do określonego celu
1.	„Program rozwoju infrastruktury rekreacyjno – wypoczynkowej”	Program numer I B/1
2.	„Program zagospodarowania obszarów turystycznych”	Program numer I B/2
3.	„Program rozbudowy i modernizacji infrastruktury wodno - kanalizacyjnej”	Program numer I A/3
4.	„Program poprawy infrastruktury łączności”	Program numer II C/4
5.	„Program rozbudowy i modernizacji oczyszczalni ścieków w mieście Karpaczu”	Program numer I A/5
6.	„Program restrukturyzacji i modernizacji usług komunalnych na terenie miasta Karpacza”	Program numer II A/6
7.	„Gminny program przeciwdziałaniu bezrobociu i apatii społecznej”	Program numer III G/7
8.	„Program profilaktyki i promocji zdrowia”	Program numer IV/8
9.	„Program promocji miasta Karpacza”	Program numer II B/9
10.	„Program wykorzystania walorów miasta Karpacza na potrzeby turystyki”	Program numer III D/10
11.	„Program zabezpieczenia logistycznego na potrzeby sytuacji kryzysowych”	Program numer IV/11
12.	„Program zwiększenia bezpieczeństwa publicznego”.	Program numer IV/12
13.	„Program poprawy infrastruktury drogowej”	Program numer II D/13
14.	„Program budowy i modernizacji istniejącej sieci i urządzeń wodno - kanalizacyjnych”	Program numer I A/14
15.	„Program identyfikacji i promocji gruntów położonych na terenie miasta Karpacza – atrakcyjnych pod kątem zagospodarowania gospodarczego”	Program numer III C/15
16.	„Program rozwoju sieci placówek oświatowych oraz sportowo – rekreacyjnych na terenie miasta Karpacza”	Program numer III H/16
17.	„Program ochrony środowiska naturalnego miasta Karpacza”	Program numer III D/17
18.	„Program partnerstwa publiczno – prywatnego”	Program numer IV/18
19.	„Program pomocy rodzinom wielodzietnym i patologicznym”	Program numer IV/19
20.	„Program zagospodarowania wolnych terenów inwestycyjnych”	Program numer III C/20
21.	„Program rozwoju sieci placówek i usług o charakterze kulturalnym”	Program numer II B/21
22.	Program rozwoju turystyki w mieście Karpaczu”	Program numer III F/22
23.	Program rewitalizacji obiektów zabytkowych znajdujących się na terenie miasta”	Program numer II A/23
24.	„Program poprawy komunikacji wewnętrznej”	Program numer II C/24

Powyższe nazwy programów operacyjnych wynikają z wcześniej opracowanego dokumentu pn. „Strategia Rozwoju Gminy Karpacz”.

W zestawieniu programów operacyjnych w tabeli 6.1. wyróżniono te programy operacyjne, które zawierają projekty i zadania powstałe wskutek złożonych Wniosków Przedsięwzięć Inwestycyjnych.

Pozostałe programy operacyjne, których treść jest zgodna z intencjami zawartymi w celach strategicznych dokumentu pn. „Strategia Rozwoju Gminy Karpacz” nie posiadają zidentyfikowanych zadań po pierwszym etapie składania wniosków.

Programy te mogą być uzupełnione w kolejnych latach o zadania, które będą wynikały ze składanych Wniosków Przedsięwzięć Inwestycyjnych każdego roku, zgodnie z Zarządzeniem nr 153/05 Burmistrza Miasta Karpacza z dnia 29.06.2005 roku w sprawie opracowania Planu Rozwoju Lokalnego Miasta Karpacza

Szczegółowy wykaz wszystkich programów operacyjnych wraz z projektami i podporządkowanymi zadaniami znajduje się w dokumencie pn. „Wieloletni Plan Inwestycyjny Gminy Karpacz na lata 2005 – 2013”.

**6.2. WIELOLETNI PLAN INWESTYCYJNY
NA LATA 2005-2006 ORAZ 2007-2013
(ZINTEGROWANA TABELA ZADAŃ)**

WSTĘP

Zintegrowana Tabela Wieloletniego Planu Inwestycyjnego zawiera przedsięwzięcia inwestycyjne, które wcześniej zostały zamieszczone w „Programach Operacyjnych” na podstawie sporządzonych Wniosków Przedsięwzięć Inwestycyjnych¹¹.

Z kilkudziesięciu zadań zamieszczonych w Programach Operacyjnych wybrano do tabeli WPI te przedsięwzięcia, które uzyskały najwyższą ocenę na podstawie przeprowadzonej analizy, opartej na przyjętych Kryteriach Oceny Zadań (załącznik nr 4 do Zarządzenia nr 153/05 Burmistrza Miasta Karpacza z dnia 29.06.2005 roku).

Umieszczone w WPI przedsięwzięcia zostały zaplanowane na lata 2005 – 2013, a zadania, które miały być finansowane przy udziale Funduszy Strukturalnych, w tym przede wszystkim Zintegrowanego Programu Operacyjnego Rozwoju Regionalnego (w latach 2004 - 2006) oraz Regionalnego Programu Operacyjnego (w latach 2007 – 2013), oznaczono w kolumnie „źródła dofinansowania” dla podkreślenia sposobu ich finansowania (z udziałem środków zewnętrznych).

Przedsięwzięcia, które nie otrzymają wsparcia ze strony Funduszy Strukturalnych mogą być realizowane w ramach ustalonej hierarchii zadań w tabeli WPI przy udziale środków własnych, kredytu, obligacji komunalnych lub środków pochodzących z umów o charakterze partnerstwa publiczno – prywatnego.

W innym przypadku zadania te winny być wykreślone z tabeli WPI (po nie otrzymaniu dotacji z Funduszy Strukturalnych), ponieważ analiza finansowa budżetu gminy, jak i projekcje przyszłych przychodów nie dają możliwości finansowania tych przedsięwzięć w oparciu tylko o środki własne.

¹¹ Programy Operacyjne wchodzi w skład dokumentu pn. „Wieloletni Plan Inwestycyjny Gminy Karpacz na lata 2005 – 2013”

WIELOLETNI PLAN INWESTYCYJNY MIASTA KARPACZA NA LATA 2005-2013*

Tabela 33 Tabela Wieloletniego Planu Inwestycyjnego Miasta Karpacza na lata 2005 – 2013

Lp.	Nazwa zadania	Nazwa jednostki realizującej	Termin realizacji		Źródła finansowania	Łączne nakłady	Dotychczasowe nakłady (poniesione do końca 2006r.)	Lata					
			rozp.	zak.				2007	2008	2009	2010	2011	2012
INWESTYCJE													
1.	Ekologiczne zagospodarowanie wysypiska odpadów Ściągny - Kostrzyca	Urząd Miejski w Karpaczu	2004	2005	ogółem	395 000	395 000						
					środki UE*								
					środki BP**								
					śr. własne	395 000	395 000						
					w tym								
					budget gminy	395 000	395 000						
					fundusz***								
					śr. jednostki real.****								
2.	Rozbudowa Szkoły Podstawowej na siedzibę Gimnazjum	Urząd Miejski w Karpaczu		2005	ogółem	4 769 357	4 769 357						
					środki UE*								
					środki BP**	730 514	730 514						
					śr. własne	4 038 843	4 038 843						
					w tym								
					budget gminy	2 228 843	2 228 843						
					fundusz***								
					śr. jednostki real.****								
3.	Rozbudowa cmentarza komunalnego	Urząd Miejski w Karpaczu		2005	ogółem	438 089	438 089						
					środki UE*								
					środki BP**								
					śr. własne	438 089	438 089						
					w tym								
					budget gminy	438 089	438 089						
					fundusz***								
					śr. jednostki real.****								
pożyczka/kredyt													

PLAN ROZWOJU LOKALNEGO
GMINY KARPACZ

Lp.	Nazwa zadania	Nazwa jednostki realizującej	Termin realizacji		Źródła finansowania	Łączne nakłady	Dotychczasowe nakłady (poniesione do końca 2006r.)	Lata						
			rozp.	zak.				2007	2008	2009	2010	2011	2012	2013
4.	Realizacja projektu pn. "Wzrost atakcyjności inwestycyjnej gminy Karpacz poprzez rozbudowę infrastruktury ochrony środowiska" - roboty budowlane	Urząd Miejski w Karpaczu		2006	ogółem	15 079 554	15 079 554							
					środki UE*	9 493 648	9 493 648							
					środki BP**									
					śr. własne	5 585 906	5 585 906							
					w tym									
					budżet gminy	82 603	82 603							
					fundusz***	2 385 303	2 385 303							
					śr. jednostki real.****									
5.	Inżynier Kontraktu	Urząd Miejski w Karpaczu		2006	ogółem	675 880	675 880							
					środki UE*									
					środki BP**									
					śr. własne	675 880	675 880							
					w tym									
					budżet gminy	675 880	675 880							
					fundusz***									
					śr. jednostki real.****									
6.	Przesył ścieków do Kowar	Urząd Miejski w Karpaczu	2005	2006	ogółem	151 496	151 496							
					środki UE*									
					środki BP**									
					śr. własne	151 496	151 496							
					w tym									
					budżet gminy	151 496	151 496							
					fundusz***									
					śr. jednostki real.****									
7.	KSKS Spółność (Karkonoski System Kanalizacji Sanitarnej Spółność)	Urząd Miejski w Karpaczu	2005	2006	ogółem	437 683	437 683							
					środki UE*									
					środki BP**									
					śr. własne	437 683	437 683							
					w tym									
					budżet gminy	437 683	437 683							
					fundusz***									
					śr. jednostki real.****									
pożyczka/kredyt														

PLAN ROZWOJU LOKALNEGO
GMINY KARPACZ

Lp.	Nazwa zadania	Nazwa jednostki realizującej	Termin realizacji		Źródła finansowania	Łączne nakłady	Dotychczasowe nakłady (poniesione do końca 2006r.)	Lata						
			rozp.	zak.				2007	2008	2009	2010	2011	2012	2013
8.	Odpłatne przejęcie kanalizacji w ul. Wolnej	Urząd Miejski w Karpaczu	2004	2006	ogółem	47 800	47 800							
					środki UE*									
					środki BP**									
					śr. własne	47 800	47 800							
					w tym									
					budżet gminy	47 800	47 800							
					fundusz***									
9.	Przebudowa zespołu budynków byłej Szkoły Podstawowej w Karpaczu przy ul. Konstytucji 3-go Maja 35 z przeznaczeniem na Przedszkole	Urząd Miejski w Karpaczu	2006	2008	ogółem	2 130 000	70 000	1 110 000	950 000					
					środki UE*									
					środki BP**									
					śr. własne	2 130 000	70 000	1 110 000	950 000					
					w tym									
					budżet gminy	1 020 000	70 000		950 000					
					fundusz***									
10.	Odpłatne przejęcie kanalizacji sanitarnej w ul. Na Śnieżkę	Urząd Miejski w Karpaczu	2005	2005	ogółem	7 851	7 851							
					środki UE*									
					środki BP**									
					śr. własne	7 851	7 851							
					w tym									
					budżet gminy	7 851	7 851							
					fundusz***									
11.	Przebudowa ul. Dolnej w Karpaczu	Urząd Miejski w Karpaczu	2006	2006	ogółem	1 000 000	1 000 000							
					środki UE*									
					środki BP**									
					śr. własne	1 000 000	1 000 000							
					w tym									
					budżet gminy	1 000 000	1 000 000							
					fundusz***									

PLAN ROZWOJU LOKALNEGO
GMINY KARPACZ

Lp.	Nazwa zadania	Nazwa jednostki realizującej	Termin realizacji		Źródła finansowania	Łączne nakłady	Dotychczasowe nakłady (poniesione do końca 2006r.)	Lata						
			rozp.	zak.				2007	2008	2009	2010	2011	2012	2013
12.	Przebudowa ul. Nad Łomnicą	Urząd Miejski w Karpaczu	2006	2007	ogółem	2 056 000	1 000 000	1 056 000						
					środki UE*									
					środki BP**									
					śr. własne	2 056 000	1 000 000	1 056 000						
					w tym									
					budżet gminy	1 300 000	1 000 000	300 000						
					fundusz***									
					śr. jednostki real.****									
13.	Odpłatne przejęcie przyłącza wodociągowego w ul. Kowarskiej	Urząd Miejski w Karpaczu	2006	2006	ogółem	756 000		756 000						
					środki UE*									
					środki BP**									
					śr. własne	38 500	38 500							
					w tym									
					budżet gminy	38 500	38 500							
					fundusz***									
					śr. jednostki real.****									
14.	Budowa boiska wielofunkcyjnego 19x32	Urząd Miejski w Karpaczu	2006	2007	ogółem	131 450	130 000	1 450						
					środki UE*									
					środki BP**									
					śr. własne	131 450	130 000	1 450						
					w tym									
					budżet gminy	131 450	130 000	1 450						
					fundusz***									
					śr. jednostki real.****									
15.	Wykonanie oświetlenia na ul. Myśliwskiej	Urząd Miejski w Karpaczu	2004	2007	ogółem	275 000	218 000	57 000						
					środki UE*									
					środki BP**									
					śr. własne	275 000	218 000	57 000						
					w tym									
					budżet gminy	223 000	218 000	5 000						
					fundusz***									
					śr. jednostki real.****									
pożyczka/kredyt	52 000		52 000											

PLAN ROZWOJU LOKALNEGO
GMINY KARPACZ

Lp.	Nazwa zadania	Nazwa jednostki realizującej	Termin realizacji		Źródła finansowania	Łączne nakłady	Dotychczasowe nakłady (poniesione do końca 2006r.)	Lata						
			rozp.	zak.				2007	2008	2009	2010	2011	2012	2013
16.	Budowa ul. Parkowej	Urząd Miejski w Karpaczu	2007	2011	ogółem	10 200 000		500 000	700 000	3 000 000	3 000 000	3 000 000		
					środki UE*	7 650 000				2 550 000	2 550 000	2 550 000		
					środki BP**									
					śr. własne	2 550 000		500 000	700 000	450 000	450 000	450 000		
					w tym									
					budżet gminy	2 050 000			700 000	450 000	450 000	450 000		
					fundusz***									
					śr. jednostki real.****									
17.	Uszczelnienie istniejącej sieci kanalizacji w ilości ok. 1,6 km	Urząd Miejski w Karpaczu	2007	2007	pożyczka/kredyt	500 000		500 000						
					ogółem	500 000		500 000						
					środki UE*									
					środki BP**									
					śr. własne	500 000		500 000						
					w tym									
					budżet gminy									
					fundusz***									
18.	Budowa kanalizacji sanitarnej w ul. Grzybowej	Urząd Miejski w Karpaczu	2007	2007	pożyczka/kredyt	500 000		500 000						
					ogółem	180 000		180 000						
					środki UE*									
					środki BP**									
					śr. własne	180 000		180 000						
					w tym									
					budżet gminy									
					fundusz***									
19.	Budowa kanalizacji sanitarnej w ul. Karkonoskiej	Urząd Miejski w Karpaczu	2007	2007	pożyczka/kredyt	190 000		190 000						
					ogółem	190 000		190 000						
					środki UE*									
					środki BP**									
					śr. własne	190 000		190 000						
					w tym									
					budżet gminy									
					fundusz***									
śr. jednostki real.****														
pożyczka/kredyt	190 000		190 000											

PLAN ROZWOJU LOKALNEGO
GMINY KARPACZ

Lp.	Nazwa zadania	Nazwa jednostki realizującej	Termin realizacji		Źródła finansowania	Łączne nakłady	Dotychczasowe nakłady (poniesione do końca 2006r.)	Lata						
			rozp.	zak.				2007	2008	2009	2010	2011	2012	2013
20.	Budowa przepompowni przydomowej przy ul. Karkonoskiej 2	Urząd Miejski w Karpaczu	2007	2007	ogółem	30 000		30 000						
					środki UE*									
					środki BP**									
					śr. własne	30 000		30 000						
					w tym									
					budżet gminy									
					fundusz***									
					śr. jednostki real.****									
pożyczka/kredyt	30 000		30 000											
21.	Wykonanie podłączenia ok. 190 obiektów - dokończenie realizacji projektu pn.: Wzrost atrakcyjności..."	Urząd Miejski w Karpaczu	2007	2007	ogółem	300 000		300 000						
					środki UE*									
					środki BP**									
					śr. własne	300 000		300 000						
					w tym									
					budżet gminy									
					fundusz***									
					śr. jednostki real.****									
pożyczka/kredyt	300 000		300 000											
22.	Budowa sali sportowo-widowiskowej przy Szkole Podstawowej i Gimnazjum w Karpaczu w ramach Karkonoskiego Centrum Szkolenia Sportowego	Urząd Miejski w Karpaczu	2005	2010	ogółem	15 021 000	115 000	200 000	4 902 000	4 902 000	4 902 000			
					środki UE*	12 500 100			4 166 700	4 166 700	4 166 700			
					środki BP**									
					śr. własne	2 520 900	115 000	200 000	735 300	735 300	735 300			
					w tym									
					budżet gminy	2 320 900	115 000		735 300	735 300	735 300			
					fundusz***									
					śr. jednostki real.****									
pożyczka/kredyt	200 000		200 000											
23.	Uporządkowanie gospodarki wodnej na terenie miasta w trzech etapach (budowa nowej sieci wodociąg., modernizacja i budowa istn. ujęć wody pitnej) +	Urząd Miejski w Karpaczu	2007	2010	ogółem	17 000 000		1 590 000	5 137 000	5 137 000	5 136 000			
					środki UE*	13 098 500			4 366 450	4 366 450	4 365 600			
					środki BP**									
					śr. własne	3 901 500		1 590 000	770 550	770 550	770 400			
					w tym									
					budżet gminy	3 811 500		1 500 000	770 550	770 550	770 400			
					fundusz***									
					śr. jednostki real.****									

PLAN ROZWOJU LOKALNEGO
GMINY KARPACZ

Lp.	Nazwa zadania	Nazwa jednostki realizującej	Termin realizacji		Źródła finansowania	Łączne nakłady	Dotychczasowe nakłady (poniesione do końca 2006r.)	Lata						
			rozp.	zak.				2007	2008	2009	2010	2011	2012	2013
	dokumentacja na etapy I i II				pożyczka/kredyt	90 000		90 000						

PLAN ROZWOJU LOKALNEGO
GMINY KARPACZ

Lp.	Nazwa zadania	Nazwa jednostki realizującej	Termin realizacji		Źródła finansowania	Łączne nakłady	Dotychczasowe nakłady (poniesione do końca 2006r.)	Lata						
			rozp.	zak.				2007	2008	2009	2010	2011	2012	2013
24.	Przebudowa ul. Kolejowej	Urząd Miejski w Karpaczu	2006	2006	ogółem	1 320 000	1 100 000	220 000						
					środki UE*									
					środki BP**									
					śr. własne	1 320 000	1 100 000	220 000						
					w tym									
					budżet gminy	1 320 000	1 100 000	220 000						
					fundusz***									
					śr. jednostki real.****									
25.	Budowa oświetlenia w ul. Kolejowej	Urząd Miejski w Karpaczu	2007	2007	ogółem	170 000		170 000						
					środki UE*									
					środki BP**									
					śr. własne	170 000		170 000						
					w tym									
					budżet gminy	170 000		170 000						
					fundusz***									
					śr. jednostki real.****									
26.	Przebudowa ul. Polnej	Urząd Miejski w Karpaczu	2007	2009	ogółem	2 300 000		100 000	1 200 000	1 000 000				
					środki UE*									
					środki BP**									
					śr. własne	2 300 000		100 000	1 200 000	1 000 000				
					w tym									
					budżet gminy	2 300 000		100 000	1 200 000	1 000 000				
					fundusz***									
					śr. jednostki real.****									
27.	Elektroniczny obieg dokumentów w Urzędzie Miejskim w Karpaczu	Urząd Miejski w Karpaczu	2007	2008	ogółem	134 600		89 600	45 000					
					środki UE*	114 410		76 160	38 250					
					środki BP**									
					śr. własne	20 190		13 440	6 750					
					w tym									
					budżet gminy	20 190		13 440	6 750					
					fundusz***									
					śr. jednostki real.****									
pożyczka/kredyt														

PLAN ROZWOJU LOKALNEGO
GMINY KARPACZ

Lp.	Nazwa zadania	Nazwa jednostki realizującej	Termin realizacji		Źródła finansowania	Łączne nakłady	Dotychczasowe nakłady (poniesione do końca 2006r.)	Lata						
			rozp.	zak.				2007	2008	2009	2010	2011	2012	2013
28.	Przebudowa dróg na terenie miasta z częściową wymianą oświetlenia, budową rowów odwadniających i kanalizacji deszczowej	Urząd Miejski w Karpaczu	2007	2013	ogółem	15 130 000		130 000	2 500 000	2 500 000	2 500 000	2 500 000	2 500 000	2 500 000
					środki UE*	12 860 500		110 500	2 125 000	2 125 000	2 125 000	2 125 000	2 125 000	2 125 000
					środki BP**									
					śr. własne	2 269 500		19 500	375 000	375 000	375 000	375 000	375 000	375 000
					w tym									
					budżet gminy	2 269 500		19 500	375 000	375 000	375 000	375 000	375 000	375 000
					fundusz***									
					śr. jednostki real.****									
29.	System monitoringu wizyjnego miasta	Urząd Miejski w Karpaczu	2008	2010	ogółem	600 000			200 000	200 000	200 000			
					środki UE*									
					środki BP**									
					śr. własne	600 000			200 000	200 000	200 000			
					w tym									
					budżet gminy	600 000			200 000	200 000	200 000			
					fundusz***									
					śr. jednostki real.****									
30.	Centrum Administracyjne i Reagowania Kryzysowego	Urząd Miejski w Karpaczu	2008	2010	ogółem	6 500 000			500 000	3 000 000	3 000 000			
					środki UE*	5 525 000			425 000	2 550 000	2 550 000			
					środki BP**									
					śr. własne	975 000			75 000	450 000	450 000			
					w tym									
					budżet gminy	975 000			75 000	450 000	450 000			
					fundusz***									
					śr. jednostki real.****									
31.	Obwodnica Księża Góra - Osiedle Skalne	Urząd Miejski w Karpaczu	2008	2011	ogółem	8 000 000			300 000	700 000	3 500 000	3 500 000		
					środki UE*	6 800 000			255 000	595 000	2 975 000	2 975 000		
					środki BP**									
					śr. własne	1 200 000			45 000	105 000	525 000	525 000		
					w tym									
					budżet gminy	1 200 000			45 000	105 000	525 000	525 000		
					fundusz***									
					śr. jednostki real.****									
pożyczka/kredyt														

PLAN ROZWOJU LOKALNEGO
GMINY KARPACZ

Lp.	Nazwa zadania	Nazwa jednostki realizującej	Termin realizacji		Źródła finansowania	Łączne nakłady	Dotychczasowe nakłady (poniesione do końca 2006r.)	Lata						
			rozp.	zak.				2007	2008	2009	2010	2011	2012	2013
32.	Budowa nowej i modernizacja istniejącej sieci oświetleniowej na terenie miasta	Urząd Miejski w Karpaczu	2009	2013	ogółem	4 500 000				500 000	1 000 000	1 000 000	1 000 000	1 000 000
					środki UE*	3 825 000				425 000	850 000	850 000	850 000	850 000
					środki BP**									
					śr. własne	675 000				75 000	150 000	150 000	150 000	150 000
					w tym									
					budżet gminy	675 000				75 000	150 000	150 000	150 000	150 000
					fundusz***									
					śr. jednostki real.****									
33.	Modernizacja Stadionu Miejskiego w Karpaczu	Urząd Miejski w Karpaczu	2010	2012	ogółem	4 000 000				2 000 000	1 000 000	1 000 000		
					środki UE*	3 400 000				1 700 000	850 000	850 000		
					środki BP**									
					śr. własne	600 000				300 000	150 000	150 000		
					w tym									
					budżet gminy	600 000				300 000	150 000	150 000		
					fundusz***									
					śr. jednostki real.****									
pożyczka/kredyt														

Objaśnienie:

* - środki UE – Regionalny Program Operacyjny, Norweski Mechanizm Finansowy w ramach EOG, Sektorowe Programy Operacyjne

** - BP - Budżet Publiczny - środki Budżetu Samorządu Wojewódzkiego, Skarb Państwa (Wojewoda, Ministerstwo), oraz środki Budżetu Prywatnego

*** - Krajowy / Wojewódzki Fundusz Ochrony Środowiska i Gospodarki Wodnej

**** - środki jednostki realizującej

MIASTO KARPACZ OGÓLEM

<u>Wyszczególnienie</u>	<u>Łączne nakłady</u>	<u>Dotychczasowe nakłady</u>	<u>2 007</u>	<u>2 008</u>	<u>2 009</u>	<u>2 010</u>	<u>2 011</u>	<u>2 012</u>	<u>2 013</u>
ogółem	113 709 260	25 674 210	6 424 050	16 434 000	20 939 000	25 238 000	11 000 000	4 500 000	3 500 000
środki UE	75 267 158	9 493 648	186 660	11 376 400	16 778 150	21 282 300	9 350 000	3 825 000	2 975 000
środki BP	730 514	730 514	0	0	0	0	0	0	0
śr. własne	37 711 588	15 450 048	6 237 390	5 057 600	4 160 850	3 955 700	1 650 000	675 000	525 000
w tym									
budżet gminy	26 490 285	8 136 745	2 329 390	5 057 600	4 160 850	3 955 700	1 650 000	675 000	525 000
fundusz	2 385 303	2 385 303	0	0	0	0	0	0	0
śr. jednostki real.	0	0	0	0	0	0	0	0	0
pożyczka/kredyt	8 836 000	4 928 000	3 908 000	0	0	0	0	0	0

7.0. POWIĄZANIE PROJEKTÓW Z INNYMI DZIAŁANAMI NA TERENIE POWIATU JELENIOGÓRSKIEGO I WOJEWÓDZTWA DOLNOŚLĄSKIEGO

Zarówno cele, jak i programy strategiczne znajdujące się w wybranym wariantcie rozwoju miasta Karpacza znajdują swoje poparcie w Strategii Rozwoju Powiatu Jeleniogórskiego oraz Strategii Rozwoju Województwa Dolnośląskiego.

POWIĄZANIE PROJEKTÓW Z INNYMI DZIAŁANAMI NA TERENIE POWIATU JELENIOGÓRSKIEGO

PRIORYTETY – POWIĄZANIE:

Priorytety miasta Karpacza pn. **„Podjąć działania w kierunku budowy i modernizacji infrastruktury komunikacyjnej”** oraz **„Podjąć działania w kierunku budowy infrastruktury rekreacyjno – wypoczynkowej”** znajdują swoje odzwierciedlenie w celu strategicznym powiatu jeleniogórskiego pn. *„WYSOKI POZIOM AKTYWNOŚCI GOSPODARCZEJ”* oraz *„WYSOKI POZIOM WARUNKÓW ŻYCIA MIESZKAŃCÓW”* - cele operacyjne – *„Modernizacja i rozbudowa infrastruktury technicznej”* oraz *„Rozwój funkcji turystycznych i rekreacyjnych”*.

CELE PIERWSZORZĘDNE – POWIĄZANIE:

Pierwszy z celów pierwszorzędnych **„Podjąć działania w kierunku rewitalizacji substancji mieszkaniowej”** odzwierciedlony został w celu strategicznym powiatu pn. *„WYSOKI POZIOM WARUNKÓW ŻYCIA MIESZKAŃCÓW”* – cel operacyjny *„Zapewnienie ład przestrzennego i estetyki powiatu”*.

Drugi z celów pierwszorzędnych miasta Karpacza pn. **„Zwiększyć ofertę kulturalno – rozrywkową dla mieszkańców miasta i turystów”** przyporządkować należy do celu strategicznego powiatu jeleniogórskiego pn. *„WYSOKI POZIOM WARUNKÓW ŻYCIA MIESZKAŃCÓW”* – cel operacyjny *„Rozwój systemu oświaty i kultury”*.

Cele pierwszorzędne **„Podjąć działania w kierunku poprawy komunikacji wewnętrznej”** oraz **„Podjąć działania w kierunku budowy i modernizacji infrastruktury drogowej”** przyporządkować należy do celów strategicznych powiatu: *„WYSOKI POZIOM AKTYWNOŚCI GOSPODARCZEJ”* oraz *„WYSOKI POZIOM WARUNKÓW ŻYCIA MIESZKAŃCÓW”* – cel operacyjny *„Rozbudowa i modernizacja infrastruktury komunikacyjnej”* oraz *„Zapewnienie ład przestrzennego i estetyki powiatu”*.

CELE DRUGORZĘDNE – POWIAZANIE:

Cel drugorzędny miasta Karpacza pn. **„Podjąć działania w kierunku zwiększenia integracji i poczucia wspólnoty lokalnej społeczności”** powiązany jest z celem strategicznym pn. **„WYSOKI POZIOM WARUNKÓW ŻYCIA MIESZKAŃCÓW”** – cel operacyjny *„Rozwój współpracy międzysamorządowej”*.

Kolejne dwa cele drugorzędne pn. **„Lepiej wykorzystać obecność w UE oraz szanse związane z pozyskiwaniem środków z funduszy strukturalnych”** oraz **„Podjąć działania w kierunku lepszego wykorzystania przygranicznego położenia”** zostały wkomponowane w cel strategiczny powiatu **„WYSOKI POZIOM AKTYWNOŚCI GOSPODARCZEJ”** – cele operacyjne *„Zapewnienie ład przestrzennego i estetyki powiatu”, „Rozwój sektora produkcji i usług”* oraz *„Rozwój funkcji turystycznych i rekreacyjnych”*.

Cel miasta Karpacza pn. **„Wykorzystać położenie miasta w obszarze Karkonoskiego Parku Narodowego”** powiązany został z celem strategicznym powiatu pn. **„WYSOKA JAKOŚĆ ŚRODOWISKA NATURALNEGO”** – cele operacyjne *„Zapewnienie ład przestrzennego i estetyki powiatu”* oraz *„Rozwój funkcji turystycznych i rekreacyjnych”*.

Cel drugorzędny pn. **„Zwiększyć ofertę turystyczną miasta Karpacza”** wskazuje na cel strategiczny powiatu jeleniogórskiego **„WYSOKI POZIOM AKTYWNOŚCI GOSPODARCZEJ”** – cel operacyjny *„Rozwój funkcji turystycznych i rekreacyjnych”*.

Cele drugorzędne pn. **„Wspierać przedsiębiorczość społeczności lokalnej”** oraz **„Podjąć działania w kierunku zmniejszenia bezrobocia i jego ujemnych skutków”** odzwierciedlony został w celu strategicznym powiatu pn. **„WYSOKI POZIOM AKTYWNOŚCI GOSPODARCZEJ”** oraz **„WYSOKI POZIOM WARUNKÓW ŻYCIA MIESZKAŃCÓW”** – cele operacyjne *„Rozwój sektora produkcji i usług”* oraz *„Redukcja poziomu bezrobocia”*.

Ostatni z celów drugorzędnych **„Podjąć działania w kierunku zagospodarowania czasu wolnego dzieci i młodzieży”** umiejscowić należy w celu strategicznym powiatu **„WYSOKI POZIOM WARUNKÓW ŻYCIA MIESZKAŃCÓW”** – cele operacyjne *„Likwidacja przyczyn i skutków patologii społecznych”, „Rozwój systemu oświaty i kultury”* oraz *„Upowszechnienie sportu i rekreacji”*.

POWIĄZANIE PROJEKTÓW Z INNYMI DZIAŁANAMI NA TERENIE WOJEWÓDZTWA DOLNOŚLĄSKIEGO

PRIORYTETY – POWIĄZANIE:

Pierwszy z priorytetów miasta Karpacza pn. **„Podjąć działania w kierunku budowy i modernizacji infrastruktury technicznej”** znajduje swoje odzwierciedlenie w celu strategicznym województwa dolnośląskiego pn. *„INNOWACYJNA GOSPODARKA – domena infrastruktury”*. Cel ten ma za zadanie rozwój infrastruktury, który warunkuje spełnienie misji regionu. Dla podniesienia konkurencyjności regionu niezbędna jest modernizacja i rozbudowa infrastruktury technicznej.

Drugi z priorytetów pn. **„Podjąć działania w kierunku budowy infrastruktury rekreacyjno – wypoczynkowej** umiejscowiony został również w celu strategicznym województwa *„INNOWACYJNA GOSPODARKA – domena rekreacji i turystyki”*. Cel ten wskazuje na rozwój infrastruktury i usług związanych z turystyką i rekreacją, jak również na potrzebę kreowania szerokiej gamy produktów turystycznych opartych na unikatowych zasobach Dolnego Śląska przy jednoczesnym podnoszeniu standardu usług turystycznych.

CELE PIERWSZORZĘDNE – POWIĄZANIE:

Pierwszy z celów pierwszorzędnych **„Podjąć działania w kierunku rewitalizacji substancji mieszkaniowej”** odzwierciedlony został w celu strategicznym województwa pn. *„RENESANS CYWILIZACYJNY – domena obszarów zurbanizowanych”*. Cel ten kładzie nacisk na zachowanie i rozwój substancji mieszkaniowej oraz infrastruktury i funkcji miejskich.

Drugi z celów pierwszorzędnych miasta Karpacza pn. **„Zwiększyć ofertę kulturalno – rozrywkową dla mieszkańców miasta i turystów”** przyporządkować należy do celu strategicznego województwa dolnośląskiego pn. *„RENESANS CYWILIZACYJNY – domena kultury i nauki”*. Cel ten wskazuje na rozwój różnych form życia kulturalnego regionu, jak również wsparcie instytucjonalne.

Cele pierwszorzędne **„Podjąć działania w kierunku poprawy komunikacji wewnętrznej” oraz „Podjąć działania w kierunku budowy i modernizacji infrastruktury drogowej”** przyporządkować należy do celów strategicznych województwa: *„INNOWACYJNA GOSPODARKA” oraz „INTEGRACJA DOLNOŚLĄSKA”*. Cele te zakładają m.in. modernizację i rozbudowę infrastruktury drogowej oraz integrację komunikacyjną, mającą na celu poprawę komunikacji.

CELE DRUGORZĘDNE – POWIAZANIE:

Cel drugorzędny miasta Karpacza pn. **„Podjąć działania w kierunku zwiększenia integracji i poczucia wspólnoty lokalnej społeczności”** powiązany jest z celem strategicznym pn. **„INTEGRACJA DOLNOŚLĄSKA”**. Cel ten kładzie nacisk na budowanie tożsamości, dążenie do wzmocnienia związków mieszkańców z regionem oraz zwiększenie poczucia wspólnoty społeczności zamieszkującej region.

Kolejne dwa cele drugorzędne pn. **„Lepiej wykorzystać obecność w UE oraz szanse związane z pozyskiwaniem środków z funduszy strukturalnych”** oraz **„Podjąć działania w kierunku lepszego wykorzystania przygranicznego położenia”** zostały wkomponowane w cel strategiczny województwa **„OTWARCIE NA ŚWIAT”** oraz **„INNOWACYJNA GOSPODARKA”**. Cel ten zakłada m.in. uruchomienie wewnętrznych czynników rozwoju Dolnego Śląska i budowę odpowiednich struktur warunkujących pozyskiwanie zasobów Unii Europejskiej wraz z ich wykorzystaniem, jak również lepsze wykorzystanie przygranicznego położenia z Niemcami i Czechami.

Cel miasta Karpacza pn. **„Wykorzystać położenie miasta w obszarze Karkonoskiego Parku Narodowego”** powiązany został z celem strategicznym województwa pn. **„INNOWACYJNA GOSPODARKA”**, który to cel wskazuje m.in. na wykorzystanie walorów krajobrazowych, przyrodniczych i kulturowych do rozwoju turystyki specjalistycznej, wypoczynkowej i wypoczynkowej.

Cel drugorzędny pn. **„Zwiększyć ofertę turystyczną miasta Karpacza”** wskazuje na cel strategiczny województwa dolnośląskiego **„INNOWACYJNA GOSPODARKA”** oraz **„OTWARCIE NA ŚWIAT”**. Cele te zakładają popularyzację atrakcji przyrodniczych i kulturowych, urozmaicenie obecnej oferty wypoczynkowej, kreowanie szerokiej gamy produktów turystycznych, jak również większą promocję regionu.

Cele drugorzędne pn. **„Wspierać przedsiębiorczość społeczności lokalnej”** oraz **„Podjąć działania w kierunku zmniejszenia bezrobocia i jego ujemnych skutków”** odzwierciedlony został w celu strategicznym województwa pn. **„INNOWACYJNA GOSPODARKA”**. Cel ten w sferze przedsiębiorczości zakłada m.in. tworzenie warunków dla rozwoju przedsiębiorczości, usuwanie przeszkód na drodze realizacji przedsięwzięć gospodarczych, stymulowanie endogennej aktywności obywatelskiej i ekonomicznej. Natomiast w obszarze bezrobocia sugeruje wsparcie i interwencyjną politykę zatrudnienia, ochronę istniejących miejsc pracy i tworzenie nowych.

Ostatni z celów drugorzędnych „**Podjąć działania w kierunku zagospodarowania czasu wolnego dzieci i młodzieży**” umiejscowić należy w celu strategicznym województwa „RENESANS CYWILIZACYJNY”. Cel ten ma za zadanie m.in. wyrównywanie szans edukacyjnych, zwiększenie możliwości edukacyjnych dzieciom i młodzieży z mniejszych miejscowości oraz zagospodarowania czasu pozaszkolnego dzieci i młodzieży.

8.0. OCZEKIWANE WSKAŹNIKI OSIĄGNIĘĆ PLANU ROZWOJU LOKALNEGO

Wszystkie zadania przyjęte do realizacji w ramach ZPORR objęte zostaną monitoringiem rzeczowym, który dostarczy danych obrazujących postęp we wdrażaniu programu oraz umożliwi ocenę jego wykonania.

Wskaźniki obrazujące postęp we wdrażaniu oraz rezultaty tych działań są podzielone na dwie kategorie:

1. wskaźniki produktu – odnoszące się do rzeczowych efektów działania,
2. wskaźniki rezultatu – odpowiadają one bezpośrednim i natychmiastowym efektom wynikającym z wdrożenia programu.

W trakcie realizacji Planu Rozwoju Lokalnego na lata 2005 – 2013 oraz dla wymienionych w Planie Rozwoju Lokalnego zadań, w ramach przynależności do poszczególnych priorytetów i działań ZPORR, określone zostały następujące wskaźniki.

DLA ZADAŃ Z ZAKRESU INFRASTRUKTURY DROGOWEJ

RODZAJ WSKAŹNIKA	WYSZCZEGÓLNIENIE/JEDNOSTKI MIARY
wskaźniki produktu	Długość dróg gminnych (w km) Liczba obiektów infrastruktury drogowej (w szt.) Liczba zrealizowanych projektów poprawy bezpieczeństwa ruchu drogowego (w szt.) Długość obiektów infrastruktury związanych z ochroną środowiska (w km) Liczba obiektów infrastruktury związanych z ochroną środowiska (w szt.) Pojemność taboru komunikacji zbiorowej (miejsca) Liczba wybudowanych punktów oświetleniowych (szt.) Liczba zmodernizowanych punktów oświetleniowych (szt.)
wskaźniki rezultatu	Powierzchnia terenów inwestycyjnych, które stały się dostępne w wyniku realizacji projektów (w ha) Liczba mieszkańców obsługiwanych przez transport zbiorowy (osoby) Powierzchnia terenów mieszkalnych obsługiwana przez transport zbiorowy (w km ²) Liczba wypadków drogowych oraz zabitych i rannych Średni czas przejazdu transportem indywidualnym i zbiorowym między wybranymi punktami w mieście / gminie (w min.) Zmniejszenie emisji spalin do powietrza Przedłużenie żywotności aut Oszczędność kosztów przejazdu

DLA ZADAŃ Z ZAKRESU INFRASTRUKTURY EDUKACYJNEJ

Rodzaj wskaźnika	Wyszczególnienie/jednostki miary
wskaźniki produktu	Powierzchnia zmodernizowanych/wyremontowanych obiektów infrastruktury edukacyjnej (m ²) Powierzchnia zmodernizowanych/wyremontowanych sal gimnastycznych (m ²) Powierzchnia zmodernizowanej lokalnej bazy kulturalnej i turystycznej (m ²) Nowe miejsca noclegowe (szt)
wskaźniki rezultatu	Liczba korzystających z placówek (osoby) Liczba uczniów w placówce oświatowej (osoby) Liczba korzystających z sal gimnastycznych (osoby) Liczba nowych ofert programowych w zakresie kultury i turystyki (szt) Liczba nowych miejsc pracy powstała w wyniku realizacji projektów turystycznych i kulturalnych (szt) Liczba osób korzystających z nowej lokalnej bazy kulturalnej i turystycznej (osoby)

**DLA ZADAŃ Z ZAKRESU INFRASTRUKTURY WODOCIĄGOWEJ
ORAZ KANALIZACYJNEJ**

RODZAJ WSKAŹNIKA	WYSZCZEGÓLNIENIE/JEDNOSTKI MIARY
wskaźniki produktu	Długość obiektów infrastruktury związanych z ochroną środowiska (w km) Liczba obiektów infrastruktury związanych z ochroną środowiska (w szt.) Długość sieci kanalizacyjnych (w km) Liczba stacji uzdatniania wody (w szt.) Długość wybudowanej/zmodernizowanej sieci rozdzielczej wodociągów (km) Długość wybudowanej/zmodernizowanej sieci kanalizacyjnej (km) Długość wybudowanej/zmodernizowanej sieci kanalizacji deszczowej (km) Długość wybudowanych/zmodernizowanych przyłączy (przykanalików) (km) Liczba wybudowanych/zmodernizowanych przyłączy (przykanalików) (szt.) Liczba wybudowanych/zmodernizowanych stacji uzdatniania wody (szt.) Liczba wybudowanych/zmodernizowanych oczyszczalni ścieków (szt.) Długość obiektów infrastruktury związanych z ochroną środowiska (w km) Liczba obiektów infrastruktury związanych z ochroną środowiska (w szt.)
wskaźniki rezultatu	Liczba gospodarstw domowych/budynków obsługiwanych przez oczyszczalnię ścieków (szt.) Powierzchnia terenów inwestycyjnych objęta działaniem oczyszczalni ścieków (ha) Wykorzystywana moc przerobowa zmodernizowanej oczyszczalni ścieków (m ³ /dobę) Przepustowość zmodernizowanej oczyszczalni ścieków (m ³ /dobę) Ilość nieoczyszczonych ścieków (m ³ /dobę) Wartość fizykochemiczna oczyszczanych ścieków bezpośrednio po zakończeniu projektu (mg/l) Ilość ścieków odprowadzonych i / lub oczyszczonych oraz ilość przetworzonych odpadów (w m ³ / miesiąc) pozytywny wpływ na środowisko przyrodnicze Powierzchnia terenów inwestycyjnych, które stały się dostępne w wyniku realizacji projektów (w ha) Liczba gospodarstw domowych/budynków podłączonych do sieci wodociągowej (szt.) Mieszkania wyposażone w wodociąg i kanalizację (w %) Długość sieci wodociągowej na terenie gminy (km) Powierzchnia terenów inwestycyjnych z dostępem do sieci wodociągowej (ha) Liczba gospodarstw domowych/budynków podłączonych do sieci kanalizacji sanitarnej i deszczowej (km) Długość sieci kanalizacji sanitarnej na terenie gminy (km) Powierzchnia terenów inwestycyjnych z dostępem do sieci kanalizacji sanitarnej (ha) Liczba gospodarstw domowych/budynków obsługiwanych przez stację uzdatniania wody (szt.)

Wielkości poszczególnych wskaźników ekonomicznych zostaną określone przez Studia Wykonalności dla poszczególnych przedsięwzięć inwestycyjnych zamieszczonych w zintegrowanej tabeli Wieloletniego Planu Inwestycyjnego.

9.0. PLAN FINANSOWY NA LATA 2007-2013

9.1. *Projekcja wolnych środków na inwestycje.*

9.1.1. *Projekcja potencjału inwestycyjnego Miasta Karpacza na lata 2007 – 2013.*

Projekcja potencjału inwestycyjnego Miasta Karpacz ma na celu oszacowanie możliwości samorządu w zakresie finansowania zamierzonych inwestycji. W celu wykreowania tych wielkości konieczne jest przeprowadzenie analizy ex ante obejmującej kilka etapów.

I tak:

1. projekcja *wolnych środków* - wolne środki stanowią różnicę między dochodami a wydatkami bieżącymi, bez uwzględnienia kosztów obsługi zadłużenia; wysokość tej kwoty wskazuje na zdolność jednostki do samodzielnego regulowania zobowiązań z tytułu zaciągniętych kredytów i pożyczek (spłaty rat kapitałowych i odsetek) oraz finansowania inwestycji,
2. projekcja *wolnych środków na inwestycje* – środki dostępne na inwestycje stanowią różnicę między wolnymi środkami a wydatkami na spłatę zadłużenia, które obejmują zarówno koszty obsługi zadłużenia, jak i samo zadłużenie,
3. projekcja *możliwości inwestycyjnych* - określenie tych możliwości pozwala ocenić, czy samorząd może sfinansować swoje zamierzenia inwestycyjne bez zewnętrznych źródeł zasilania, zostały one wyznaczone jako różnica między środkami dostępnymi na inwestycje a nakładami inwestycyjnymi planowanymi do poniesienia,
4. projekcja *potencjału inwestycyjnego*, jako końcowy efekt analizy - odzwierciedla on relację między oczekiwaniami społecznymi a możliwościami finansowymi jednostki.

9.1.2. *Projekcja wolnych środków.*

W tabeli 34 przedstawiono projekcję wolnych środków Miasta Karpacz na lata 2007 – 2013. Prognozę kształtowania się wielkości tych środków sporządzono w oparciu o następujące dane:

1. kwoty przyszłych dochodów przyjęto zgodnie z danymi przedstawionymi przez samorząd w załączniku nr 1 do uchwały Rady Miejskiej w Karpaczu nr VII/68/07 z dnia 31 maja 2007 roku, w części pn. „Prognoza kwoty długu i spłat na rok 2007 i lata następne”. Należy tu zaakcentować, że łączna wielkość dochodów, ze względu na dotacje, subwencje i udziały w podatkach PIT i CIT zależna jest głównie od naczelnych organów państwa tworzących i zmieniających system finansowy samorządów, a także od sytuacji gospodarczej kraju, która ma wpływ na decyzje ekonomiczne tych organów oraz na wielkości pozostałych dochodów. System ten w okresie 2001 – 2007 uległ istotnym zmianom, a założenie wzrostu dochodów od 2008 roku jest ustalone po przyjęciu tezy, że nie będą występowały znaczące zmiany;
2. wysokość wydatków na obsługę długu publicznego (obejmuje tylko odsetki od zaciągniętych kredytów i pożyczek) - przyjęto jak w punkcie 1;
3. kwoty wydatków bieżących – na rok 2007 przyjęto zgodnie z uchwałą budżetową, na lata 2008 – 2013 przyjęto na poziomie 95% wydatków ogółem przedstawionych w załączniku nr 1 do uchwały Rady Miejskiej w Karpaczu nr VII/68/07 z dnia 31 maja 2007 roku, w części pn. „Prognoza kwoty długu i spłat na rok 2007 i lata następne”.

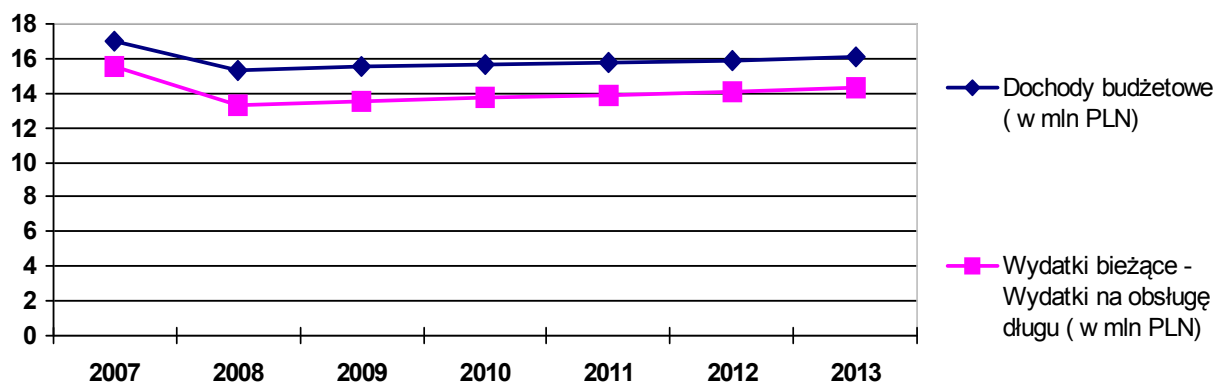
Tabela 34 Projektacja wolnych środków (w PLN).

Wyszczególnienie	2007	2008	2009	2010	2011	2012	2013
1. Dochody ogółem	16 956 692	15 345 999	15 499 459	15 603 954	15 759 993	15 917 593	16 076 769
2. Wydatki bieżące	15 702 727	13 746 594	13 892 381	13 991 651	14 139 888	14 289 608	14 440 826
3. Wydatki na obsługę długu	200 000	398 000	360 000	320 000	260 000	195 000	150 000
4. Wolne środki (1-2+3)	1 453 965	1 997 405	1 967 078	1 932 303	1 880 105	1 822 985	1 785 943

Oceniając uzyskane wyniki w wierszu „wolne środki” można stwierdzić, że samorząd w latach 2007 – 2013 posiada duży potencjał finansowy, który może przeznaczyć na regulowanie zobowiązań zwrotnych i finansowanie inwestycji. I tak: w przyszłym roku został on oszacowany na kwotę 1 997 405 zł. W pozostałych latach środki finansowe, jakie jednostka może przeznaczyć na inwestycje oraz spłatę zobowiązań, w ramach własnych możliwości budżetowych, mieszczą się w przedziale od 1 785 943 do 1 967 078 zł.

Wykres 1 obrazuje graficznie projekcję wolnych środków; mieszczą się one w obszarze między liniami oznaczającymi serie danych.

Wykres 1 Projektacja wolnych środków.



Projekcja wolnych środków na inwestycje.

W tabeli 35 przedstawiono projekcję wolnych środków na inwestycje. Kwota ta wskazuje jakimi środkami może dysponować samorząd - w poszczególnych latach projekcji - na realizację planów inwestycyjnych. Przy projekcji wolnych środków na inwestycje uwzględniono konieczność spłaty wcześniej zaciągniętych i planowanych do zaciągnięcia zobowiązań. Kwoty wynikające z tych zobowiązań ujęte są w wierszu „spłata zadłużenia”. Regulowanie zobowiązań ma charakter płatności sztywnych, stąd w projekcji wolnych środków na inwestycje konieczne jest ich uwzględnienie. Do wyliczeń przyjęto sumę odsetek i rat kapitałowych z tytułu pożyczek i kredytów.

Kategoria ta stanowi więc niejako nadwyżkę środków budżetowych, którą miasto może potencjalnie wygospodarować po zabezpieczeniu środków na wydatki bieżące i spłatę zobowiązań.

Tabela 35 Projektacja wolnych środków na inwestycje (w PLN).

Wyszczególnienie	2007	2008	2009	2010	2011	2012	2013
1. Wolne środki	1 453 965	1 997 405	1 967 078	1 932 303	1 880 105	1 822 985	1 785 943
2. Spłata zadłużenia	692 800	1 273 900	1 235 900	1 195 900	1 135 900	1 070 900	1 025 900
3. Wolne środki na inwestycje (1-2)	761 165	723 505	731 178	736 403	744 205	752 085	760 043

W poszczególnych latach projekcji miasto może na inwestycje przeznaczyć (w ramach dochodów budżetowych) środki w wysokości:

- w roku 2007 – 761 165 zł;
- w roku 2008 – 723 505 zł;
- w roku 2009 – 731 178 zł;
- w roku 2010 – 736 403 zł;
- w roku 2011 – 744 205 zł;
- w roku 2012 – 752 085 zł;
- w roku 2013 – 760 043 zł.

9.2. *Projektacja możliwości inwestycyjnych.*

Wykreowanie kategorii „możliwości inwestycyjne” daje odpowiedź na pytanie, czy samorząd - w ramach własnych możliwości budżetowych - jest w stanie zrealizować zaplanowany wieloletni program inwestycyjny. Wartość tej kategorii została wyznaczona jako różnica między wolnymi środkami na inwestycje a kwotą przeznaczoną na realizację inwestycji zaplanowanych w WPI na lata 2007 – 2013 – „inwestycje zaplanowane”. Jednocześnie kategoria ta zawiera w sobie następującą informację:

- dodatnia wartość oznacza, że miasto może przeznaczyć na wydatki inwestycyjne więcej środków finansowych niż przewiduje w WPI, i kwota ta jest równa wartości bezwzględnej tej kategorii,
- ujemna wartość wskazuje, że miasto nie dysponuje wystarczającą ilości środków na sfinansowanie inwestycji, i brak ten odpowiada wartości bezwzględnej tej kategorii.

Tabela 36 przedstawia syntetyczną informację dotyczącą wysokości planowanych nakładów inwestycyjnych w latach 2007-2013 (poniesionych oraz planowanych do poniesienia). Natomiast tabela 37 prezentuje projekcję możliwości inwestycyjnych.

Tabela 36 Wysokość planowanych nakładów inwestycyjnych w latach 2007 – 2013.

Wyszczególnienie	Łączne nakłady	Dotychczasowe nakłady	2 007	2 008	2 009	2 010	2 011	2 012	2 013
ogółem	113 709 260	25 674 210	6 424 050	16 434 000	20 939 000	25 238 000	11 000 000	4 500 000	3 500 000
środki UE	75 267 158	9 493 648	186 660	11 376 400	16 778 150	21 282 300	9 350 000	3 825 000	2 975 000
środki BP	730 514	730 514	0	0	0	0	0	0	0
śr. własne	37 711 588	15 450 048	6 237 390	5 057 600	4 160 850	3 955 700	1 650 000	675 000	525 000
w tym									
budżet gminy	26 490 285	8 136 745	2 329 390	5 057 600	4 160 850	3 955 700	1 650 000	675 000	525 000
fundusz	2 385 303	2 385 303	0	0	0	0	0	0	0
śr. jednostki real.	0	0	0	0	0	0	0	0	0
pożyczka/kredyt	8 836 000	4 928 000	3 908 000	0	0	0	0	0	0

Źródło: „Wieloletni Program Inwestycyjny – Miasto Karpacz”.

Tabela 37 Projekcja możliwości inwestycyjnych (w PLN)

Wyszczególnienie	2007	2008	2009	2010	2011	2012	2013
1. Wolne środki na inwestycje	761 165	723 505	731 178	736 403	744 205	752 085	760 043
2. Inwestycje zaplanowane	6 774 650	16 434 000	20 939 000	25 238 000	11 000 000	4 500 000	3 500 000
4. Możliwości inwestycyjne (1-2)	-6 013 485	-15 710 495	-20 207 822	-24 501 597	-10 255 795	-3 747 915	-2 739 957

Łączne nakłady inwestycyjne w latach 2008 - 2013, ujęte w wierszu „Inwestycje zaplanowane”, przyjęto na podstawie tabeli nr 36, natomiast w roku 2007 są one równe wydatkom majątkowym zaplanowanym w wydatkach budżetowych

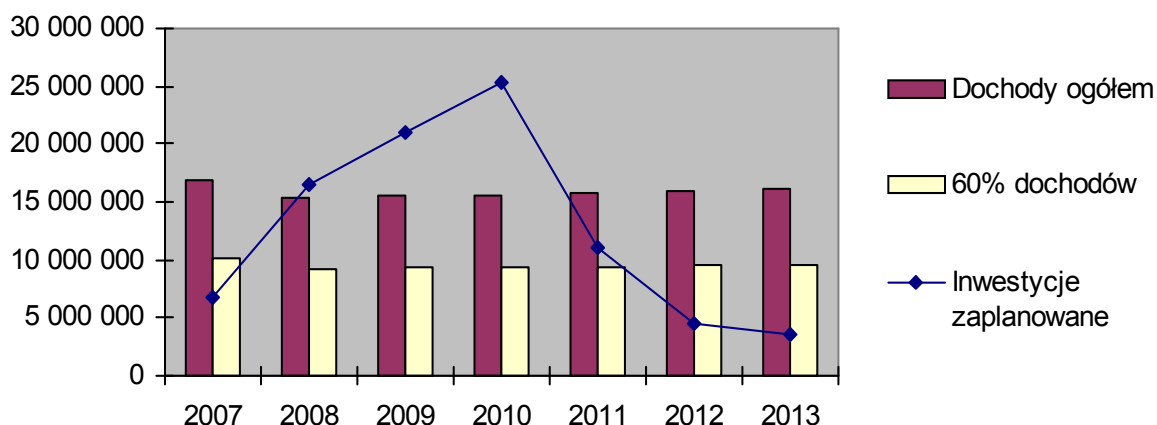
Z obliczeń zaprezentowanych w tabeli wynika, że Miasto Karpacz, w latach 2007 – 2013, nie zrealizuje swoich zamierzeń inwestycyjnych bez zewnętrznych źródeł finansowania. Brak własnych środków finansowych oszacowano na kwoty:

- 6 013 485 zł (rok 2007);
- 15 710 495 zł (rok 2008);
- 20 207 822 zł (rok 2009);
- 24 501 597 zł (rok 2010);
- 10 255 795 zł (rok 2011);
- 3 747 915 zł (rok 2012);
- 2 739 957 zł (rok 2013).

Aby zrealizować zadania określone w Wieloletnim Planie Inwestycyjnym, w latach 2007 – 2013, niezbędne będzie więc zaciągnięcie przez samorząd zobowiązań zwrotnych, np. kredyty, emisja obligacji komunalnych lub uzyskanie dotacji.

Wykres 2 obrazuje stosunek wielkości zaplanowanych inwestycji do ograniczeń finansowych samorządu, wynikających z art.170 ustawy o finansach publicznych, tj. łączna kwota długu samorządu nie może przekroczyć na koniec roku budżetowego 60% dochodów.

Wykres 2 Stosunek wielkości inwestycji zaplanowanych do ograniczeń wynikających z art. 170 ustawy o finansach publicznych.



Przedstawiona na powyższym wykresie relacja wskazuje, że zakładana przez samorząd wysokość nakładów finansowych na inwestycje, w latach 2008 - 2011, nie mieści się w limicie ograniczeń wynikających z przywołanego artykułu ustawy o finansach publicznych. Oznacza to, że jednostka nie może zaciągać zobowiązań na realizację planowanych inwestycji bez naruszenia przepisów ustawy o finansach publicznych. Należy jednak zaakcentować, że powyższy wykres nie jest ścisłym odzwierciedleniem relacji potencjalnego zadłużenia samorządu do ustawowych ograniczeń. Nie uwzględniono w nim bowiem już istniejącego długu; jest jedynie zobrazowaniem poziomu samych zamierzeń inwestycyjnych w stosunku do jednego z kryteriów określonego przez ustawodawcę, a mającego na celu kształtowanie ograniczeń polityki finansowej jednostek samorządu terytorialnego.

W przypadku uzyskania przez samorząd środków bezzwrotnych na dofinansowanie inwestycji – relacja powyższa będzie korzystniejsza. Należy tu zaakcentować, że ograniczenie dotyczące możliwości zadłużania się samorządów nie dotyczy zobowiązań podejmowanych w celu prefinansowania inwestycji realizowanych ze środków funduszy strukturalnych lub Funduszu Spójności.

9.3. *Projekcja potencjału inwestycyjnego.*

Projekcję potencjału inwestycyjnego Miasta Karpacz sporządzono w oparciu o oszacowane wcześniej wolne środki samorządu, uwzględniając przepływy finansowe oraz możliwe do uzyskania środki w ramach dofinansowania, np. z budżetu Unii Europejskiej, z budżetu państwa oraz funduszy ochrony środowiska i gospodarki wodnej. Jest to więc suma

możliwych do wygenerowania środków finansowych jakie samorząd może przeznaczyć na realizację zadań inwestycyjnych. Projekcja ta została oszacowana przy wykorzystaniu następującego algorytmu:

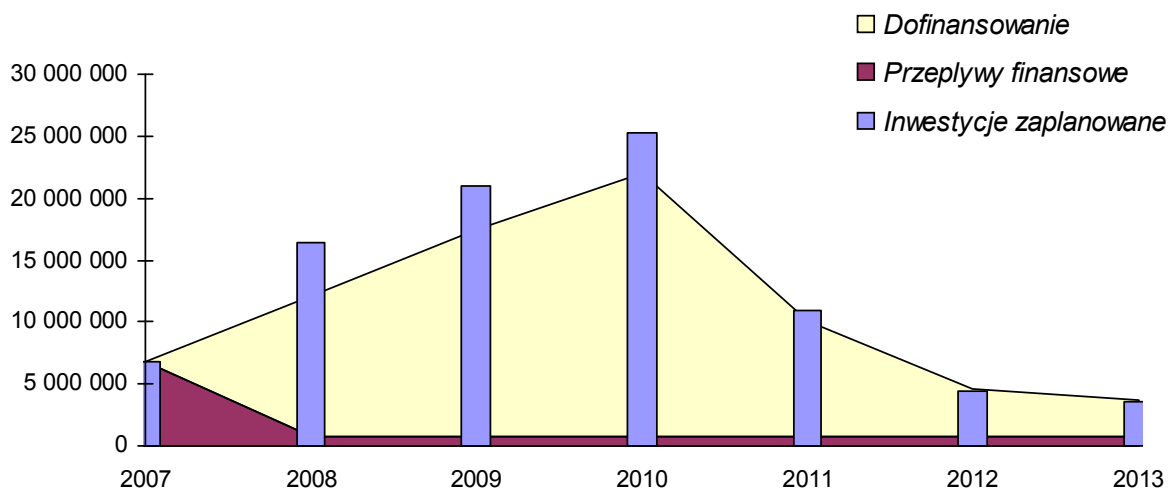
$$\begin{aligned}
 & \text{WOLNE ŚRODKI} \\
 & - \text{SPŁATA ZADŁUŻENIA} \\
 & + \text{PRZYCHODY} \\
 & \text{-----} \\
 & = \text{PRZEPLYWY FINANSOWE} \\
 & + \text{DOFINANSOWANIE} \\
 & \text{-----} \\
 & = \text{POTENCJAŁ INWESTYCYJNY}
 \end{aligned}$$

Tabela 38 Projekcja potencjału inwestycyjnego (w PLN).

Wyszczególnienie	2007	2008	2009	2010	2011	2012	2013
1. Wolne środki	1 453 965	1 997 405	1 967 078	1 932 303	1 880 105	1 822 985	1 785 943
2. Spłata zadłużenia	692 800	1 273 900	1 235 900	1 195 900	1 135 900	1 070 900	1 025 900
3. Przychody	6 013 485	0	0	0	0	0	0
4. Przepływy finansowe	6 774 650	723 505	731 178	736 403	744 205	752 085	760 043
5. Dofinansowanie	0	11 376 400	16 778 150	21 282 300	9 350 000	3 825 000	2 975 000
6. Potencjał inwestycyjny	6 774 650	12 099 905	17 509 328	22 018 703	10 094 205	4 577 085	3 735 043
7. Inwestycje zaplanowane	6 774 650	16 434 000	20 939 000	25 238 000	11 000 000	4 500 000	3 500 000
8. Relacja: 6-7	0	-4 334 095	-3 429 672	-3 219 297	-905 795	77 085	235 043

Na wykresie 3 graficznie zobrazowano, wyliczony w powyższej tabeli, potencjał inwestycyjny Miasta Karpacz. Naniesiono również na ten wykres wartości planowanych zadań inwestycyjnych w celu graficznego zilustrowania wzajemnej relacji tych dwóch wartości.

Wykres 3 Potencjał inwestycyjny Karpacza.



Na obszar oznaczony kolorami bordowym i żółtym, który stanowi potencjał inwestycyjny, odpowiadający sumie przepływów finansowych jednostki i możliwych do uzyskania (w ramach dofinansowania) środków z zewnętrznych źródeł, nałożono niebieskie słupki, które oznaczają wartości inwestycji zaplanowanych. Jak widać na wykresie, w poszczególnych latach projekcji (z wyjątkiem roku 2007, 2012 oraz 2013), słupki przewyższają dwukolorowy obszar. Oznacza to, że w tym czasie samorząd nie posiada wystarczającego potencjału inwestycyjnego na realizację planowanych zamierzeń i niezbędne będzie uzyskanie dodatkowych środków z zewnętrznych źródeł zasilania - przychodów (kredyty, pożyczki), ewentualnie weryfikacja planów inwestycyjnych.

9.4. Podział na źródła finansowania.

Podział na źródła finansowania przedstawia tabela 6.2/1 w rozdziale 6.2. (Wieloletni Plan Inwestycyjny). Wynika z niej jednoznacznie, że:

Nakłady inwestycyjne w latach 2005 – 2006 wyniosły:

Tabela 39 Nakłady inwestycyjne w latach 2005 - 2006

<u>WYSZCZEGÓLNIENIE</u>	<u>2005</u>	<u>2006</u>	<u>RAZEM</u>
OGÓLEM	6 985 269	13 557 751	20 543 020
ŚRODKI UE	2 919 590	6 574 058	9 493 648
ŚRODKI BP	330 514	0	330 514
ŚRODKI WŁASNE	3 735 165	6 983 693	10 718 858
W TYM:			
BUDŻET GMINY	1 377 803	3 837 752	5 215 555
FUNDUSZ (WFOŚIGW)	0	2 385 303	2 385 303
ŚRODKI JEDN. REALIZ.	0	0	0
POŻYCZKA/KREDYT	2 357 362	760 638	3 118 000

Natomiast w latach 2007 – 2013 (drugi okres budżetowania Unii Europejskiej) nakłady inwestycyjne wynoszą:

Tabela 40 Nakłady inwestycyjne w latach 2007 – 2013.

<u>WYSZCZEGÓLNIENIE</u>	<u>2007</u>	<u>2008</u>	<u>2009</u>	<u>2010</u>	<u>2011</u>	<u>2012</u>	<u>2013</u>	RAZEM
OGÓLEM	6 424 050	16 434 000	20 939 000	25 238 000	11 000 000	4 500 000	3 500 000	88 035 050
ŚRODKI UE	186 660	11 376 400	16 778 150	21 282 300	9 350 000	3 825 000	2 975 000	65 773 510
ŚRODKI BP*	0	0	0	0	0	0	0	0
ŚR. WŁASNE	6 237 390	5 057 600	4 160 850	3 955 700	1 650 000	675 000	525 000	22 2601 540
W TYM:								
BUDŻET GMINY	2 329 390	5 057 600	4 160 850	3 955 700	1 650 000	675 000	525 000	18 353 540
FUNDUSZ	0	0	0	0	0	0	0	0
ŚR. JEDNOSTKI REAL.	0	0	0	0	0	0	0	0
POŻYCZKA/KREDYT	3 908 000	0	0	0	0	0	0	3 908 000

** - Budżet Powiatu, Budżet Urzędu Marszałkowskiego*

10.0. SYSTEM WDRAŻANIA

System wdrażania został przyjęty Zarządzeniem nr 153/05 Burmistrza Miasta Karpacza z dnia 29.06.2005 roku w sprawie procedury opracowania Planu Rozwoju Lokalnego Miasta Karpacza na lata 2005 – 2013.

System ten przewiduje wprowadzenie każdego roku zadań do programów operacyjnych w oparciu o Wniosek Przedsięwzięcia Inwestycyjnego, którego wzór jest załącznikiem do Zarządzenia Burmistrza Miasta Karpacza w sprawie procedury opracowania Planu Rozwoju Lokalnego Miasta Karpacza na lata 2005-2006 oraz 2007 - 2013 (załącznik).

Każdy Wniosek Przedsięwzięcia Inwestycyjnego jest oceniany na podstawie Kryteriów Oceny Zadań w Projekcie. Następnie każde przedsięwzięcie inwestycyjne z programów operacyjnych może przejść do tabeli WPI, o której mowa w punkcie 6.2., o ile uzyska odpowiedni stopień przygotowania, wypełnia założone cele w wybranym wariantcie rozwoju i może być finansowane w ramach podziału środków przeznaczonych na inwestycje, zwanych dalej potencjałem inwestycyjnym.

Za przebieg wdrażania przedsięwzięcia od momentu jego zgłoszenia do umieszczenia w tabeli WPI odpowiada Komisja Koordynacyjna ds. Planu Rozwoju Lokalnego. Zintegrowaną tabelę WPI zatwierdza Rada Miejska.

Stosowne akty prawne zamieszczone są w załącznikach na początku powyższego dokumentu.

11.0. SPOSOBY MONITOROWANIA I OCENY KOMUNIKACJI SPOŁECZNEJ

Przyjęto, że potencjał inwestycyjny miasta Karpacza dzieli się proporcjonalnie w oparciu o wybrany wariant rozwoju. Podział procentowy potencjału inwestycyjnego przedstawia rozdział 9.3. Podział ten staje się kluczem monitorowania Planu Rozwoju Lokalnego.

11.1. Sposoby oceny realizacji Planu Rozwoju Lokalnego

Realizacja Planu Rozwoju Lokalnego rokrocznie oceniana jest przez poszczególne komisje Rady Miejskiej i samą Radę Miejską po ówczesnym przedłożeniu sprawozdania Burmistrza Miasta dokonany w oparciu o pracę Komisji Koordynacyjnej. Ta natomiast posługuje się kluczami oceny, o których mowa w rozdziale 11.2 i opisanymi w załączniku nr 5 do Zarządzenia nr 153/05 Burmistrza Miasta Karpacza z dnia 29.06.2005 roku w sprawie procedury opracowania Planu Rozwoju Lokalnego Miasta Karpacza na lata na lata 2005 – 2006 oraz 2007 – 2013 Kryteriami Oceny Zadań w Projekcie. Ocenie poddawane są stopnie zaawansowania realizacji poszczególnych projektów i zadań zamieszczonych w WPI.

11.1.1. Sposoby inicjowania współpracy z partnerami prywatnymi i organizacjami pozarządowymi

Jednym z instrumentów inicjowania wspólnych przedsięwzięć partnera publicznego i prywatnego jest upublicznienie formy i sposobu składania Wniosku Przedsięwzięcia Inwestycyjnego, który może być zgłoszony zarówno przez inwestora prywatnego i organizację pozarządową o ile widzą oni jakikolwiek udział samorządu w planowanym przedsięwzięciu. O ile wnioski takie znajdują swoje miejsce w Programach Operacyjnych (występujących w Wieloletnim Planie Inwestycyjnym), o tyle szanse przeniesienia tego zadania do tabeli WPI, o której mowa w rozdziale 6.2., zależą od umowy o partnerstwie publiczno-prywatnym w zakresie realizacji tego zadania.

11.2. Podział potencjału inwestycyjnego na poszczególne priorytety, cele pierwszorzędne, cele drugorzędne, inne cele

W mieście Karpaczu przyjęto następujący podział potencjału inwestycyjnego według wybranego wariantu rozwoju (podział potencjału inwestycyjnego w procentach).

PRIORYTETY
(wariant prokonkurencyjno - prospołeczny)

<p>Podjąć działania w kierunku budowy i modernizacji infrastruktury technicznej. I A</p>	<p>Podjąć działania w kierunku budowy i modernizacji infrastruktury rekreacyjno – wypoczynkowej. I B</p>	<p>50 %</p>
---	---	--------------------

CELE PIERWSZORZĘDNE

<p>Podjąć działania w kierunku rewitalizacji substancji mieszkaniowej. II A</p>	<p>Zwiększyć ofertę kulturalno – rozrywkową dla mieszkańców miasta i turystów. II B</p>	<p>Podjąć działania w kierunku poprawy komunikacji wewnętrznej. II C</p>	<p>Podjąć działania w kierunku budowy i modernizacji infrastruktury drogowej. II D</p>	<p>30 %</p>
--	--	---	---	--------------------

* - oznaczenie celu w priorytetach, celach pierwszorzędnych i drugorzędnych.

CELE DRUGORZĘDNE

Podjąć działania w kierunku zwiększenia integracji i poczucia wspólnoty lokalnej społeczności. III A	Lepiej wykorzystać obecność w UE oraz szanse związane z pozyskiwaniem środków z funduszy strukturalnych. III B	Wspierać przedsiębiorczość społeczności lokalnej. III C	15 %
Wykorzystać położenie miasta w obszarze Karkonoskiego Parku Narodowego. III D	Podjąć działania w kierunku lepszego wykorzystania przygranicznego położenia. III E	Zwiększyć ofertę turystyczną miasta Karpacza. III F	
Podjąć działania w kierunku zmniejszenia bezrobocia i jego ujemnych skutków. III G	Podjąć działania w kierunku zagospodarowania czasu wolnego dzieci i młodzieży. III H		

INNE

INNE CELE [IV]*	5 % (rezerwa)
--------------------	------------------

Określony potencjał inwestycyjny miasta podzielono na priorytety, cele pierwszorzędne i cele drugorzędne. Ponieważ ilość projektów i programów podporządkowanych tym celom nie rozkłada się równomiernie na każdy z tych celów, potencjał inwestycyjny podzielono w taki sposób, iż priorytety stanowią 50% potencjału inwestycyjnego, cele pierwszorzędne 30%, natomiast cele drugorzędne stanowią 15% potencjału inwestycyjnego. Zachowano także pięcioprocentową rezerwę.

Każde zadanie zamieszczone ostatecznie w tabeli Wieloletniego Planu Inwestycyjnego podporządkowane zostało jednemu z tych celów.

Monitoring Planu Rozwoju Lokalnego polega na kontroli wyboru zadań z Programów Operacyjnych do tabeli Wieloletniego Planu Inwestycyjnego ograniczonego wysokością nakładów przeznaczonych na realizację danego celu oraz wyborze zadań najlepiej przygotowanych, o czym decydują Kryteria Oceny Zadań (załącznik nr 5 do Zarządzenia nr 153/05 Burmistrza Miasta Karpacza z dnia 29.06.2005 roku w sprawie procedury opracowania Planu Rozwoju Lokalnego na lata 2005-2006 oraz 2007 - 2013).

Bezpośrednio monitoringu Planu Rozwoju Lokalnego dokonuje Komisja Koordynacyjna, a jej wnioski rozpatrywane są przez Radę Miejską.

11.3. Public Relations Planu Rozwoju Lokalnego.

Public Relations, którego zadaniem jest upowszechnianie zamierzeń Planu Rozwoju Lokalnego pośród przyszłych beneficjentów, wykonawców i decydentów opierać się będzie o trzy formy komunikacji:

- Internet,
- Prasa lokalna, regionalna i centralna,
- Promocja i reklama bezpośrednia.

Informacje dotyczące Planu Rozwoju Lokalnego zamieszczane będą na stronie internetowej miasta, w Karkonoskim Informatorze Samorządowym, Biuletynie Rady miejskiej i na miejskich tablicach ogłoszeniowych.

Internet będzie głównym dostawcą informacji o Planie Rozwoju Lokalnego włącznie z publikacją Wniosku Przedsięwzięcia Inwestycyjnego jako formy aplikowania zadań.

W witrynie internetowej miasta Karpacza zostanie utworzona podstrona poświęcona Planowi Rozwoju Lokalnego z zamieszczonymi dokumentami w plikach *PDF.

Internet służyć będzie również komunikacji pomiędzy bezpośrednio odpowiedzialnym za wdrażanie Planu Rozwoju Lokalnego (Urzędem Miejskim w Karpaczu), a zainteresowanymi podmiotami samorządowymi, biznesowymi i organizacjami pozarządowymi.

Prasa lokalna, regionalna i centralna służyć będzie jedynie upowszechnianiu informacji w różnych kręgach potencjalnych beneficjentów i wykonawców Planu Rozwoju Lokalnego o istnieniu takiego dokumentu i sposobie jego monitorowania i wdrażania, kierując do źródła informacji, jakim będzie internet.

Promocja i reklama bezpośrednia będzie skierowana do wybranych, potencjalnych wykonawców, inwestorów zidentyfikowanych na podstawie analizy przedsięwzięć inwestycyjnych zawartych w tabeli WPI Planu Rozwoju Lokalnego.

Powyzsza promocja i reklama polegać będzie na bezpośrednim zapraszaniu do negocjacji wybranych podmiotów, mogących być partnerami w realizacji poszczególnych zamierzeń Planu Rozwoju Lokalnego.

12.0. ANEKS NR 1 – DOTYCZY ZMIAN PRZEPROWADZONYCH W PLANIE ROZWOJU LOKALNEGO

Na podstawie umowy z dnia 7 czerwca 2005 r. zawartej pomiędzy gminą Karpacz a Business Mobility International Sp. z o.o. przystąpiono do aktualizacji niniejszego dokumentu. Konieczność aktualizacji jest skutkiem przeprowadzonej weryfikacji projektów zadań inwestycyjnych ostatecznie ujętych w tabeli WPI.

W związku z powyższym zakresem zmian objęto:

- 1) tabelę Wieloletniego Planu Inwestycyjnego na lata 2005 – 2013,
- 2) plan finansowy na lata 2007 – 2013 .

W grudniu 2007 r. zaktualizowano niniejszy dokument poprzez zmianę nazw zadań wymienionych w tabeli Wieloletniego Planu Inwestycyjnego:

- poz. 9 z „Adaptacja budynków Szkoły Podstawowej na potrzeby przedszkola” na „Przebudowa zespołu budynków byłej Szkoły Podstawowej w Karpaczu przy ul. Konstytucji 3-go Maja 35 z przeznaczeniem na Przedszkole”
- poz. 22 z „Budowa Sali sportowej wraz z wyposażeniem” na „Budowa sali sportowo-widowiskowej przy Szkole Podstawowej i Gimnazjum w Karpaczu w ramach Karkonoskiego Centrum Szkolenia Sportowego”.

Zmiany podyktowane są koniecznością ujednoczenia nazw zadań inwestycyjnych zawartych w dokumentacji technicznej, studium wykonalności oraz dokumentach planistycznych w związku z planowaną aplikacją do Regionalnego Programu Operacyjnego dla Województwa Dolnośląskiego.

SPIS TABEL

Tabela 1 Rodzaje gruntów na terenie miasta Karpacza.....	23
Tabela 2. Przekrój statystyczny miasta wg danych Urzędu Miejskiego przedstawia poniższa tabela (wg stanu 31.12.2004r.):.....	23
Tabela 3. Struktura prowadzonej działalności gospodarczej na terenie miasta Karpacza.....	24
Tabela 4. Szkielet układu drogowego miasta Karpacza.....	25
Tabela 5. Oczyszczalnie ścieków będące w eksploatacji MiZGKiM.....	28
Tabela 6. Liczba zewidencjonowanych obiektów noclegowych funkcjonujących na terenie miasta Karpacza. ...	34
Tabela 7. Szczegółowy wykaz bazy noclegowej funkcjonującej na terenie miasta Karpacza. – według stanu na 22.08.2005r.....	35
Tabela 8. Aktualny wykaz przedszkoli.....	40
Tabela 9. Aktualny wykaz szkół podstawowych i gimnazjalnych.....	41
Tabela 10. Aktualny wykaz szkół ponadgimnazjalnych.....	41
Tabela 11. Wykaz obiektów kulturalnych i ich stan techniczny.....	47
Tabela 12. Budżet MOPS w Karpaczu w 2004 roku.....	52
Tabela 13. Udzielone świadczenia – zadania własne gmin – za rok 2004.....	53
Tabela 14. Powody przyznania pomocy w 2004 roku.....	54
Tabela 15. Rzeczywista liczba rodzin i osób objętych pomocą w 2004 roku.....	55
Tabela 16. Udzielone świadczenia – zadania zlecone gminom w 2004 roku.....	56
Tabela 17. Struktura bezrobotnych w mieście Karpaczu według wykształcenia.....	57
Tabela 18. Bezpieczeństwo publiczne w mieście Karpaczu.....	57
Tabela 19. Analiza SWOT – Położenie, środowisko naturalne, ekologia.....	59
Tabela 20. Analiza SWOT – Społeczność, potencjał ludzki, edukacja.....	60
Tabela 21. Analiza SWOT – Warunki socjalno – bytowe.....	61
Tabela 22. Analiza SWOT – Gospodarka, rolnictwo.....	62
Tabela 23. Analiza SWOT – Infrastruktura techniczna i informacyjna, komunikacja.....	63
Tabela 24. Analiza SWOT – Kultura, sport i turystyka.....	64
Tabela 25. Analiza SWOT – Warunki wspierające rozwój gospodarczy, współpraca.....	65
Tabela 26. Cele i kierunki działania – obszar EKOLOGIA.....	68
Tabela 27. Cele i kierunki działania – obszar GOSPODARKA.....	69
Tabela 28. Cele i kierunki działania – obszar INFRASTRUKTURA.....	70
Tabela 29. Cele i kierunki działania – obszar PRZESTRZEŃ.....	71
Tabela 30. Cele i kierunki działania – obszar SPOŁECZNOŚĆ.....	72
Tabela 31 Wybrany wariant rozwoju miasta Karpacza.....	76
Tabela 32 Tabela programów operacyjnych wraz z oznaczeniem.....	77
Tabela 33 Tabela Wieloletniego Planu Inwestycyjnego Miasta Karpacza na lata 2005 - 2013.....	81
Tabela 34 Projekcja wolnych środków (w PLN).....	104
Tabela 35 Projekcja wolnych środków na inwestycje (w PLN).....	105
Tabela 36 Wysokość planowanych nakładów inwestycyjnych w latach 2005 – 2013.....	106
Tabela 37 Projekcja możliwości inwestycyjnych (w PLN).....	106
Tabela 38 Projekcja potencjału inwestycyjnego (w PLN).....	108
Tabela 39 Nakłady inwestycyjne w latach 2005 - 2006.....	109
Tabela 40 Nakłady inwestycyjne w latach 2007 – 2013.....	110

SPIS RYSUNKÓW

Rysunek 1. Mapa województwa dolnośląskiego.....	20
Rysunek 2. Mapa powiatu jeleniogórskiego.....	20

SPIS WYKRESÓW

Wykres 1 Projekcja wolnych środków.....	104
Wykres 2 Stosunek wielkości inwestycji zaplanowanych do ograniczeń wynikających z art. 170 ustawy o finansach publicznych.....	107
Wykres 3 Potencjał inwestycyjny Karpacza.....	108