

**UCHWAŁA NR XXXVII/343/13
RADY MIEJSKIEJ KARPACZA**

z dnia 27 września 2013 r.

**w sprawie: uchwalenia zmiany miejscowego planu zagospodarowania przestrzennego jednostki B1 -
Karpacz Górny**

Na podstawie art.18 ust. 2 pkt 5, art. 40 ust. 1 ustawy z dnia 8 marca 1990 roku o samorządzie gminnym (tekst jednolity Dz. U. z 2013 roku poz. 594) oraz art. 20 ust. 1 ustawy z dnia 27 marca 2003 roku o planowaniu i zagospodarowaniu przestrzennym (tekst jednolity Dz. U. z 2012 roku poz.647 z późn. zm.), oraz zgodnie z uchwałą Nr XXIII/247/08 Rady Miejskiej w Karpaczu z dnia 20 listopada 2008 roku w sprawie przystąpienia do sporządzenia zmiany miejscowego planu zagospodarowania przestrzennego jednostki B1 - Karpacz Górny po stwierdzeniu zgodności z ustaleniami studium uwarunkowań i kierunków zagospodarowania przestrzennego Karpacza, uchwalonego uchwałą nr XIV/73/99 Rady Miejskiej w Karpaczu z dnia 1 października 1999 r.

Rada Miejska Karpacza uchwała co następuje:

Rozdział 1.

Przedmiot i zakres ustaleń zmiany planu

§ 1. 1. Uchwała się zmianę miejscowego planu zagospodarowania przestrzennego zagospodarowania przestrzennego jednostki B1 – Karpacz Górny.

2. Granice obszaru objętego zmianą planu oznaczono na rysunku, stanowiącym załącznik nr 1 do niniejszej uchwały.

3. Załącznikami do uchwały są:

- 1) załącznik nr 1 – rysunek zmiany planu w skali 1:1000, stanowiący integralną część zmiany planu;
- 2) załącznik nr 2 – rozstrzygnięcie o sposobie realizacji, zapisanych w planie, inwestycji z zakresu infrastruktury technicznej, które należą do zadań własnych gminy oraz zasadach ich finansowania.
- 3) załącznik nr 3 – rozstrzygnięcie o sposobie rozpatrzenia uwag złożonych do projektu zmiany planu.
4. Załączniki nr 2 i 3 nie stanowią ustaleń zmiany planu.

§ 2. Przedmiotem zmiany planu jest ustalenie:

- 1) przeznaczenia terenów oraz linii rozgraniczających tereny o różnym przeznaczeniu i różnych zasadach zagospodarowania;
- 2) zasad ochrony i kształtowania ładu przestrzennego;
- 3) zasad ochrony środowiska, przyrody i krajobrazu kulturowego;
- 4) zasad ochrony dziedzictwa kulturowego i zabytków oraz dóbr kultury współczesnej;
- 5) wymagań wynikających z potrzeb kształtowania przestrzeni publicznych;
- 6) parametrów i wskaźników kształtowania zabudowy oraz zagospodarowania terenu;
- 7) sposobów zagospodarowania terenów lub obiektów podlegających ochronie;
- 8) szczegółowych zasad i warunków scalania i podziału nieruchomości objętych zmianą planu;
- 9) szczególnych warunków zagospodarowania terenów oraz ograniczeń w ich użytkowaniu, w tym zakaz zabudowy;
- 10) zasad modernizacji, rozbudowy i budowy systemów komunikacji i infrastruktury technicznej;
- 11) sposobu i terminu tymczasowego zagospodarowania, urządzania i użytkowania terenów;
- 12) stawki procentowej, na podstawie której ustala się opłatę, o której mowa w art. 36 ust. 4 ustawy o planowaniu i zagospodarowaniu przestrzennym.

§ 3. 1. Następujące oznaczenia graficzne na rysunku zmiany planu są obowiązującymi ustaleniami:

- 1) granice obszaru objętego zmianą planu;
- 2) linie rozgraniczające tereny o różnym przeznaczeniu i różnych zasadach zagospodarowania;
- 3) oznaczenia literowe i cyfrowe terenów wyznaczonych liniami rozgraniczającymi,
- 4) oznaczenia klasyfikacji technicznej ulic i dróg;
- 5) nieprzekraczalna linia zabudowy;
- 6) obszar lokalizacji zabudowy hotelu (zespołu Rekreacyjno – Konferencyjno – Hotelowego);
- 7) podział obszaru lokalizacji zabudowy na strefy o różnych wysokościach kalenicy;
- 8) parametr maksymalnej wysokości kalenicy dla centralnego obszaru lokalizacji zabudowy, określony w m npm;
- 9) dominujący układ kalenicy;
- 10) obszary lokalizacji wewnętrznej zieleni wysokiej;
- 11) budynki o walorach kulturowych objęte ewidencją zabytków;

2. Oznaczenia graficzne na rysunku zmiany planu nie wymienione w ust. 1 pełnią funkcję informacyjną lub stanowią propozycje zagospodarowania terenu.

3. Symbol literowy oznaczenia funkcji terenu wydzielonego liniami rozgraniczającymi określa przeznaczenie podstawowe.

4. Rodzaj przeznaczenia uzupełniającego oraz warunki jego dopuszczenia, określono w treści uchwały.

5. Oznaczone na rysunku zmiany planu wysokości oraz linie rozgraniczające tereny o różnym przeznaczeniu i różnych zasadach zagospodarowania mogą zostać zmienione w stosunku do wartości i linii oznaczonych na rysunku zmiany planu:

- 1) o 4,5m – jeżeli są liniami rozgraniczającymi ulic publicznych;
- 2) o 5,5m – jeżeli są liniami rozgraniczającymi dróg wewnętrznych;
- 3) o 3,0m – w pozostałych przypadkach.

6. Ustalenia w rozdziałach od II do VII stanowią ustalenia ogólne dla obszaru objętego zmianą planu.

7. Ustalenia w rozdz. VIII stanowią ustalenia szczegółowe dla terenów o różnym przeznaczeniu i różnych zasadach zagospodarowania, wyznaczonych liniami rozgraniczającymi.

8. W przypadku braku dla wydzielonych terenów ustaleń regulacyjnych w zakresie warunków zagospodarowania terenów, zasady zagospodarowania dla nich wynikają z przepisów odrębnych.

§ 4. Ilekroć w uchwale i na rysunku zmiany planu jest mowa o:

- 1) **zmianie planu** – należy przez to rozumieć zmianę miejscowego planu zagospodarowania przestrzennego jednostki B1 - Karpacz Górny;
- 2) **rysunku zmiany planu** – należy przez to rozumieć, rysunek zmiany planu stanowiący załącznik do niniejszej uchwały;
- 3) **terenie** – należy przez to rozumieć obszar o określonym rodzaju przeznaczenia i zagospodarowania, wyznaczony na rysunku zmiany planu liniami rozgraniczającymi;
- 4) **przeznaczeniu uzupełniającym** – należy przez to rozumieć określone w ustaleniach szczegółowych funkcje dopuszczalne terenu, które, uzupełniają i wzbogacają przeznaczenie podstawowe. Przeznaczenie uzupełniające może zajmować nie więcej niż 35 % powierzchni terenu lub nie więcej niż 35 % powierzchni całkowitej obiektów zlokalizowanych (i istniejących) na danym terenie, o ile ustalenia dla poszczególnych terenów nie określają innych wielkości i warunków;
- 5) **wskaźniku zabudowy** – należy przez to rozumieć wskaźnik wyrażający stosunek powierzchni zabudowy budynków stałych, w tym garaży i obiektów gospodarczych, do powierzchni odpowiadających im działek lub terenów;

- 6) **wskaźniku intensywności zabudowy** – należy przez to rozumieć wskaźnik wyrażający stosunek sumy powierzchni całkowitej wszystkich kondygnacji nadziemnych budynków stałych, w tym garaży i obiektów gospodarczych, do powierzchni odpowiadających im działek lub terenów;
- 7) **nieprzekraczalnej linii zabudowy** – należy przez to rozumieć linię określoną odległością od linii rozgraniczającej dróg i ulic publicznych, która nie może być przekroczona przy usytuowaniu bryły budynku, z wyjątkiem wysuniętych maksymalnie o 3,5m zadaszeń, przedsionków wejściowych, ganków, wykuszy oraz schodów, podcieni i garaży, których łączna długość wzdłuż linii zabudowy nie może przekroczyć 25% długości elewacji frontowej budynku;
- 8) **dominantach architektonicznych** – należy przez to rozumieć obiekty lub ich fragmenty ukształtowane w sposób wyróżniający je pod względem formy i gabarytów w istniejącym układzie zabudowy i krajobrazie miejscowości;
- 9) **stanie istniejącym** – należy przez to rozumieć stan w dniu wejścia w życie niniejszej uchwały;
- 10) **urządzeniach infrastruktury technicznej** – należy przez to rozumieć budynki i budowle zlokalizowane na obszarze zmiany planu, obejmujące:
- urządzenia wodociągowe,
 - urządzenia kanalizacyjne,
 - sieci elektroenergetyczne,
 - sieci gazownicze,
 - stacjonarne i ruchome sieci telekomunikacyjne,
 - urządzenia radiokomunikacyjne;
- 11) **objektach o walorach kulturowych** - należy przez to rozumieć budynki o wartościach architektonicznych, objęte ewidencją zabytków oraz wskazane do wpisania do gminnej ewidencji zabytków, ze względu na ukształtowaną historycznie i środowiskowo formę architektoniczną, z charakterystycznymi dla obszaru Karkonoszy oraz miasta, cechami następujących elementów architektonicznego ich ukształtowania:
- formą bryły budynku i jej wysokością (skalą zabudowy),
 - formą dachu oraz spadków połaci i rodzajem pokrycia,
 - kompozycją elewacji, charakterem detalu i zastosowanymi materiałami wykończeniowymi;
- 12) **przestrzeni publicznej** - należy przez to rozumieć obszary, funkcjonalnie i przestrzennie zorganizowane celem zapewnienia jakości przestrzeni środowiska zbudowanego i krajobrazu oraz kształtowania wizerunku miasta i jego tożsamości, obejmujące między innymi tereny dróg i ulic (KD) wraz z ich otoczeniem co najmniej do określonych w zmianie planu linii zabudowy,

Rozdział 2.

Zasady ochrony środowiska, przyrody i krajobrazu kulturowego

§ 5. 1. Ochronie podlegają następujące formy zieleni:

- 1) kulturowe układy i zespoły zieleni (zieleń ogrodowa),
 - 2) zieleń związana z ekosystemami potoków i innych cieków naturalnych.
2. Nowe zespoły zieleni kształtować z zachowaniem następujących warunków:
- 1) układy kompozycyjne:
 - a) na terenach zabudowy (MU, UT) – przewidzieć jako swobodnie kształtowane układy kompozycyjne z wykształconymi wnętrzami krajobrazowymi z uzupełniającymi układami pasmowymi wzdłuż ciągów komunikacyjnych (dróg i chodników),
 - b) na terenach otwartych, oznaczonych symbolem ZP – przewidzieć jako układy pasmowe, kształtowane obrzeżnie wzdłuż terenów wyznaczonych liniami rozgraniczającymi lub ciągów komunikacyjnych,
 - c) na terenach otwartych, oznaczonych symbolem Z – przewidzieć zieleń niską w formie łąk i trawników, z uzupełniającymi układami zieleni wysokiej, z uwzględnieniem krajobrazowych wglądów widokowych,

- 2) roślinność gatunkowo różnicować ze względu na wysokość, walory ozdobne oraz zmienne właściwości w różnych porach roku,
- 3) utrzymać wglądy widokowe z terenów wewnątrz ogrodowych, tarasów, oraz publicznych ciągów pieszych (chodników) na Karkonosze, Pogórze Karkonoszy i Rudawy Janowickie, z zachowaniem odległości między drzewami, określoną w §10 ust. 9.

3. Na wyznaczonych na rysunku zmiany planu obszarach lokalizacji zieleni wysokiej, należy:

- 1) kształtować ją zgodnie z ustaleniami ust. 2, głównie z wykorzystaniem zieleni wysokiej (drzew),
- 2) wykluczyć lokalizację budynków z dopuszczeniem lokalizacji małej architektury, miejsc parkingowych i urządzeń infrastruktury.

4. Dopuszcza się zmniejszenie wyznaczonego obszaru wewnętrznej zieleni wysokiej o 25% jego powierzchni w obrębie każdej działki, pod warunkiem zachowania ustalonych w planie parametrów i wskaźników kształtowania zabudowy.

5. Zieleń w otoczeniu i w obrębie ulic kształtować na warunkach określonych w §10 ust. 8.

§ 6. 1. Ustala się ochronę wód powierzchniowych i podziemnych poprzez:

- 1) ochronę wód i gruntu przed skażeniami i zanieczyszczeniami,
- 2) ochronę terenów w otoczeniu cieków naturalnych oraz ich ukształtowania, w tym skarp terenu i umocnień kamiennych,
- 3) ochronę korytarzy ekologicznych potoków i innych cieków naturalnych (zabudowy biologicznej).

2. Przy modernizacji istniejących budynków, położonych w odległości do 5 metrów od brzegu potoków i innych cieków naturalnych oraz rowów, należy:

- 1) uwzględnić uwarunkowania geologiczne i hydrologiczne terenu oraz zapewnić ochronę koryta cieku, jego nabrzeży i skarp oraz umocnień hydrotechnicznych, w szczególności zapewnić warunki bezpieczeństwa w sytuacji gwałtownych wezbrań wody i zagrożeń erozji terenu,
- 2) wykluczyć lokalizację: urządzeń gromadzenia ścieków, środków chemicznych, a także materiałów, które mogą zanieczyszczać wody,

3. Nową zabudowę zlokalizować zachowując co najmniej odległość 5m od istniejącego cieku naturalnego lub rowu.

4. W obszarze, o którym mowa w ust. 3, ustala się:

- 1) zakaz gromadzenia ścieków, środków chemicznych, a także materiałów, które mogą zanieczyszczać wody,
- 2) zakaz składowania odpadów,
- 3) wprowadzenie roślinności stanowiącej element zabudowy biologicznej doliny potoku oraz utrzymanie i ochronę istniejącej,
- 4) realizację obiektów budowlanych (dopuszczonych zmianą planu), w tym hydrotechnicznych, wyłącznie w uzgodnieniu z organem gospodarki wodnej.

5. Przy zagospodarowaniu terenów należy zapewnić wolny dostęp do cieków naturalnych, w tym wykluczyć ogrodzenia nieruchomości przyległych do terenu wód publicznych w odległości mniejszej niż 1,5m od linii brzegu.

§ 7. 1. Zanieczyszczenia, spowodowane prowadzoną działalnością, nie mogą wykroczać poza granice działki budowlanej, na której zlokalizowany jest obiekt będący źródłem uciążliwości.

2. Na obszarze objętym zmianą planu zakazuje się magazynowania, odzysku i unieszkodliwiania odpadów. Dopuszcza się wyłącznie czasowe gromadzenie odpadów w miejscach zlokalizowanych zgodnie z warunkami określonymi w przepisach odrębnych.

3. Dla obiektów komunikacji i parkingów ustala się konieczność oczyszczania wód deszczowych zgodnie z warunkami określonymi w przepisach odrębnych.

4. W zagospodarowaniu terenów oznaczonych symbolem MU i UT, sąsiadujących z terenami dróg i ulic publicznych należy uwzględniać wymogi ochrony przed uciążliwościami, wynikające z ustaleń zmiany planu i przepisów odrębnych.

5. W zakresie ochrony przed uciążliwościami hałasu zmiana planu ustala dla terenów zabudowy mieszkaniowej jednorodzinnej i usług turystycznych (MU) iż podlegają ochronie jak tereny zabudowy mieszkaniowej jednorodzinnej, zgodnie z przepisami odrębnymi.

Rozdział 3.

Zasady ochrony dziedzictwa kulturowego i zabytków oraz dóbr kultury współczesnej

§ 8. 1. Ochronie kulturowej podlegają:

- 1) obszar miasta wpisany do rejestru zabytków;
- 2) budynki o walorach kulturowych, objęte ewidencją zabytków;

2. Cały obszar zmiany planu znajduje się na obszarze strefy ochronny konserwatorskiej ustanowionej decyzją WKZ nr 606/J z dnia 26.02.1980 roku wraz z postanowieniem DWKZ nr 1219 z dnia 6.12.2007 roku.

3. Ustala się następujące zasady zagospodarowania terenów zlokalizowanych w obszarze miasta wpisanym do rejestru zabytków i objętym strefą ochrony konserwatorskiej:

- 1) najbliższe otoczenie budynku zabytkowego, należy przekształcać na tereny zieleni (parkowo - ogrodowej) i rekreacji oraz niezbędne ciągi komunikacji pieszej i pieszo-jezdnej, m.in. poprzez sukcesywną likwidację substandardowej, tymczasowej zabudowy gospodarczej i garaży;
- 2) zachować krajobrazowy charakter zieleni;
- 3) przy modernizacji istniejących i budowie nowych dróg należy stosować rozwiązania zapewniające utrzymanie i wprowadzenie jednopowierzchniowych nawierzchni ulic (jezdni i chodników) oraz tradycyjne materiały budowlane, spełniające wymogi konserwatorskie;
- 4) zachować wglądy na Karkonosze, Pogórze Karkonoszy i Rudawy Janowickie z terenów ciągów pieszych (chodników);
- 5) zabudowę kształtować na warunkach ustalonych w zmianie planu.

4. Dla obiektów o walorach kulturowych, objętych ewidencją zabytków ustala się:

- 1) ochronę charakterystycznych elementów architektonicznego ukształtowania istniejącej zabudowy i jej detalu architektonicznego, w tym ukształtowanie bryły budynku, formy dachu, ukształtowanie elewacji i jej rozwiązania materiałowe oraz inne elementy budynku,
- 2) przywrócenie utraconych i zdegradowanych elementów w ramach prowadzonej odbudowy, rozbudowy i przebudowy,
- 3) stosowanie przy modernizacji i rozbudowie tradycyjnych i rodzimych materiałów budowlanych i wykończeniowych – zgodnych z dotychczasowym historycznym charakterem zabudowy.
- 4) zakaz stosowania pokryć papowych

§ 9. 1. Ochronie podlegają istniejące i odkryte w toku prac budowlanych obiekty lub przedmioty o cechach zabytkowych zgodnie z przepisami szczególnymi. W przypadku ujawnienia w toku prac budowlanych obiektów archeologicznych, należy powiadomić właściwe służby konserwatorskie.

2. Prowadzenie robót budowlanych na obszarze objętym zmianą planu wymaga pozwolenia Wojewódzkiego Konserwatora Zabytków, w zakresie wynikającym z przepisów odrębnych.

Rozdział 4.

Wymagania wynikające z potrzeb kształtowania przestrzeni publicznej

§ 10. 1. Obszary przestrzeni publicznej obejmują tereny ulic publicznych wraz z przylegającymi do nich bezpośrednio terenami innych funkcji do granic wyznaczonych nieprzekraczalną linią zabudowy a w przypadku jej braku do 4 metrów od linii rozgraniczającej ulicy;

2. Regulacji podlegają zasady zagospodarowania przestrzeni publicznej, w zakresie następujących elementów zagospodarowania przestrzennego:

- 1) tablic informacyjnych i reklamowych oraz przestrzenno – architektonicznych nośników informacji, promocji i reklamy, w tym małej architektury (słupy ogłoszeniowe, drogowskazy, altany, kioski), lokalizowanych na terenach przestrzeni publicznej oraz tablic informacyjnych i reklamowych umieszczanych na budynkach;

2) ogrodzeń;

3) elementów ukształtowania i zagospodarowania terenu, w tym zieleni.

3. Ustala się następujące warunki dla tablic informacyjnych i reklamowych oraz przestrzenno – architektonicznych elementów informacji lokalizowanych w obszarze przestrzeni publicznej i na elewacjach frontowych budynków:

1) tematyka reklam i informacji, zawarta na poszczególnych elementach powinna odnosić się wyłącznie do przedmiotu działalności na danym terenie oraz do informacji turystycznej, w zakresie ustalonym przez władze miasta w miejskim systemie informacji turystycznej;

2) obiekty winny zostać ukształtowane w nawiązaniu do cech historycznej architektury miasta, z zastosowaniem głównie materiałów tradycyjnych, oraz jednorodnie pod względem plastycznym (wzornictwa), kolorystycznym i architektonicznym, w obszarze całego miasta;

3) rozwiązania kolorystyczne szyldów i tablic winny charakteryzować się barwami stonowanymi, o niskiej chromatyczności (z wykluczeniem kolorów podstawowych i intensywnych); zespół tablic ukształtować jednorodnie stylistycznie i kolorystycznie;

4) szyldy lub pojedyncze formy informacji umieszczanych na budynkach kształtować o drobnej skali i prostych rozwiązaniach stylistycznych, w nawiązaniu do historycznych symboli i tradycyjnego wzornictwa, liternictwa oraz detalu;

5) zespół tablic na budynkach winien tworzyć układ uporządkowany (prostokątny) o maksymalnej szerokości 120 cm – ukształtowany wzdłuż określonej linii kompozycyjnej, pionowej lub poziomej, z poszanowaniem form i detalu architektonicznego budynku; tablice winny charakteryzować się jednakowymi lub zbliżonymi wymiarami;

6) zespół tablic umieszczać w sąsiedztwie głównych drzwi wejściowych, wyłącznie w części parterowej budynku;

7) szyld lub pojedynczą formę nośnika informacji umieszczanego na budynkach, należy umieszczać z poszanowaniem kompozycyjnej zasady ukształtowania elewacji budynku i jego detalu;

8) ustala się następujące maksymalne wymiary (wysokości) wolnostojących obiektów - tablic informacyjnych i reklamowych oraz przestrzenno – architektonicznych elementów informacji, lokalizowanych w obszarze przestrzeni publicznej:

a) maksymalna wysokość tablic: 1,8m,

b) maksymalna wysokość drogowskazów, słupów ogłoszeniowych: 2,7m,

c) maksymalna wysokość obiektów przestrzenno – architektonicznych (altany, kioski i inne zaprojektowane w ramach miejskiego systemu informacji turystycznej): 4,5m,

d) maksymalna powierzchnia zabudowy obiektów przestrzenno – architektonicznych: 5,0m²;

e) dla obiektów o których mowa wyżej określa się typ dachu – stromy, dwu lub wielospadowy o symetrycznych układach połaci i kalenicy – spadek połaci dachu w nawiązaniu do spadków występujących w „budynkach o wartościach kulturowych”, w granicach 25⁰ - 50⁰; materiały pokrycia dachu: dachówka ceramiczna / betonowa, gont drewniany, a także materiały do nich odpowiednio nawiązujące tj. łupek sztuczny;

4. Na potrzeby imprez sportowych i festynów oraz tymczasowego zagospodarowania rekreacyjnego, dopuszcza się, stosowanie form przenośnych z lekkich konstrukcji, w tym formy namiotowe, parasole i inne charakterystyczne dla potrzeb organizowanych imprez.

5. Wyklucza się lokalizację reklam, informacji i obiektów małej architektury w miejscach, nie zapewniających:

1) ukształtowania przestrzeni publicznej jako harmonijnej całości zgodnie z wymogami kompozycyjno – estetycznymi;

2) ochronę krajobrazu, w tym wglądów widokowych;

3) ochrony obiektów o walorach kulturowych;

4) bezpieczeństwa pieszych i ruchu pojazdów.

6. Wzdłuż linii rozgraniczających dróg publicznych dopuszcza się lokalizację ogrodzenia przy zachowaniu następujących warunków:

- 1) odcinki wyodrębniających się ciągów ogrodzeń wzdłuż dróg winny się charakteryzować jednakową wysokością lub wzajemnie dostosowanymi wysokościami ogrodzeń poszczególnych posesji oraz wspólnymi lub jednorodnymi cechami architektonicznego ich ukształtowania;
- 2) maksymalna wysokość ogrodzenia winna być dostosowana do specyfiki lokalizacji i funkcji terenu oraz zapewniać zachowanie wglądów widokowych;
- 3) poszczególne odcinki ogrodzenia winny zostać ukształtowane w formie ogrodzenia ażurowego z zastosowaniem przęseł metalowych lub drewnianych;
- 4) elementy konstrukcji winny być wykonane z zastosowaniem drewna, kamienia lub cegły klinkierowej;
- 5) rozwiązania architektoniczne ogrodzenia powinny uwzględniać charakter funkcji terenu i miejsce lokalizacji oraz cechy lokalnej tradycji w odnoszącej się do elementów zagospodarowania przestrzennego;
- 6) wyklucza się lokalizację ogrodzeń betonowych lub wykonanych z prefabrykatów betonowych;
- 7) dopuszcza się lokalizację ogrodzeń pełnych, wykonanych wyłącznie z kamienia naturalnego i nie przekraczających wysokości 90 cm.

7. Ustala się następujące maksymalne wymiary (wysokości) obiektów infrastruktury technicznej i obsługi ruchu drogowego, lokalizowanych w obszarze przestrzeni publicznej – maksymalna wysokość wiat przystankowych i innych obiektów: 4,5m.

8. W obrębie linii rozgraniczających ulic zieleni kształtować z zastosowaniem następujących form:

- 1) szpalerów drzew, o jednakowej odległości między drzewami (min. 25m);
- 2) ciągów żywopłotów lub komponowanych zgrupowań zieleni niskiej (krzewów) oraz trawników.

Rozdział 5.

Granice i sposoby zagospodarowania terenów lub obiektów podlegających ochronie

§ 11. 1. Obszar objęty zmianą planu stanowi część obszaru miasta wpisanego do rejestru zabytków (nr 606/J z dnia 28.02.1980r.).

2. Sposoby zagospodarowania terenów objętych ochroną konserwatorską zapisane są w rozdziale III § 8 i 9

Rozdział 6.

Zasady modernizacji, rozbudowy i budowy systemów komunikacji i infrastruktury technicznej

§ 12. 1. Przebieg oraz klasyfikacje dróg i ulic określa rysunek zmiany planu i uchwała.

2. Układ ulic i dróg tworzą:

1) ulice i drogi publiczne:

- ulice lokalne - KDL
- ulice dojazdowe - KDD

2) ulice i drogi inne:

- ulice wewnętrzne - KW
- ulice pieszo – jezdne - Kpj

3. Obsługę układu zapewnia ulica Karkonoska, zlokalizowana poza granicami planu, biegnąca w ciągu drogi powiatowej nr 2653D oraz ulice: Kąpielowa i Szkolna.

4. Ustala się przebudowę włączenia ulicy Z4.B1.1KDL (ul. Kąpielowa) do ulicy Karkonoskiej.

5. Ustala się zapewnienie obsługi terenu Z4.B1.2.1UT z ulicy Karkonoskiej

6. W granicach terenu dróg publicznych, dopuszcza się lokalizację:

- 1) zieleni;
- 2) urządzeń infrastruktury technicznej;
- 3) obiektów związanych z obsługą ruchu, w tym wiat przystankowych, ścieżek rowerowych;
- 4) obiektów, o których mowa w §10 ust. 2.

7. Przebudowane i nowe elementy układu komunikacyjnego służące pieszym oraz dojścia do obiektów usług publicznych należy dostosować do potrzeb osób niepełnosprawnych.

8. Zaleca się budowę i modernizację ulic dojazdowych oraz dróg pieszo-jezdnych i dróg wewnętrznych wg zasad ruchu uspokojonego

9. Przy budowie, przebudowie i modernizacji dróg, należy:

- 1) spełnić wymagania wynikające z potrzeb kształtowania przestrzeni publicznej, określone w §10;
- 2) uwzględnić możliwość lokalizacji sieci infrastruktury technicznej, wynikające z przepisów odrębnych oraz założeń, koncepcji, programów i planów rozbudowy poszczególnych sieci;
- 3) uwzględnić ustalenia dotyczące zasad lokalizacji sieci infrastruktury technicznej określone w §16.

10. Ustala się następujące tereny do wytyczenia ścieżek rowerowych:

- 1) tereny dróg i ulic – oznaczone symbolem KD i KW
- 2) tereny zieleni urządzonej i rekreacyjnej – oznaczone symbolem ZP.

11. Poza terenami wyznaczonymi na rysunku zmiany planu, dopuszcza się wydzielenie dróg wewnętrznych dla obsługi terenów lub działek.

§ 13. 1. W granicach działek budowlanych należy zapewnić odpowiednią do potrzeb liczbę miejsc postojowych dla samochodów osobowych, autobusów i samochodów gospodarczych.

2. Minimalną liczbę miejsc postojowych dla samochodów osobowych na działkach budowlanych należy ustalić w oparciu o następujące wskaźniki:

- 1) na terenach zabudowy mieszkaniowej – 1 mp/1 mieszkanie,
- 2) na terenach usług:
 - a) sale widowiskowe, kluby, biblioteki – 1m.p./10 miejsc,
 - b) obiekty handlowe i usługowe, biura – 1m.p./50m² p.u.,
 - c) obiekty oświaty i edukacji – 1m.p./10 osób personelu,
 - d) obiekty sportowo-rekreacyjne – 1m.p./10 użytkowników,
 - e) przychodnie zdrowia, usługi odnowy biologicznej – 1m.p./100m² p.u.,
 - f) hotele – 1m.p./3 łóżka,
 - g) pensjonaty, motele, i inne turystyczne – 1m.p./4 łóżka,
 - h) restauracje, kawiarnie – 1m.p./5 miejsc konsumpcyjnych.

3. W bilansie miejsc postojowych dopuszcza się uwzględnienie przyulicznych miejsc postojowych za zgodą zarządcy drogi.

4. Wskaźniki podane w ust. 2 należy stosować także przy zmianie sposobu użytkowania.

§ 14. 1. Ustala się zaopatrzenie w wodę poprzez zbiorowy system zaopatrzenia w wodę dla miasta Karpacza, z zastrzeżeniem ust. 11.

2. Ustala się odprowadzenie ścieków poprzez zbiorowy system odprowadzenia ścieków komunalnych.

3. Ustala się odprowadzenia wód opadowych do wód powierzchniowych lokalnymi systemami kanalizacyjnymi (rurociągami deszczowymi) przy spełnieniu wymagań ochrony środowiska, w tym poprzez urządzenia oczyszczania, umożliwiające podczyszczanie wód z zanieczyszczeń substancjami ropopochodnymi oraz z zawiesin ogólnych.

5. Ustala się następujące zasady obsługi w zakresie usuwania i utylizacji odpadów stałych:

- 1) składowanie czasowe odpadów wyłącznie w miejscach czasowego gromadzenia odpadów stałych,
- 2) przewidzieć możliwość segregacji odpadów w miejscach czasowego ich gromadzenia.

6. Ustala się dostawę energii elektrycznej z sieci i urządzeń przedsiębiorstwa energetycznego zajmującego się przesyłem i dystrybucją energii.

7. Ustala się dostawę gazu do celów gospodarczych i grzewczych z sieci i urządzeń przedsiębiorstwa energetycznego zajmującego się przesyłem i dystrybucją gazu.

8. Ustala się ogrzewanie obiektów w oparciu o indywidualne lub grupowe instalacje grzewcze zasilane gazem, energią elektryczną i paliwem stałym oraz paliwem płynnym, przy spełnieniu wymogów sanitarnych, ochrony środowiska oraz ochrony interesu osób trzecich.

9. Ustala się obsługę telefoniczną ze stacjonarnej i ruchomej sieci telekomunikacyjnej przedsiębiorstw telekomunikacyjnych.

10. Dopuszcza się dostawę energii elektrycznej z indywidualnych i niekonwencjonalnych źródeł – elektrowni wodnych, elektrowni słonecznych.

11. Dla terenu Z4.B1.2.1UT należy zapewnić własne alternatywne źródło zaopatrzenia w wodę, w celu zabezpieczenia własnych potrzeb. Dla innych terenów, dopuszcza się rozwiązania indywidualne w zakresie zaopatrzenia w wodę, z zachowaniem przepisów odrębnych.

§ 15. 1. Zaopatrzenie w wodę realizować poprzez:

- 1) urządzenia zaopatrzenia w wodę i sieci wodociągowe zlokalizowane poza obszarem objętym zmianą planu;
- 2) zbiorniki zapasowo-wyrównawcze,
- 3) sieci wodociągowe przebiegające w obszarze zmiany planu;
- 4) projektowane przyłącza wodociągowe, podłączone do istniejącej sieci w miejscach i na warunkach określonych przez przedsiębiorstwo wodociągów i kanalizacji.

2. Odprowadzanie ścieków poprzez system kanalizacji miejskiej:

- 1) dla terenu Z4.B1.2.1UT - podłączenie do projektowanego kolektora w ulicy Szkolnej i dalej, poza obszarem opracowania planu, kolektorem zbiorczym do ulicy Myśliwskiej,
- 2) dla pozostałych terenów do kolektorów istniejących.

3. Zaopatrzenie w energię elektryczną ustala się poprzez następujące elementy sieci:

- 1) zlokalizowane w rejonie ulicy Szkolnej i Kąpielowej (istniejące i projektowane) stacje transformatorowe 20/0,4kV;
- 2) kablowe i napowietrzne linie średniego napięcia 20 kV,
- 3) sieci niskiego napięcia,
- 4) przyłącza dla odbiorców.

4. Dostawę gazu ustala się poprzez następujące elementy sieci:

- 1) istniejące sieci zlokalizowane poza obszarem zmiany planu;
- 2) projektowane w obszarze zmiany planu sieci dystrybucyjne średniego ciśnienia oraz stacje redukcyjno-pomiarowe.

§ 16. 1. Adaptuje się istniejące urządzenia infrastruktury technicznej spełniające wymogi techniczno-funkcjonalne określone w przepisach odrębnych.

2. Celem zapewnienia ochrony i warunków do eksploatacji istniejących urządzeń infrastruktury technicznej, ustala się:

- 1) zakaz lokalizacji zabudowy w strefach, wyznaczonych przez zarządcę urządzeń oraz przepisy szczególne i warunki techniczne, zapewniających ochronę i prawidłową eksploatację urządzeń,

2) obowiązek zapewnienia swobodnego dojazdu oraz swobodnego przemieszczania się wzdłuż stref ochronnych poszczególnych urzędzeń,

3) zakaz sadzenia drzew w trasie przebiegu urzędzeń,

3. Na wszystkich terenach wydzielonych liniami rozgraniczającymi, dopuszcza się, o ile jest to niezbędne, lokalizację obsługujących obszar jednostki i miasta dodatkowych elementów sieci i lokalnych urzędzeń infrastruktury technicznej, z zastrzeżeniem ust. 9.

4. Układ nowych oraz zakres rozbudowy istniejących sieci i urzędzeń infrastruktury technicznej należy realizować w oparciu o programy i koncepcje rozbudowy poszczególnych rodzajów sieci lub w oparciu o rozwiązania zawarte w projektach budowlanych poszczególnych przedsięwzięć. Schemat przebiegu podstawowych urzędzeń liniowych sieci infrastruktury technicznej przedstawiono na rysunku zmiany planu.

5. Nowe przewody infrastruktury technicznej należy lokalizować w istniejących i projektowanych pasach ulic i dróg wewnętrznych oraz ciągów pieszych (publicznych i wewnętrznych). Dopuszcza się sytuowanie sieci poza pasami terenu ulic, dróg i ciągów pieszych w przypadkach koniecznych, wymuszonych konfiguracją terenu i istniejącym zainwestowaniem.

6. Stacje transformatorowe należy lokalizować jako wolnostojące budowle lub jako urzędzenia wbudowane. Ustala się możliwość lokalizacji wolnostojących stacji transformatorowych na granicy działki lub w odległości 1,5m od granicy działki.

7. Stacje redukcyjno-pomiarowe gazu lokalizować na terenie oznaczonym symbolem Z4.B1.2.1UT, Z4.B1.KS oraz Z4.B1.ZP.

8. Podejmowane działania inwestycyjne na terenach wyznaczonych pod zabudowę i zagospodarowanie winny uwzględnić ochronę istniejących urzędzeń melioracyjnych i odwodniających oraz ich przebudowę realizowaną przez właściwe instytucje.

9. Dopuszcza się możliwość stosowania dla realizacji sieci i obiektów zaopatrzenia w infrastrukturę techniczną rozwiązań indywidualnych pod warunkiem przestrzegania przepisów ochrony środowiska naturalnego oraz ustaleń rozdziału 2.

Rozdział 7.

Sposób i termin tymczasowego zagospodarowania, urzędzenia i użytkowania terenów

§ 17. Nie ustala się tymczasowego zagospodarowania i użytkowania terenu.

Rozdział 8.

Ustalenia szczegółowe

§ 18.

Przedmiot ustaleń planu		Treść ustaleń	
1. Przeznaczenie terenu oraz linie rozgraniczające tereny o różnym przeznaczeniu lub różnych zasadach zagospodarowania oznaczenie terenu	1)	oznaczenie terenu	Z4.B1.1.1MU, Z4.B1.1.2MU, Z4.B1.1.3MU
	2)	przeznaczenie podstawowe	tereny zabudowy mieszkaniowej i usług turystycznych
	3)	przeznaczenie uzupełniające	tereny zieleni urzędzonej
2. Zasady ochrony i kształtowania ład przestrzennego	1)	zabudowę kształtować z zachowaniem zasady nawiązania do cech lokalnej architektury o wartościach kulturowych w zakresie skali zabudowy, ukształtowania bryły, wysokości i szerokości elewacji frontowej, formy i spadku dachu	
	2)	układ zabudowy kształtować poprzez lokalizację budynków wzdłuż ciągów komunikacyjnych, w nawiązaniu do ustalonej zmianą planu linii zabudowy lub poprzez swobodną lokalizację pojedynczych budynków wewnątrz zespołu budowlanego	
	3)	zachować charakterystyczne dla układów przestrzennych istniejących zespołów budowlanych odległości między budynkami, umożliwiające ochronę istniejących wglądów widokowych	
3. Parametry i wskaźniki kształtowania zabudowy oraz zagospodarowania terenu	1)	linia zabudowy – nieprzekraczalna	określona na rysunku zmiany planu
	2)	charakter zabudowy	wolnostojąca
	3)	maksymalny wskaźnik zabudowy	0,35
	4)	maksymalny wskaźnik intensywności zabudowy	0,95
	5)	minimalny wskaźnik powierzchni biologicznie czynnej	0,20

	6)	maksymalna wysokość kalenicy w budynkach istniejących, liczona od najniższego poziomu terenu przy budynku	określona przez istniejącą wysokość kalenicy dachu, z możliwością podwyższenia o 3,5m	
	7)	maksymalna wysokość kalenicy w budynkach projektowanych	usytuowanych w całości w pasie terenu o szerokości 25m od linii rozgraniczającej ulic i dróg publicznych, liczona od najniższego poziomu terenu przy budynku od strony ulicy	
		usytuowanych na pozostałym terenie, o swobodnej lokalizacji, liczona od najniższej położonego terenu przy budynku	13,5m	
	8)	typ dachu	kształtowany formą tradycyjną	stromy o symetrycznych układach połąci i kalenicy – spadek połąci dachu w nawiązaniu do spadków występujących w „budynkach o wartościach kulturowych”, dla nowej projektowanej zabudowy w granicach 35° - 60°
	9)	materiały pokrycia dachu		dachówka ceramiczna / betonowa, łupek, gont drewniany, a także materiały do nich odpowiednio nawiązujące np.: łupek sztuczny
4.	Szczegółowe zasady i warunki scalania i podziału nieruchomości	1) minimalna szerokość działki pod drogę wewnętrzną – 8m		
		2) kąt położenia granic działek w stosunku do pasa drogowego – w granicach 60° – 90°		
		3) pod urządzenia infrastruktury i obiekty małej architektury dopuszcza się wydzielenie działek o wielkościach i na warunkach wynikających z przepisów odrębnych		
		4) dopuszcza się wtórne podziały i scalenia działek pod warunkiem zachowania przepisów odrębnych w zakresie lokalizacji zabudowy i warunków dojazdu oraz przepisów niniejszej uchwały		
5.	Szczególne warunki zagospodarowania terenów oraz ograniczenia w ich użytkowaniu	1) przeznaczenie podstawowe terenu może obejmować łącznie wszystkie lub jedną z wymienionych funkcji: a) mieszkalnictwo wielorodzinne – wyłącznie jako istniejące, b) mieszkalnictwo jednorodzinne, c) usługi turystyki i usługi komercyjne		
		2) przeznaczenie uzupełniające może zajmować łącznie nie więcej niż 50% terenu wyznaczonego liniami rozgraniczającymi		
		3) ustala się utrzymanie występujących w stanie istniejącym innych funkcji, odmiennych od funkcji podstawowych i dopuszczalnych, pod warunkiem spełnienia wymogów określonych w §7 i §13		
		4) zakres usług turystyki i usług komercyjnych zawierają ustalenia dla terenu UT		
		5) ilość kondygnacji od strony zaplecza działki (od tyłu budynku), budynków zlokalizowanych w pasie terenu o szerokości 25m od linii rozgraniczającej ulic i dróg, może różnić się wyłącznie o dwie kondygnacje od ilości kondygnacji budynku od strony ulicy		
		6) rozbudowa istniejących budynków na działce, na której określony w ust. 3 wskaźnik zabudowy został przekroczony – dopuszczona maksymalnie o 20% istniejącej powierzchni zabudowy budynków zlokalizowanych na działce		
		7) dopuszcza się lokalizację zabudowy na granicy działki lub w odległości 1,5m od granicy działki, przy zachowaniu wymogów przeciwpożarowych oraz wymogów dotyczących naturalnego oświetlenia pomieszczeń, określonych w przepisach szczególnych. Warunek nie dotyczy lokalizacji od strony drogi		
		8) wyklucza się lokalizację magazynów i składów, jako obiektów samodzielnych oraz obiektów obsługi i naprawy środków transportu.		

§ 19.

Przedmiot ustaleń planu		Treść ustaleń		
1.	Przeznaczenie terenu oraz linie rozgraniczające tereny o różnym przeznaczeniu lub różnych zasadach zagospodarowania oznaczenie terenu	1)	oznaczenie terenu	Z4.B1.2.1MU
		2)	przeznaczenie podstawowe	tereny zabudowy mieszkaniowej i usług turystycznych
		3)	przeznaczenie uzupełniające	tereny zieleni urządzonej
2.	Zasady ochrony i kształtowania ład przestrzennego	1)	zabudowę kształtować z zachowaniem zasady nawiązania do cech lokalnej architektury o wartościach kulturowych w zakresie skali zabudowy, ukształtowania bryły, wysokości i szerokości elewacji frontowej, formy i spadku dachu	
		2)	układ zabudowy kształtować poprzez lokalizację budynków wzdłuż ciągów komunikacyjnych, w nawiązaniu do ustalonej zmianą planu linii zabudowy lub poprzez swobodną lokalizację pojedynczych budynków wewnątrz zespołu budowlanego	
		3)	zachować charakterystyczne dla układów przestrzennych istniejących zespołów budowlanych odległości między budynkami, umożliwiające ochronę istniejących wglądów widokowych	
3.	Parametry i wskaźniki kształtowania zabudowy oraz	1)	linia zabudowy – nieprzekraczalna	określona na rysunku zmiany planu

zagospodarowania terenu	2)	charakter zabudowy	wolnostojąca	
	3)	maksymalny wskaźnik zabudowy	0,40	
	4)	maksymalny wskaźnik intensywności zabudowy	1,15	
	5)	minimalny wskaźnik powierzchni biologicznie czynnej	0,25	
	6)	maksymalna wysokość kalenicy w budynkach projektowanych	usytuowanych w całości w pasie terenu o szerokości 15m od linii rozgraniczającej ulic i dróg publicznych, liczona od najniższego poziomu terenu przy budynku od strony ulicy	13,5m
			usytuowanych na pozostałym terenie, o swobodnej lokalizacji, liczona od najniższej położonego terenu przy budynku	19,0m
	7)	typ dachu	stromy dwu lub wielospadowy o symetrycznych układach połąci i kalenicy – spadek połąci dachu w nawiązaniu do spadków występujących w „budynkach o wartościach kulturowych”, w granicach 25° - 50°	
	8)	materiały pokrycia dachu	dachówka ceramiczna / betonowa, łupek, gont drewniany, a także materiały do nich odpowiednio nawiązujące np.: łupek sztuczny	
4. Szczegółowe zasady i warunki scalania i podziału nieruchomości	1)	minimalna powierzchnia nowej działki – 1000m ²		
	2)	minimalna szerokość frontu nowej działki – 28m		
	3)	minimalna szerokość działki pod drogę wewnętrzną – 8m		
	4)	kąt położenia granic działek w stosunku do pasa drogowego – w granicach 60° – 90°		
	5)	pod urządzenia infrastruktury i obiekty małej architektury dopuszcza się wydzielenie działek o wielkościach i na warunkach wynikających z przepisów odrębnych		
	6)	dopuszcza się wtórne podziały i scalenia działek pod warunkiem zachowania przepisów odrębnych w zakresie lokalizacji zabudowy i warunków dojazdu oraz przepisów niniejszej uchwały		
5. Szczególne warunki zagospodarowania terenów oraz ograniczenia w ich użytkowaniu	1)	przeznaczenie podstawowe terenu może obejmować łącznie wszystkie lub jedną z wymienionych funkcji: a) mieszkalnictwo wielorodzinne, b) mieszkalnictwo jednorodzinne, c) usługi turystyki i usługi komercyjne		
	2)	zakres usług turystyki i usługi komercyjnych zawierają ustalenia dla terenu UT		
	3)	dopuszcza się zmniejszenie odległości linii zabudowy od ul. Kąpielowej po uzyskaniu zgody zarządcy drogi		
	4)	wyklucza się lokalizację magazynów i składów, jako obiektów samodzielnych oraz obiektów obsługi i naprawy środków transportu.		

§ 20.

Przedmiot ustaleń planu		Treść ustaleń	
1. Przeznaczenie terenu oraz linie rozgraniczające tereny o różnym przeznaczeniu lub różnych zasadach zagospodarowania oznaczenie terenu	1)	oznaczenie terenu	Z4.B1.3.1MU
	2)	przeznaczenie podstawowe	tereny zabudowy mieszkaniowej i usług turystycznych oraz komercyjnych
	3)	przeznaczenie uzupełniające	tereny zieleni urządzonej
2. Zasady ochrony i kształtowania ładu przestrzennego	1)	zabudowę kształtować z zachowaniem zasady nawiązania do cech lokalnej architektury o wartościach kulturowych w zakresie skali zabudowy, ukształtowania bryły, wysokości i szerokości elewacji frontowej, formy i spadku dachu	
	2)	układ zabudowy kształtować poprzez lokalizację budynków wzdłuż ciągów komunikacyjnych, w nawiązaniu do ustalonej zmianą planu linii zabudowy lub poprzez swobodną lokalizację pojedynczych budynków wewnątrz zespołu budowlanego	
	3)	zachować charakterystyczne dla układów przestrzennych istniejących zespołów budowlanych odległości między budynkami, umożliwiające ochronę istniejących wglądów widokowych	
3. Parametry i wskaźniki kształtowania zabudowy oraz zagospodarowania terenu	1)	linia zabudowy – nieprzekraczalna	określona na rysunku zmiany planu
	2)	charakter zabudowy	wolnostojąca
	3)	maksymalny wskaźnik zabudowy	0,55
	4)	maksymalny wskaźnik intensywności zabudowy	1,15
	5)	minimalny wskaźnik powierzchni biologicznie czynnej	0,20
	6)	maksymalna wysokość kalenicy w budynkach projektowanych	usytuowanych w całości w pasie terenu o szerokości 15m od linii rozgraniczającej ulic i dróg

			publicznych, liczona od najniższego poziomu terenu przy budynku od strony ulicy	
			usytuowanych na pozostałym terenie, o swobodnej lokalizacji, liczona od najniższej położonego terenu przy budynku	19m
	7)	typ dachu		stromy o symetrycznych układach połaci i kalenicy – spadek połaci dachu w nawiązaniu do spadków występujących w „budynkach o wartościach kulturowych”, w granicach 25° - 50°
	8)	materiały pokrycia dachu		dachówka ceramiczna / betonowa, łupek, gont drewniany, a także materiały do nich odpowiednio nawiązujące np.: łupek sztuczny
4.	Szczegółowe zasady i warunki scalania i podziału nieruchomości		1) minimalna szerokość działki pod drogę wewnętrzną – 6m	
			2) kąt położenia granic działek w stosunku do pasa drogowego – w granicach 60° – 90°	
			3) pod urządzenia infrastruktury i obiekty małej architektury dopuszcza się wydzielenie działek o wielkościach i na warunkach wynikających z przepisów odrębnych	
			4) dopuszcza się wtórne podziały i scalenia działek pod warunkiem zachowania przepisów odrębnych w zakresie lokalizacji zabudowy i warunków dojazdu oraz przepisów niniejszej uchwały	
5.	Szczególne warunki zagospodarowania terenów oraz ograniczenia w ich użytkowaniu		1) Przeznaczenie podstawowe terenu może obejmować łącznie wszystkie lub jedną z wymienionych funkcji: a) mieszkalnictwo wielorodzinne b) mieszkalnictwo jednorodzinne c) usługi turystyki i usługi komercyjne	
			2) zakres usług turystyki i usługi komercyjnych zawierają ustalenia dla terenu UT	
			3) dopuszcza się zmniejszenie odległości linii zabudowy od ul. Szkolnej po uzyskaniu zgody zarządcy drogi	
			4) wyklucza się lokalizację magazynów i składów, jako obiektów samodzielnych oraz obiektów obsługi i naprawy środków transportu.	

§ 21.

Przedmiot ustaleń planu		Treść ustaleń		
1.	Przeznaczenie terenu oraz linie rozgraniczające tereny o różnym przeznaczeniu lub różnych zasadach zagospodarowania oznaczenie terenu	1) oznaczenie terenu	Z4.B1.1.1UT	
		2) przeznaczenie podstawowe	tereny usług turystycznych i komercyjnych	
		3) przeznaczenie uzupełniające	tereny zieleni urządzonej zabudowa mieszkaniowa jednorodzinna	
2.	Zasady ochrony i kształtowania ładu przestrzennego	1) zabudowę (w tym poprzez podejmowaną przebudowę i rozbudowę istniejącego budynku) kształtować z zachowaniem zasady ochrony cech lokalnej architektury o wartościach kulturowych w zakresie skali zabudowy, ukształtowania bryły, wysokości i szerokości elewacji frontowej, formy i spadku dachu oraz detalu		
		2) przebudowa (remont) i rozbudowa istniejącego budynku oraz lokalizacja nowego winna uwzględniać zasadę bezwzględnej konieczności ochrony, dotychczas zachowanych z ciągu pieszego ulicy Karkonoskiej, wglądów krajobrazowych na Pogórze Karkonoszy oraz Karkonosze, w tym istniejących wglądów między istniejącymi budynkami		
		3) ogrodzenie kształtować wyłącznie jako ażurowe (nie pełne), o formie architektonicznej nawiązującej do charakteru miejsca i jego tradycji kulturowej, o maksymalnej wysokości 1,2m		
3.	Parametry i wskaźniki kształtowania zabudowy oraz zagospodarowania terenu	1) linia zabudowy od ul Karkonoskiej – nieprzekraczalna, określona na rysunku zmiany planu	budynku istniejącego (bryły podstawowej budynku mieszkalno-usługowego), bez rozbudowy wzdłuż ul. Karkonoskiej	do zachowania,
			rozbudowy budynku istniejącego (mieszkalno-usługowego) wzdłuż ul. Karkonoskiej, budynków gospodarczych i handlowych oraz budynku nowego (zabudowy uzupełniającej)	25m
		2) charakter zabudowy	wolnostojąca	
		3) maksymalny wskaźnik zabudowy	0,55	
		4) maksymalny wskaźnik zabudowy działki zabudowanej	0,85	
		5) minimalny wskaźnik powierzchni biologicznie czynnej	0,20	
		6) maksymalna wysokość kalenicy w budynkach istniejących	dla bryły podstawowej budynku mieszkalno-usługowego, bez rozbudowy wzdłuż ul Karkonoskiej, liczona od najniższego poziomu terenu przy budynku	określona przez istniejącą wysokość kalenicy dachu, z możliwością podwyższenia o 1,5m
7) maksymalna wysokość kalenicy w budynkach	usytuowanych w całości poza pasem terenu o szerokości 25m od linii rozgraniczającej	15m		

		projektowanych (zabudowy uzupełniającej) i pozostałych istniejących przebudowywanych	ulicy, liczona od najniższego poziomu terenu przy budynku	
	8)	typ dachu	istniejącego budynku mieszkalno-usługowego zabudowy uzupełniającej oraz budynków gospodarczych i handlowych	forma, układ i spadek dachu do zachowania stromy o symetrycznych układach połaci i kalenicy – spadek połaci dachu w nawiązaniu do istniejących spadków budynku głównego, w granicach 35° – 50°
	9)	materiały pokrycia dachu		dachówka ceramiczna / betonowa, łupek, gont drewniany, a także materiały do nich odpowiednio nawiązujące np.: łupek sztuczny
4.	Szczegółowe zasady i warunki scalania i podziału nieruchomości		1) minimalna szerokość działki pod drogę wewnętrzną – 8m 2) kąt położenia granic działek w stosunku do pasa drogowego – w granicach 60° – 90° 3) pod urządzenia infrastruktury i obiekty małej architektury dopuszcza się wydzielenie działek o wielkościach i na warunkach wynikających z przepisów odrębnych 4) dopuszcza się wtórne podziały i scalenia działek pod warunkiem zachowania przepisów odrębnych w zakresie lokalizacji zabudowy i warunków dojazdu oraz przepisów niniejszej uchwały	
5.	Szczególne warunki zagospodarowania terenów oraz ograniczenia w ich użytkowaniu		1) przeznaczenie podstawowe terenu może obejmować łącznie wszystkie lub jedną z wymienionych funkcji: a) usługi turystyki (wg art. 3 ustawy o usługach turystycznych), b) biura, c) handel detaliczny, gastronomia, d) usługi nieprodukcyjne związane z konsumpcją indywidualną, za wyjątkiem stacji obsługi samochodów i stacji paliw, e) usługi informatyczne i łączności, f) usługi badawczo-rozwojowe, g) usługi edukacyjne, h) usługi ochrony zdrowia, i) usługi rekreacji, sportu, kultury i rozrywki 2) ustala się utrzymanie występujących w stanie istniejącym innych funkcji, odmiennych od funkcji podstawowych i dopuszczalnych, w tym mieszkaniowych, pod warunkiem spełnienia wymogów określonych §7 i §13 3) wyklucza się odbudowę i przebudowę istniejących budynków gospodarczych i tymczasowych handlowych, zlokalizowanych przy ul. Karkonoskiej, w bliższej odległości od ulicy od ustalonej linii zabudowy 4) ilość kondygnacji od strony zaplecza działki (od tyłu budynku), budynków zlokalizowanych w pasie terenu o szerokości 25m od linii rozgraniczającej ulic i dróg, może różnić się wyłącznie o dwie kondygnacje od ilości kondygnacji budynku od strony ulicy 5) ochronie podlegają następujące elementy architektonicznego ukształtowania istniejącego budynku o walorach kulturowych: bryła budynku, forma dachu i jego spadki oraz materiał pokrycia dachu (w tym szczyty i ryzality / pseudoryzality, lukarny, elementy wystroju i kompozycja elewacji, tym werandy i balkony ukształtowane w formie ryzalitów lub ciągów dobudowanych / podwieszonych / do elewacji, elementy ekspozujące klatkę schodową, kamienny cokół, deskowanie ścian detal architektoniczny, w tym opaski, okiennice, balustrady, wykrój i podział stolarki okiennej i drzwiowej. 6) rozbudowa istniejących budynków na działce, na której określony w ust. 3 wskaźnik zabudowy został przekroczony – dopuszczona maksymalnie o 20% istniejącej powierzchni zabudowy budynków zlokalizowanych na działce 7) dopuszcza się lokalizację zabudowy na granicy działki lub w odległości 1,5m od granicy działki, przy zachowaniu wymogów przeciwpożarowych oraz wymogów dotyczących naturalnego oświetlenia pomieszczeń, określonych w przepisach szczególnych. Warunek nie dotyczy lokalizacji od strony drogi 8) wyklucza się lokalizację magazynów i składów, jako obiektów samodzielnych oraz obiektów obsługi i naprawy środków transportu.	

§ 22.

Przedmiot ustaleń planu		Treść ustaleń	
1.	Przeznaczenie terenu oraz linie rozgraniczające tereny o różnym przeznaczeniu lub różnych zasadach zagospodarowania oznaczenie terenu	1)	oznaczenie terenu Z4.B1.1.2UT, Z4.B1.1.3UT, Z4.B1.1.4UT, Z4.B1.1.5UT
		2)	przeznaczenie podstawowe tereny usług turystycznych i komercyjnych
		3)	przeznaczenie uzupełniające tereny zieleni urządzonej zabudowa mieszkaniowa
2.	Zasady ochrony i kształtowania	1)	zabudowę (w tym poprzez podejmowaną przebudowę i rozbudowę istniejących budynków) kształtować

	<p>z zachowaniem zasady ochrony cech lokalnej architektury o wartościach kulturowych w zakresie skali zabudowy, ukształtowania bryły, wysokości i szerokości elewacji frontowej, formy i spadku dachu oraz detalu</p> <p>2) układ zabudowy kształtować poprzez lokalizację budynków wzdłuż ciągów komunikacyjnych, w nawiązaniu do ustalonej zmianą planu linii zabudowy</p> <p>3) zachować charakterystyczne dla układów przestrzennych istniejących zespołów budowlanych odległości między budynkami, umożliwiające ochronę istniejących wglądów widokowych</p>																															
<p>3. Parametry i wskaźniki kształtowania zabudowy oraz zagospodarowania terenu</p>	<table border="1"> <tr> <td data-bbox="477 297 730 349">1) linia zabudowy – nieprzekraczalna</td> <td colspan="2" data-bbox="730 297 1461 349">określona na rysunku zmiany planu</td> </tr> <tr> <td data-bbox="477 349 730 387">2) charakter zabudowy</td> <td colspan="2" data-bbox="730 349 1461 387">wolnostojąca</td> </tr> <tr> <td data-bbox="477 387 730 421">3) maksymalny wskaźnik zabudowy</td> <td data-bbox="730 387 1134 421"></td> <td data-bbox="1134 387 1461 421">0,35</td> </tr> <tr> <td data-bbox="477 421 730 454">4) maksymalny wskaźnik zabudowy działki zabudowanej</td> <td data-bbox="730 421 1134 454"></td> <td data-bbox="1134 421 1461 454">0,45</td> </tr> <tr> <td data-bbox="477 454 730 488">5) minimalny wskaźnik powierzchni biologicznie czynnej</td> <td data-bbox="730 454 1134 488"></td> <td data-bbox="1134 454 1461 488">0,20</td> </tr> <tr> <td data-bbox="477 488 730 595">6) maksymalna wysokość kalenicy w budynkach istniejących</td> <td data-bbox="730 488 1134 595">liczona od najniższego poziomu terenu przy budynku</td> <td data-bbox="1134 488 1461 595">określona przez istniejącą wysokość kalenicy dachu budynku zlokalizowanego na działce, z możliwością podwyższenia o 3,5m</td> </tr> <tr> <td data-bbox="477 595 730 808" rowspan="2">7) maksymalna wysokość kalenicy w budynkach projektowanych</td> <td data-bbox="730 595 1134 730">usytuowanych w całości w pasie terenu o szerokości 25m od linii rozgraniczającej ulic i dróg publicznych, liczona od najniższego poziomu terenu przy budynku od strony ulicy</td> <td data-bbox="1134 595 1461 730">14,5m</td> </tr> <tr> <td data-bbox="730 730 1134 808">usytuowanych na pozostałym terenie, o swobodnej lokalizacji, liczona od najniższej położonego terenu przy budynku</td> <td data-bbox="1134 730 1461 808">15,0m</td> </tr> <tr> <td data-bbox="477 808 730 1021" rowspan="2">8) typ dachu</td> <td data-bbox="730 808 1134 875">istniejącego budynku mieszkalno-usługowego</td> <td data-bbox="1134 808 1461 875">forma, układ i spadek dachu do zachowania</td> </tr> <tr> <td data-bbox="730 875 1134 1021">zabudowy uzupełniającej</td> <td data-bbox="1134 875 1461 1021">stromy o symetrycznych układach połaci i kalenicy – spadek połaci dachu w nawiązaniu do spadków występujących w „budynkach o wartościach kulturowych”, w granicach 35° – 60°</td> </tr> <tr> <td data-bbox="477 1021 730 1133">9) materiały pokrycia dachu</td> <td data-bbox="730 1021 1134 1133"></td> <td data-bbox="1134 1021 1461 1133">dachówka ceramiczna / betonowa, łupek, gont drewniany, a także materiały do nich odpowiednio nawiązujące np.: łupek sztuczny</td> </tr> </table>	1) linia zabudowy – nieprzekraczalna	określona na rysunku zmiany planu		2) charakter zabudowy	wolnostojąca		3) maksymalny wskaźnik zabudowy		0,35	4) maksymalny wskaźnik zabudowy działki zabudowanej		0,45	5) minimalny wskaźnik powierzchni biologicznie czynnej		0,20	6) maksymalna wysokość kalenicy w budynkach istniejących	liczona od najniższego poziomu terenu przy budynku	określona przez istniejącą wysokość kalenicy dachu budynku zlokalizowanego na działce, z możliwością podwyższenia o 3,5m	7) maksymalna wysokość kalenicy w budynkach projektowanych	usytuowanych w całości w pasie terenu o szerokości 25m od linii rozgraniczającej ulic i dróg publicznych, liczona od najniższego poziomu terenu przy budynku od strony ulicy	14,5m	usytuowanych na pozostałym terenie, o swobodnej lokalizacji, liczona od najniższej położonego terenu przy budynku	15,0m	8) typ dachu	istniejącego budynku mieszkalno-usługowego	forma, układ i spadek dachu do zachowania	zabudowy uzupełniającej	stromy o symetrycznych układach połaci i kalenicy – spadek połaci dachu w nawiązaniu do spadków występujących w „budynkach o wartościach kulturowych”, w granicach 35° – 60°	9) materiały pokrycia dachu		dachówka ceramiczna / betonowa, łupek, gont drewniany, a także materiały do nich odpowiednio nawiązujące np.: łupek sztuczny
1) linia zabudowy – nieprzekraczalna	określona na rysunku zmiany planu																															
2) charakter zabudowy	wolnostojąca																															
3) maksymalny wskaźnik zabudowy		0,35																														
4) maksymalny wskaźnik zabudowy działki zabudowanej		0,45																														
5) minimalny wskaźnik powierzchni biologicznie czynnej		0,20																														
6) maksymalna wysokość kalenicy w budynkach istniejących	liczona od najniższego poziomu terenu przy budynku	określona przez istniejącą wysokość kalenicy dachu budynku zlokalizowanego na działce, z możliwością podwyższenia o 3,5m																														
7) maksymalna wysokość kalenicy w budynkach projektowanych	usytuowanych w całości w pasie terenu o szerokości 25m od linii rozgraniczającej ulic i dróg publicznych, liczona od najniższego poziomu terenu przy budynku od strony ulicy	14,5m																														
	usytuowanych na pozostałym terenie, o swobodnej lokalizacji, liczona od najniższej położonego terenu przy budynku	15,0m																														
8) typ dachu	istniejącego budynku mieszkalno-usługowego	forma, układ i spadek dachu do zachowania																														
	zabudowy uzupełniającej	stromy o symetrycznych układach połaci i kalenicy – spadek połaci dachu w nawiązaniu do spadków występujących w „budynkach o wartościach kulturowych”, w granicach 35° – 60°																														
9) materiały pokrycia dachu		dachówka ceramiczna / betonowa, łupek, gont drewniany, a także materiały do nich odpowiednio nawiązujące np.: łupek sztuczny																														
<p>4. Szczegółowe zasady i warunki scalania i podziału nieruchomości</p>	<table border="1"> <tr> <td data-bbox="477 1144 730 1178">1)</td> <td colspan="2" data-bbox="730 1144 1461 1178">minimalna szerokość działki pod drogę wewnętrzną – 8m</td> </tr> <tr> <td data-bbox="477 1178 730 1211">2)</td> <td colspan="2" data-bbox="730 1178 1461 1211">kąt położenia granic działek w stosunku do pasa drogowego – w granicach 60° – 90°</td> </tr> <tr> <td data-bbox="477 1211 730 1267">3)</td> <td colspan="2" data-bbox="730 1211 1461 1267">pod urządzenia infrastruktury i obiekty małej architektury dopuszcza się wydzielenie działek o wielkościach i na warunkach wynikających z przepisów odrębnych</td> </tr> <tr> <td data-bbox="477 1267 730 1323">4)</td> <td colspan="2" data-bbox="730 1267 1461 1323">dopuszcza się wtórne podziały i scalenia działek pod warunkiem zachowania przepisów odrębnych w zakresie lokalizacji zabudowy i warunków dojazdu oraz przepisów niniejszej uchwały</td> </tr> </table>	1)	minimalna szerokość działki pod drogę wewnętrzną – 8m		2)	kąt położenia granic działek w stosunku do pasa drogowego – w granicach 60° – 90°		3)	pod urządzenia infrastruktury i obiekty małej architektury dopuszcza się wydzielenie działek o wielkościach i na warunkach wynikających z przepisów odrębnych		4)	dopuszcza się wtórne podziały i scalenia działek pod warunkiem zachowania przepisów odrębnych w zakresie lokalizacji zabudowy i warunków dojazdu oraz przepisów niniejszej uchwały																				
1)	minimalna szerokość działki pod drogę wewnętrzną – 8m																															
2)	kąt położenia granic działek w stosunku do pasa drogowego – w granicach 60° – 90°																															
3)	pod urządzenia infrastruktury i obiekty małej architektury dopuszcza się wydzielenie działek o wielkościach i na warunkach wynikających z przepisów odrębnych																															
4)	dopuszcza się wtórne podziały i scalenia działek pod warunkiem zachowania przepisów odrębnych w zakresie lokalizacji zabudowy i warunków dojazdu oraz przepisów niniejszej uchwały																															
<p>5. Szczególne warunki zagospodarowania terenów oraz ograniczenia w ich użytkowaniu</p>	<table border="1"> <tr> <td data-bbox="477 1335 730 1603">1)</td> <td colspan="2" data-bbox="730 1335 1461 1603"> <p>przeznaczenie podstawowe terenu może obejmować łącznie wszystkie lub jedną z wymienionych funkcji:</p> <p>a) usługi turystyki (wg art. 3 ustawy o usługach turystycznych),</p> <p>b) administracja, biura,</p> <p>c) handel detaliczny, gastronomia,</p> <p>d) usługi nieprodukcyjne związane z konsumpcją indywidualną, za wyjątkiem stacji obsługi samochodów i stacji paliw,</p> <p>e) usługi informatyczne i łączności,</p> <p>f) usługi badawczo-rozwojowe,</p> <p>g) usługi edukacyjne,</p> <p>h) usługi ochrony zdrowia,</p> <p>i) usługi rekreacji, sportu, kultury i rozrywki</p> </td> </tr> <tr> <td data-bbox="477 1603 730 1659">2)</td> <td colspan="2" data-bbox="730 1603 1461 1659">funkcja mieszkaniowa może zajmować nie więcej niż 35% pow. całkowitej budynku zlokalizowanego na działce</td> </tr> <tr> <td data-bbox="477 1659 730 1715">3)</td> <td colspan="2" data-bbox="730 1659 1461 1715">ustala się utrzymanie występujących w stanie istniejącym innych funkcji, odmiennych od funkcji podstawowych i dopuszczalnych, pod warunkiem spełnienia wymogów określonych §7 i §13</td> </tr> <tr> <td data-bbox="477 1715 730 1805">4)</td> <td colspan="2" data-bbox="730 1715 1461 1805">ilość kondygnacji od strony zaplecza działki (od tyłu budynku), budynków zlokalizowanych w pasie terenu o szerokości 25m od linii rozgraniczającej ulic i dróg, może różnić się wyłącznie o dwie kondygnacje od ilości kondygnacji budynku od strony ulicy</td> </tr> <tr> <td data-bbox="477 1805 730 2027">5)</td> <td colspan="2" data-bbox="730 1805 1461 2027"> <p>ochronie podlegają następujące elementy architektonicznego ukształtowania budynków o walorach kulturowych:</p> <p>a) bryła budynku, forma dachu i jego spadki oraz materiał pokrycia dachu (w tym szczyty i ryzality / pseudoryzality, lukarny,</p> <p>b) elementy wystroju i kompozycja elewacji, tym werandy i balkony ukształtowane w formie ryzalitów lub ciągów dobudowanych / podwieszonych / do elewacji, elementy eksponujące klatkę schodową, kamienny cokół, deskowanie ścian, lub inne formy wykończenia ścian,</p> <p>c) detal architektoniczny, w tym opaski, okiennice, balustrady, wykrój i podział stolarki okiennej i drzwiowej, elementy snycerskie i rzeźbiarskie</p> </td> </tr> </table>	1)	<p>przeznaczenie podstawowe terenu może obejmować łącznie wszystkie lub jedną z wymienionych funkcji:</p> <p>a) usługi turystyki (wg art. 3 ustawy o usługach turystycznych),</p> <p>b) administracja, biura,</p> <p>c) handel detaliczny, gastronomia,</p> <p>d) usługi nieprodukcyjne związane z konsumpcją indywidualną, za wyjątkiem stacji obsługi samochodów i stacji paliw,</p> <p>e) usługi informatyczne i łączności,</p> <p>f) usługi badawczo-rozwojowe,</p> <p>g) usługi edukacyjne,</p> <p>h) usługi ochrony zdrowia,</p> <p>i) usługi rekreacji, sportu, kultury i rozrywki</p>		2)	funkcja mieszkaniowa może zajmować nie więcej niż 35% pow. całkowitej budynku zlokalizowanego na działce		3)	ustala się utrzymanie występujących w stanie istniejącym innych funkcji, odmiennych od funkcji podstawowych i dopuszczalnych, pod warunkiem spełnienia wymogów określonych §7 i §13		4)	ilość kondygnacji od strony zaplecza działki (od tyłu budynku), budynków zlokalizowanych w pasie terenu o szerokości 25m od linii rozgraniczającej ulic i dróg, może różnić się wyłącznie o dwie kondygnacje od ilości kondygnacji budynku od strony ulicy		5)	<p>ochronie podlegają następujące elementy architektonicznego ukształtowania budynków o walorach kulturowych:</p> <p>a) bryła budynku, forma dachu i jego spadki oraz materiał pokrycia dachu (w tym szczyty i ryzality / pseudoryzality, lukarny,</p> <p>b) elementy wystroju i kompozycja elewacji, tym werandy i balkony ukształtowane w formie ryzalitów lub ciągów dobudowanych / podwieszonych / do elewacji, elementy eksponujące klatkę schodową, kamienny cokół, deskowanie ścian, lub inne formy wykończenia ścian,</p> <p>c) detal architektoniczny, w tym opaski, okiennice, balustrady, wykrój i podział stolarki okiennej i drzwiowej, elementy snycerskie i rzeźbiarskie</p>																	
1)	<p>przeznaczenie podstawowe terenu może obejmować łącznie wszystkie lub jedną z wymienionych funkcji:</p> <p>a) usługi turystyki (wg art. 3 ustawy o usługach turystycznych),</p> <p>b) administracja, biura,</p> <p>c) handel detaliczny, gastronomia,</p> <p>d) usługi nieprodukcyjne związane z konsumpcją indywidualną, za wyjątkiem stacji obsługi samochodów i stacji paliw,</p> <p>e) usługi informatyczne i łączności,</p> <p>f) usługi badawczo-rozwojowe,</p> <p>g) usługi edukacyjne,</p> <p>h) usługi ochrony zdrowia,</p> <p>i) usługi rekreacji, sportu, kultury i rozrywki</p>																															
2)	funkcja mieszkaniowa może zajmować nie więcej niż 35% pow. całkowitej budynku zlokalizowanego na działce																															
3)	ustala się utrzymanie występujących w stanie istniejącym innych funkcji, odmiennych od funkcji podstawowych i dopuszczalnych, pod warunkiem spełnienia wymogów określonych §7 i §13																															
4)	ilość kondygnacji od strony zaplecza działki (od tyłu budynku), budynków zlokalizowanych w pasie terenu o szerokości 25m od linii rozgraniczającej ulic i dróg, może różnić się wyłącznie o dwie kondygnacje od ilości kondygnacji budynku od strony ulicy																															
5)	<p>ochronie podlegają następujące elementy architektonicznego ukształtowania budynków o walorach kulturowych:</p> <p>a) bryła budynku, forma dachu i jego spadki oraz materiał pokrycia dachu (w tym szczyty i ryzality / pseudoryzality, lukarny,</p> <p>b) elementy wystroju i kompozycja elewacji, tym werandy i balkony ukształtowane w formie ryzalitów lub ciągów dobudowanych / podwieszonych / do elewacji, elementy eksponujące klatkę schodową, kamienny cokół, deskowanie ścian, lub inne formy wykończenia ścian,</p> <p>c) detal architektoniczny, w tym opaski, okiennice, balustrady, wykrój i podział stolarki okiennej i drzwiowej, elementy snycerskie i rzeźbiarskie</p>																															

	6)	rozbudowa istniejących budynków na działce, na której określony w ust. 3 wskaźnik zabudowy został przekroczony – dopuszczona maksymalnie o 20% istniejącej powierzchni zabudowy budynków zlokalizowanych na działce
	7)	na terenach 1.4.UT i 1.5.UT dopuszcza się lokalizację zabudowy na granicy działki lub w odległości 1,5m od granicy działki przy zachowaniu wymogów przeciwpożarowych oraz wymogów dotyczących naturalnego oświetlenia pomieszczeń, określonych w przepisach szczególnych. Warunek nie dotyczy lokalizacji od strony drogi
	8)	wyłącza się lokalizację magazynów i składów, jako obiektów samodzielnych oraz obiektów obsługi i naprawy środków transportu.

§ 23.

Przedmiot ustaleń planu		Treść ustaleń	
1.	Przeznaczenie terenu oraz linie rozgraniczające tereny o różnym przeznaczeniu lub różnych zasadach zagospodarowania oznaczenie terenu	1)	oznaczenie terenu Z4.B1.1.6UT
		2)	przeznaczenie podstawowe tereny usług turystycznych i komercyjnych
		3)	przeznaczenie uzupełniające tereny zieleni urządzonej zabudowa mieszkaniowa jednorodzinna
2.	Zasady ochrony i kształtowania ładu przestrzennego	1)	zabudowę kształtować z zachowaniem zasady nawiązania do cech lokalnej architektury o wartościach kulturowych w zakresie skali zabudowy, ukształtowania bryły, wysokości i szerokości elewacji frontowej, formy i spadku dachu oraz detalu
		2)	układ zabudowy kształtować poprzez lokalizację budynków wzdłuż ciągów komunikacyjnych, w nawiązaniu do ustalonej zmianą planu linii zabudowy lub poprzez swobodną lokalizację pojedynczych budynków wewnątrz zespołu budowlanego
		3)	zachować charakterystyczne dla układów przestrzennych istniejących zespołów budowlanych odległości między budynkami, umożliwiające ochronę istniejących wglądów widokowych
3.	Parametry i wskaźniki kształtowania zabudowy oraz zagospodarowania terenu	1)	linia zabudowy – nieprzekraczalna określona na rysunku zmiany planu
		2)	charakter zabudowy wolnostojąca
		3)	maksymalny wskaźnik zabudowy 0,25
		4)	maksymalny wskaźnik intensywności zabudowy 0,90
		5)	minimalny wskaźnik powierzchni biologicznie czynnej 0,25
		6)	maksymalna wysokość kalenicy usytuowanych w całości w pasie terenu o szerokości 35m od linii rozgraniczającej ulic i dróg publicznych, liczona od najniższego poziomu terenu przy budynku od strony ulicy 14,5m
			usytuowanych na pozostałym terenie, o swobodnej lokalizacji, liczona od najniższej położonego terenu przy budynku 15m
		7)	typ dachu stromy o symetrycznych układach połąci i kalenicy – spadek połąci dachu w granicach 35° – 50°
8)	materiały pokrycia dachu dachówka ceramiczna / betonowa, łupek, gont drewniany, a także materiały do nich odpowiednio nawiązujące np.: łupek sztuczny		
4.	Szczegółowe zasady i warunki scalania i podziału nieruchomości	1)	minimalna powierzchnia nowej działki – 1200m ²
		2)	minimalna szerokość frontu nowej działki – 28m
		3)	minimalna szerokość działki pod drogę wewnętrzną – 8m
		4)	kąt położenia granic działek w stosunku do pasa drogowego – w granicach 60° – 90°
		5)	pod urządzenia infrastruktury i obiekty małej architektury dopuszcza się wydzielenie działek o wielkościach i na warunkach wynikających z przepisów odrębnych
		6)	dopuszcza się wtórne podziały i scalenia działek pod warunkiem zachowania przepisów odrębnych w zakresie lokalizacji zabudowy i warunków dojazdu oraz przepisów niniejszej uchwały
5.	Szczególne warunki zagospodarowania terenów oraz ograniczenia w ich użytkowaniu	1)	przeznaczenie podstawowe terenu może obejmować łącznie wszystkie lub jedną z wymienionych funkcji: a) usługi turystyki (wg art. 3 ustawy o usługach turystycznych), b) administracja, biura, c) handel detaliczny, gastronomia, d) usługi nieprodukcyjne związane z konsumpcją indywidualną, za wyjątkiem stacji obsługi samochodów i stacji paliw, e) usługi informatyczne i łączności, f) usługi badawczo-rozwojowe, g) usługi edukacyjne, h) usługi ochrony zdrowia, i) usługi rekreacji, sportu, kultury i rozrywki
		2)	funkcja mieszkaniowa może zajmować nie więcej niż 35% pow. całkowitej budynków zlokalizowanych na

		działce
	3)	ustala się utrzymanie występujących w stanie istniejącym innych funkcji, odmiennych od funkcji podstawowych i dopuszczalnych, pod warunkiem spełnienia wymogów określonych §7 i §13
	4)	dopuszcza się przebudowę, rozbudowę i nadbudowę istniejącego budynku lub / i budowę nowego budynku na warunkach ustalonych w planie
	5)	wyklucza się lokalizację magazynów i składów, jako obiektów samodzielnych oraz obiektów obsługi i naprawy środków transportu.

§ 24.

Przedmiot ustaleń planu		Treść ustaleń	
1.	Przeznaczenie terenu oraz linie rozgraniczające tereny o różnym przeznaczeniu lub różnych zasadach zagospodarowania oznaczenie terenu	1)	oznaczenie terenu Z4.B1.2.1UT
		2)	przeznaczenie podstawowe tereny usług turystycznych i komercyjnych – teren zespołu Rekreacyjno – Konferencyjno – Hotelowego
		3)	przeznaczenie uzupełniające tereny zieleni urządzonej zabudowa mieszkaniowa
2.	Zasady ochrony i kształtowania ład przestrzennego	1)	zabudowę wkomponować w otoczenie krajobrazowe, będące tłem dla ustalonego zagospodarowania terenu. W szczególności uwzględnić i zapewnić ochronę przed przesłonięciem następujące elementy otoczenia krajobrazowego, widoczne z punktów i ciągów widokowych związanych z (miarodajnym) odbiorem i percepcją projektowanego zagospodarowania terenu (budynku hotelowego) w krajobrazie i sylwecie miasta: a) Górę Czoło – widoczną z punktu widokowego „skrzyżowanie ul. Strażackiej i Karkonoskiej” (usytuowaną w osi wglądu widokowego) oraz z ciągu widokowego „kolej linowa na Kopę”, b) Górę Saneczkową – widoczną z punktu widokowego „skrzyżowanie ul. Strażackiej i Karkonoskiej” (po stronie wschodniej osi wglądu widokowego na Górę Czoło) oraz widoczną z ciągu widokowego ul. Karkonoskiej i punktu widokowego „parking przy ul. Karkonoskiej” i z ciągu widokowego „kolej linowa na Kopę”, c) Górę Świerkowiec – widoczną z punktu widokowego „skrzyżowanie ul. Strażackiej i Karkonoskiej” (po stronie zachodniej osi wglądu widokowego na Górę Czoło).
		2)	zachować wgląd widokowy na Kopę z rejonu pensjonatu „Belweder”
		3)	zabudowę usytuować w centralnej części terenu, z zachowaniem określonych na rysunku zmiany planu, elementów zagospodarowania terenu: a) obszaru lokalizacji zabudowy, b) nieprzekraczalnej linii zabudowy, c) dominującego układu kalenicy.
		4)	zabudowę ukształtować w formie rozczłonkowanej i rozbudowanej bryły / brył, z zachowaniem: a) zasad kompozycji architektonicznej, stosowanych w kształtowaniu tradycyjnych form zabudowy o wartościach kulturowych, b) zasad harmonijnego wpisania obiektu w krajobraz miasta.
		5)	terenowe otoczenie zabudowy ukształtować w sposób zróżnicowany pod względem wysokości w nawiązaniu do dotychczasowego naturalnego układu terenu. Powyższy warunek winien zostać zrealizowany w postaci łamanej linii przekroju utworzonego z przecięcia ścian elewacji i powierzchni zabudowy oraz tarasowym układem terenu, podążającym za naturalnym spadkiem terenu
		6)	rozwiązania architektoniczne zabudowy kształtować z zachowaniem zasady nawiązania do cech sudeckiej i miejscowej tradycji architektonicznej (pensjonatowej i uzdrowiskowej), w szczególności do tradycji kształtowania geometrii dachów, detalu budynków, kompozycji elewacji i stosowanych w jej ukształtowaniu elementów architektonicznych oraz zasad kształtowania podziałów poziomych i pionowych, w tym z uwzględnieniem zasad stosowania w tych podziałach rozwiązań materiałowych. Zastosować między innymi następujące charakterystyczne elementy architektonicznego ukształtowania zabudowy tradycyjnej: a) werandy, balkony, galerie, werandy występujące w części parterowej - związane z jadalnią, b) ryzality bądź pseudoryzality, c) narożniki akcentowane wieżyczkami lub wykuszami, d) uwidocznione elementy zróżnicowanej konstrukcji w poszczególnych częściach budynku, w tym deskowane szczyty, wyeksponowane kamienne cokoły, elementy konstrukcji szachulcowej (ryglowej), e) dachy strome wielospadowe z lukarnami lub dachy mansardowe z wysuniętymi okapami oraz charakterystyczne elementy zwieńczające wieże, ryzality i przybudówki (helmy, facjatki, lukarny).
		7)	zróżnicować ukształtowanie bryły budynku (zespołu budowlanego), poprzez: a) rozczłonkowanie dachu i zróżnicowanie wysokości kalenicy i okapów w miejscach wynikających z potrzeby ochrony naturalnego tła krajobrazowego i ustalonego w ust. 3 pkt 5 parametru wysokości kalenicy dla części środkowej budynku, związanej z hallem głównym, oraz w innych miejscach, wynikających z zasad kompozycji architektonicznej, b) wprowadzenie elementów wzbogacających, rozdzielających i rozbijających dużą płaszczyznę dachu – przeszkleń części połączy dachu, świetlików, naświetleń, wgłębień, łączników (przeszkłonych) oraz zróżnicowanych materiałów pokrycia dachu, wzajemnie do siebie dostosowanych, c) wprowadzenie nieregularnego i zróżnicowanego obrysu rzutu budynku, w tym poprzez zdecydowane wprowadzenie różnorodnych i odrębnych kształtów geometrycznych poszczególnych elementów rzutu związanych z występującymi funkcjami zespołu (hallem, cz. rekreacyjną, cz. konferencyjną, cz. gastronomiczną, cz. hotelową, cz. wejściową, i innymi) oraz poprzez wprowadzenie wcięć linii zabudowy (ścian) w głąb rzutu, wysunięć linii zabudowy (z zachowaniem terenów wolnych od zabudowy), dziedzińców wewnętrznych (zamkniętych całkowicie i częściowo), dodatkowych elementów bryłowych i narożników ścian oraz podcieni, d) wprowadzenie elementów i podziałów architektonicznych wzbogacających i fragmentaryzujących bryłę,

			w tym silnie i wyraziście rozrzeźbionych elewacji o zróżnicowanych wątkach architektonicznych.
		8)	ciąg elewacji, o której mowa w pkt 6 lit. d, kształtować z zastosowaniem co najmniej 3 różnych wątków architektonicznych (lokalizowanych przemiennie), poprzez wykorzystanie odpowiednio: a) elewacji ukształtowanej neutralnie (jako oddzielenie lub łącznik) niezależnie od rodz. funkcji, b) elewacji ukształtowanej z zastosowaniem charakterystycznych bogatych form architektury sudeckiej (obejmującej co najmniej 2 wątki na 3 występujące w ciągu elewacji), c) elementów występujących w zabudowie tradycyjnej: szczytów, ryzalitów, werand, balkonów, podcieni, galerii, tarasów, itp., d) różnych podziałów pionowych i poziomych, e) różnych rodzajów balkonów, werand i tarasów oraz sposobu ich deskowania, f) różnych w każdym wątku stosowanych materiałów konstrukcyjnych i wykończeniowych – wyłącznie tradycyjnych, Maksymalna długość jednego wątku nie powinna przekroczyć 35m.
		9)	stosować tradycyjne materiały wykończeniowe
		10)	wykluczyć obce kulturowej tradycji miasta stylizacje nowej formy architektonicznej
3.	Parametry i wskaźniki kształtowania zabudowy oraz zagospodarowania terenu	1)	linia zabudowy – nieprzekraczalna określona na rysunku zmiany planu
		2)	charakter zabudowy wolnostojąca lub zespół budowlany powiązanych ze sobą budynków o skoncentrowanym układzie kompozycyjnym
		3)	maksymalny wskaźnik zabudowy 0,32
		4)	minimalny wskaźnik powierzchni biologicznie czynnej 0,20
		5)	maksymalna wysokość kalenicy w centralnym obszarze lokalizacji zabudowy, związanej z hallem głównym; położonym w osi widokowej skierowanej w kierunku Góry Czoło z punktu widokowego „skrzyżowanie ul. Strażackiej i Karkonoskiej” 798m npm, z zastrzeżeniem w ust. 5 pkt .6
		6)	maksymalna wysokość budynku / wydzielonych części zespołu budowlanego, liczona od poziomu ukształtowanego dla potrzeb inwestycji terenu 25m, pod warunkiem zachowania wysokości kalenicy określonej w pkt 5 oraz maksymalnej liczby kondygnacji nadziemnych
		7)	maksymalna liczba kondygnacji nadziemnych 6 kondygnacji, w tym minimum 2 kondygnacje w części poddaszowej (w dachu), z zastrzeżeniem w ust. 5 pkt .7
		8)	typ dachu wielospadowy, rozbudowany, o zróżnicowanej wysokości kalenicy i okapu o symetrycznych układach połąci i kalenicy, spadek w granicach 10° – 70°
		9)	materiały pokrycia dachu dachówka ceramiczna, łupek, szkło, blacha, gont drewniany, a także materiały do nich odpowiednio nawiązujące tj. łupek sztuczny
4.	Szczegółowe zasady i warunki scalania i podziału nieruchomości	1)	pod urządzenia infrastruktury i obiekty małej architektury dopuszcza się wydzielenie działek o wielkościach i na warunkach wynikających z przepisów odrębnych
		2)	dopuszcza się wtórne podziały i scalenia działek pod warunkiem zachowania przepisów odrębnych w zakresie lokalizacji zabudowy i warunków dojazdu oraz przepisów niniejszej uchwały
5.	Szczegółne warunki zagospodarowania terenów oraz ograniczenia w ich użytkowaniu	1)	przeznaczenie podstawowe terenu może obejmować następujące funkcje: a) usługi turystyki b) usługi rekreacji, sportu, park wodny – Aquapark, c) usługi kultury i rozrywki, d) biura, usługi promocji i wystawiennicze, e) usługi kongresowe, nauki i edukacji, badawczo-rozwojowe, f) handel detaliczny, gastronomia, g) usługi ochrony zdrowia.
		2)	funkcja mieszkaniowa może zajmować nie więcej niż 15% pow. ogólnej zabudowy budynku
		3)	tereny zieleni urządzonej mogą zajmować łącznie nie więcej niż 45% terenu wyznaczonego liniami rozgraniczającymi
		4)	dopuszcza się powiększenie wyznaczonego obszaru lokalizacji zabudowy pod warunkiem zachowania ustalonych parametrów i wskaźników kształtowania zabudowy
		5)	dopuszcza się wyburzenie istniejących na terenie budynków
		6)	określone w ust. 3 pkt 5 parametr wysokości nie dotyczy świetlików oraz zadaszeń zwieńczających miejscowe wypiętrzenia zabudowy, ukształtowane w formie wież lub innych elementów, będącymi dominantami i akcentami architektonicznymi
		7)	warunek dotyczący umieszczenia co najmniej dwóch kondygnacji w części poddasza, zawarty w ust. 3 pkt 7, nie dotyczy wież oraz dominant i akcentów architektonicznych
		8)	określona na obszarze lokalizacji zabudowy ilość stref o różnych wysokościach kalenicy może zostać powiększona zgodnie z potrzebami wynikającymi ze sposobu rozczłonkowania bryły budynku oraz zgodnie z wymogami kompozycji architektonicznej i prawidłowego wpisania zabudowy w krajobraz
		9)	na terenie dopuszcza się lokalizację miejsca do lądowania śmigłowców na zasadach określonych w przepisach odrębnych, przy zachowaniu standardów jakości środowiska wymaganych dla poszczególnych terenów objętych zmianą planu
		10)	wyklucza się lokalizację magazynów i składów, jako obiektów samodzielnych oraz obiektów obsługi

		i naprawy środków transportu.
--	--	-------------------------------

§ 25.

Przedmiot ustaleń planu		Treść ustaleń		
1.	Przeznaczenie terenu oraz linie rozgraniczające tereny o różnym przeznaczeniu lub różnych zasadach zagospodarowania oznaczenie terenu	1)	oznaczenie terenu Z4.B1.KS	
		2)	przeznaczenie podstawowe tereny parkingów	
		3)	przeznaczenie uzupełniające tereny zieleni urządzonej	
2.	Zasady ochrony i kształtowania ładu przestrzennego	1)	parkingi wielopoziomowe kształtować w formie budynku wolnostojącego lub zespołu budowlanego ukształtowanego z powiązanych ze sobą budynków o skoncentrowanym układzie kompozycyjnym	
		2)	zróżnicować bryłę budynku (zespołu budowlanego), poprzez: wprowadzenie elementów wzbogacających płaszczyznę dachu, w tym poprzez wprowadzenie świetlików, uskoków, wprowadzenie nieregularnego (rozczłonkowanego) rzutu budynku, wprowadzenie akcentów architektonicznych i podziałów architektonicznych wzbogacających bryłę.	
3.	Parametry i wskaźniki kształtowania zabudowy oraz zagospodarowania terenu	1)	maksymalny wskaźnik zabudowy budynkiem/zespołem budowlanym parkingu wielopoziomowego 0,40	
		2)	minimalny wskaźnik powierzchni biologicznie czynnej 0,15	
		3)	maksymalna wysokość okapu / górnej krawędzi elewacji, liczona od najniższej położonego terenu przy budynku	od strony ul. Karkonoskiej 9m
				od strony zabudowy oznaczonej 1.4UT, 1.5.UT 6m
				od strony ul. Kąpielowej 9m
	od strony potoku Budnicza Struga 9m			
4.	Szczegółowe zasady i warunki scalania i podziału nieruchomości	1)	pod urządzenia infrastruktury i obiekty małej architektury dopuszcza się wydzielenie działek o wielkościach i na warunkach wynikających z przepisów odrębnych	
		2)	dopuszcza się wtórne podziały i scalenia działek pod warunkiem zachowania przepisów odrębnych w zakresie lokalizacji zabudowy i warunków dojazdu oraz przepisów niniejszej uchwały	
5.	Szczególne warunki zagospodarowania terenów oraz ograniczenia w ich użytkowaniu	1)	parkingi mogą być realizowane w formie terenowych placów do parkowania lub w formie parkingu wielopoziomowego	
		2)	wyklucza się lokalizację magazynów i składów, jako obiektów samodzielnych oraz obiektów obsługi i naprawy środków transportu.	

§ 26.

Przedmiot ustaleń planu		Treść ustaleń	
1.	Przeznaczenie terenu oraz linie rozgraniczające tereny o różnym przeznaczeniu lub różnych zasadach zagospodarowania oznaczenie terenu	1)	oznaczenie terenu Z4.B1.ZP
		2)	przeznaczenie podstawowe tereny zieleni urządzonej i rekreacji
		3)	przeznaczenie uzupełniające tereny sportu i rekreacji i gastronomii wraz z obiektami zaplecza obsługi technicznej parkingi
2.	Parametry i wskaźniki kształtowania zabudowy oraz zagospodarowania terenu	1)	linia zabudowy – nieprzekraczalna 6m od linii rozgraniczającej
		2)	charakter zabudowy wolnostojąca lub zespół powiązanych ze sobą budynków
		3)	maksymalny wskaźnik zabudowy 0,15
		4)	maksymalna wysokość kalenicy 7m
		5)	minimalny wskaźnik powierzchni biologicznie czynnej 0,6
3.	Szczególne warunki zagospodarowania terenów oraz ograniczenia w ich użytkowaniu	1)	ustala się zakaz lokalizacji obiektów kubaturowych (budynków) nie związanych z obsługą urzędów sportu i rekreacji oraz z gastronomią i obiektami zaplecza obsługi technicznej
		2)	dach o symetrycznych układach połączeń, spadek w granicach 30° – 45° lub dach odwrócony z ostatnią warstwą w formie trawnika lub kompozycji zieleni i kruszyw naturalnych w tym w szczególności charakterystycznych dla obszaru Karkonoszy

§ 27.

Przedmiot ustaleń planu		Treść ustaleń	
1.	Przeznaczenie terenu oraz linie rozgraniczające tereny o różnym przeznaczeniu lub różnych zasadach zagospodarowania oznaczenie terenu	1)	oznaczenie terenu Z4.B1.Z
		2)	przeznaczenie podstawowe Tereny zieleni
		3)	przeznaczenie tereny sportu i rekreacji i gastronomii

		uzupełniające	parkingi
2.	Parametry i wskaźniki kształtowania zabudowy oraz zagospodarowania terenu	1)	linia zabudowy – nieprzekraczalna 6m od linii rozgraniczającej
		2)	charakter zabudowy wolnostojąca lub zespół powiązanych ze sobą budynków
		3)	maksymalny wskaźnik zabudowy 0,1
		4)	maksymalna wysokość kalenicy 7m
		5)	minimalny wskaźnik powierzchni biologicznie czynnej 0,6
3.	Szczególne warunki zagospodarowania terenów oraz ograniczenia w ich użytkowaniu	1)	ustala się zakaz lokalizacji obiektów kubaturowych (budynków) nie związanych z obsługą urządzeń sportu i rekreacji oraz z gastronomią i obiektami zaplecza obsługi technicznej
		2)	dach o symetrycznych układach połaci i kalenicy, spadek w granicach 30° – 45° lub dach odwrócony z ostatnią warstwą w formie trawnika lub kompozycji zieleni i kruszyw naturalnych w tym w szczególności charakterystycznych dla obszaru Karkonoszy

§ 28.

Przedmiot ustaleń planu		Treść ustaleń	
1.	Przeznaczenie terenu oraz linie rozgraniczające tereny o różnym przeznaczeniu lub różnych zasadach zagospodarowania oznaczenie terenu	1)	oznaczenie terenu Z4.B1.1WS
		2)	przeznaczenie podstawowe Tereny wód powierzchniowych śródlądowych (naturalne ciek i strumyki)
		3)	przeznaczenie uzupełniające Urządzenia wodne zgodnie z przepisami szczególnymi
2.	Szczególne warunki zagospodarowania terenów oraz ograniczenia w ich użytkowaniu	1)	warunki zagospodarowania określają przepisy odrębne oraz przepisy uchwały w rozdz. II.

§ 29.

Przedmiot ustaleń planu		Treść ustaleń	
1.	Przeznaczenie terenu oraz linie rozgraniczające tereny o różnym przeznaczeniu lub różnych zasadach zagospodarowania oznaczenie terenu	1)	oznaczenie terenu Z4.B1.1KD L
		2)	przeznaczenie podstawowe Teren ulicy publicznej – klasa: ulica lokalna
		3)	przeznaczenie uzupełniające - zieleni izolacyjna; - obsługa komunikacji samochodowej wyłącznie w zakresie miejsc postojowych na pojazdy samochodowe. - infrastruktura komunikacyjna; - infrastruktura techniczna;
2.	Szczególne warunki zagospodarowania terenów oraz ograniczenia w ich użytkowaniu	1)	Minimalna szerokość w liniach rozgraniczających 10m
		2)	Minimalna szerokość jezdni dwukierunkowej – 7m Chodnik 2m
		3)	Kategoria ulicy – droga gminna
		4)	Ulica jednojezdniowa o dwóch pasach ruchu

§ 30.

Przedmiot ustaleń planu		Treść ustaleń	
1.	Przeznaczenie terenu oraz linie rozgraniczające tereny o różnym przeznaczeniu lub różnych zasadach zagospodarowania oznaczenie terenu	1)	oznaczenie terenu Z4.B1.2KD D
		2)	przeznaczenie podstawowe Teren ulicy publicznej – klasa: ulica dojazdowa
		3)	przeznaczenie uzupełniające - zieleni izolacyjna; - obsługa komunikacji samochodowej wyłącznie w zakresie miejsc postojowych na pojazdy samochodowe. - infrastruktura komunikacyjna; - infrastruktura techniczna;
2.	Szczególne warunki zagospodarowania terenów oraz ograniczenia w ich użytkowaniu	1)	Minimalna szerokość w liniach rozgraniczających 10m.
		2)	Minimalna szerokość jezdni – 5m Chodnik 2m
		3)	Kategoria ulicy – droga gminna
		4)	Ulica jednojezdniowa o dwóch pasach ruchu

§ 31.

Przedmiot ustaleń planu		Treść ustaleń	
-------------------------	--	---------------	--

1.	Przeznaczenie terenu oraz linie rozgraniczające tereny o różnym przeznaczeniu lub różnych zasadach zagospodarowania oznaczenie terenu	1)	oznaczenie terenu	Z4.B1.3KW
		2)	przeznaczenie podstawowe	Teren ulicy – ulica wewnętrzna
		3)	przeznaczenie uzupełniające	- zielen izolacyjna; - infrastruktura komunikacyjna; - infrastruktura techniczna;
2.	Szczególne warunki zagospodarowania terenów oraz ograniczenia w ich użytkowaniu	1)	Minimalna szerokość w liniach rozgraniczających 5m.	
		2)	Minimalna szerokość jezdni – 2,5m	
		3)	Ulica jednojezdniowa	

§ 32.

Przedmiot ustaleń planu		Treść ustaleń		
1.	Przeznaczenie terenu oraz linie rozgraniczające tereny o różnym przeznaczeniu lub różnych zasadach zagospodarowania oznaczenie terenu	1)	oznaczenie terenu	Z4.B1.4Kpj
		2)	przeznaczenie podstawowe	Teren ulicy – ulica pieszo - jedna
		3)	przeznaczenie uzupełniające	- zielen izolacyjna; - obsługa komunikacji samochodowej wyłącznie w zakresie miejsc postojowych na pojazdy samochodowe. - infrastruktura komunikacyjna; - infrastruktura techniczna;
2.	Szczególne warunki zagospodarowania terenów oraz ograniczenia w ich użytkowaniu	1)	Minimalna szerokość w liniach rozgraniczających 8m.	
		2)	Minimalna szerokość jezdni – 4,5m	
		3)	Kategoria ulicy – droga gminna	
		4)	Ulica jednojezdniowa zorganizowana jako ciąg pieszo - jezdny	

Rozdział 9.

Przepisy końcowe

§ 33. Ustala się stawkę procentową służącą naliczaniu opłaty, o której mowa w art. 36 ust. 4 ustawy o planowaniu i zagospodarowaniu przestrzennym w wysokości 30%.

§ 34. Na obszarze objętym niniejszą uchwałą traci ważność Uchwała nr XIV/73/99 Rady Miejskiej w Karpaczu z dnia 21 października 1999 r.

§ 35. Wykonanie uchwały powierza się Burmistrzowi Karpacza.

§ 36. Uchwała wchodzi w życie po upływie 30 dni od daty ogłoszenia w Dzienniku Urzędowym Województwa Dolnośląskiego.

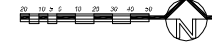
Przewodnicząca Rady Miejskiej

Irena Seweryn

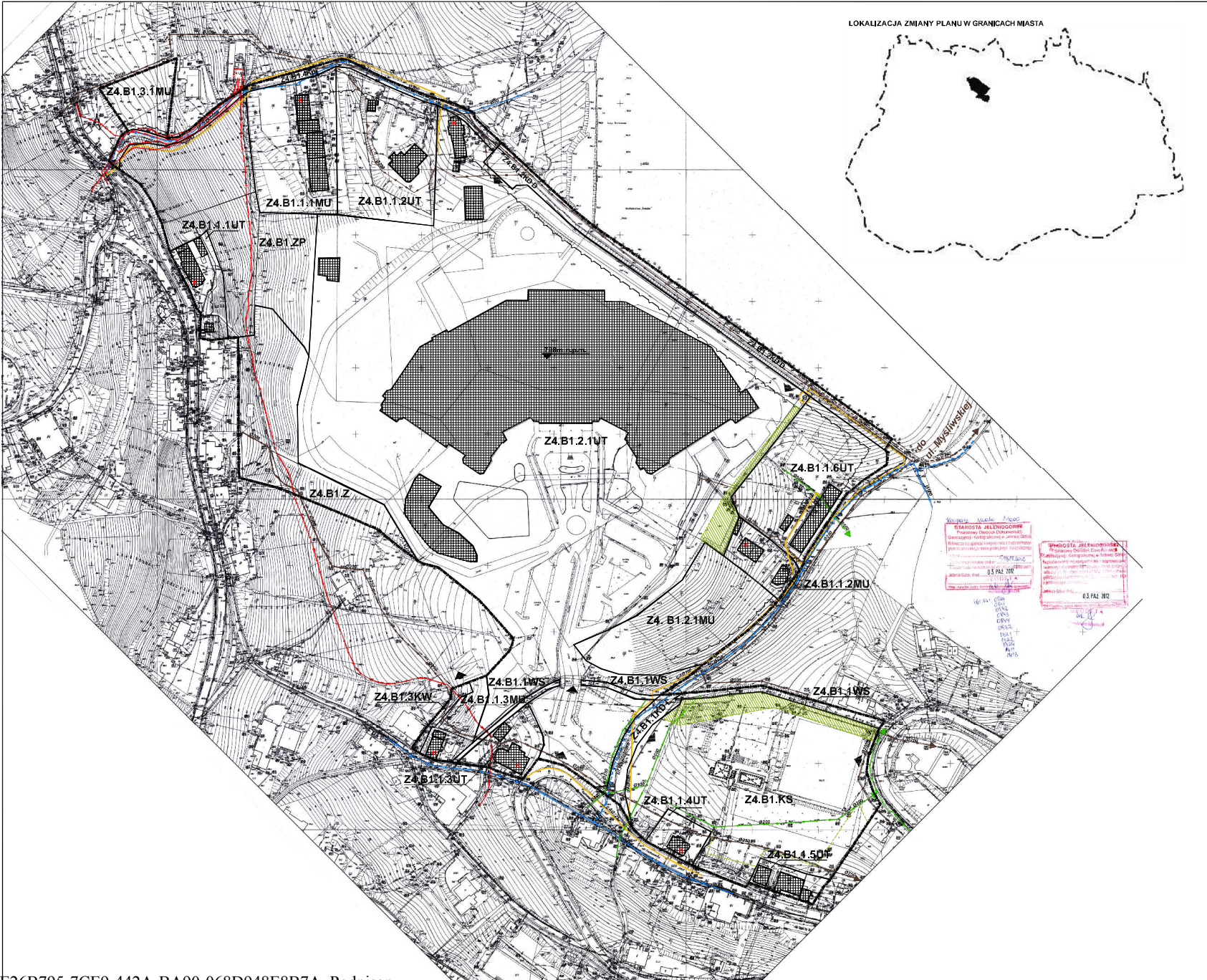


ZMIANA MIEJSCOWEGO PLANU ZAGOSPODAROWANIA PRZESTRZENNEGO JEDNOSTKI B1 - KARPACZ GÓRNY


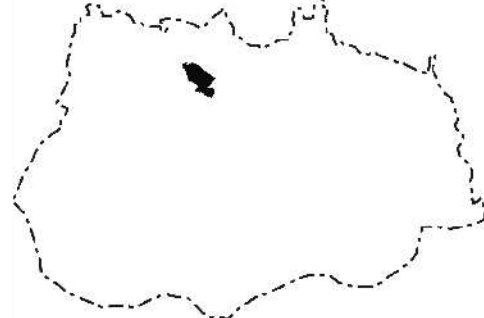
POMNIJSZENIE ZE SKALI 1:1000



Załącznik Nr 1
do Uchwały Nr XXXVII/343/13
Rady Miejskiej Karpacza
z dnia 27 września 2013 r.



LOKALIZACJA ZMIANY PLANU W GRANICACH MIASTA



TYP	WIDOK	ZMIANA MIEJSCOWEGO PLANU ZAGOSPODAROWANIA PRZESTRZENNEGO JEDNOSTKI B1 - KARPACZ GÓRNY	Wskazanie	Wskazanie	Wskazanie	Wskazanie	Wskazanie	Wskazanie
PROJEKTANT	mgr inż. Andrzej...	mgr inż. Andrzej...	mgr inż. Andrzej...	mgr inż. Andrzej...	mgr inż. Andrzej...	mgr inż. Andrzej...	mgr inż. Andrzej...	mgr inż. Andrzej...
OPRACOWANIE	mgr inż. Andrzej...	mgr inż. Andrzej...	mgr inż. Andrzej...	mgr inż. Andrzej...	mgr inż. Andrzej...	mgr inż. Andrzej...	mgr inż. Andrzej...	mgr inż. Andrzej...
OPRACOWANIE	mgr inż. Andrzej...	mgr inż. Andrzej...	mgr inż. Andrzej...	mgr inż. Andrzej...	mgr inż. Andrzej...	mgr inż. Andrzej...	mgr inż. Andrzej...	mgr inż. Andrzej...
OPRACOWANIE	mgr inż. Andrzej...	mgr inż. Andrzej...	mgr inż. Andrzej...	mgr inż. Andrzej...	mgr inż. Andrzej...	mgr inż. Andrzej...	mgr inż. Andrzej...	mgr inż. Andrzej...

Załącznik Nr 2 do Uchwały Nr XXXVII/343/13

Rady Miejskiej Karpacza

z dnia 27 września 2013 r.

Na podstawie art. 20 ust. 1 ustawy z dnia 27 marca 2003 roku o planowaniu i zagospodarowaniu przestrzennym (t.j. Dz. U. z 2012 r. poz. 647 z późn. zm.), w związku z art.7 ust, 1 pkt 2 i 3 ustawy z dnia 8 marca 1990 roku o samorządzie gminnym (tj. Dz. U. Z 2013 roku, poz. 594) oraz stosownie do ustawy z dnia 30 czerwca 2005 r. o finansach publicznych (Dz. U. z 2005 r. Nr 249 poz. 2704 z późn.zm.) w oparciu o "Prognozę skutków finansowych uchwalenia zmiany miejscowego planu zagospodarowania przestrzennego jednostki B1 – Karpacz Górny

Rada Miejska Karpacza rozstrzyga o sposobie realizacji, zapisanych w planie inwestycji z zakresu infrastruktury technicznej których realizacja należy do zadań własnych gminy oraz zasad ich finansowania:

1. Na obszarze objętym zmianą planu dopuszcza się lokalizację, zmiany przebiegu, modernizację, budowę i przebudowę oraz likwidację istniejących sieci i urządzeń infrastruktury technicznej, w tym tych, które mogą należeć do zadań własnych gminy. W związku z powyższym, w niniejszym rozstrzygnięciu, uwzględnia się możliwość realizacji inwestycji z zakresu infrastruktury technicznej, które mogą należeć do zadań własnych gminy.

2. Źródłem finansowania inwestycji wymienionych w ust.1 będą:

- 1) budżet miasta,
- 2) środki finansowe jednostek którym gmina powierzyła realizację w/w zadań z zakresu infrastruktury technicznej,
- 3) fundusze pomocowe (pomocowe fundusze unijne, dotacje i pożyczki z funduszy krajowych),
- 4) środki wniesione do budżetu ze sprzedaży gruntów gminnych,
- 5) zainteresowane podmioty.

3. Inwestycje wymienione w ust. 1 będą realizowane w razie konieczności i w miarę możliwości finansowych gminy, pozyskiwanych środków finansowych oraz w oparciu o aktualne potrzeby określone w budżetach gminy.

Przewodnicząca Rady Miejskiej

Irena Seweryn

Załącznik Nr 3 do Uchwały Nr XXXVII/343/13

Rady Miejskiej Karpacza

z dnia 27 września 2013 r.

Działając na podstawie art. 20 ust. 1 ustawy z dnia 27 marca 2003r. o planowaniu i zagospodarowaniu przestrzennym (tekst jednolity Dz. U. z 2012 roku poz.647 z późn. zm.),

Rada Miejska Karpacza

rozstrzyga o sposobie rozpatrzenia uwag wniesionych do projektu miejscowego planu zagospodarowania przestrzennego jednostki B1 – Karpacz Górny

§ 1. W trybie art. 17 pkt. 14 ustawy z dnia 27 marca 2003 r. o planowaniu i zagospodarowaniu przestrzennym (tekst jednolity Dz. U. z 2012 r. poz. 647 z późn. zm.), Burmistrz Karpacza przedstawił Radzie Miejskiej Karpacza listę uwag wniesionych do projektu planu wraz ze swoim rozstrzygnięciem. Lista uwag oraz rozstrzygnięcie Burmistrza Karpaczawraz uzasadnieniem została przekazana Radzie Miejskiej Karpacza łącznie z projektem planu.

§ 2. Działając zgodnie z art. 20, ust. 1 ww. ustawy, Rada Miejska Karpacza, po zapoznaniu się z treścią każdej uwagi oraz sposobem ich rozpatrzenia i rozstrzygnięcia przez Burmistrza Karpacza, postanawia zaakceptować w całości przedstawiony sposób rozpatrzenia i rozstrzygnięcia.

§ 3. Wykaz zgłoszonych uwag wraz z rozstrzygnięciem Burmistrza Karpacza jest integralną częścią niniejszego rozstrzygnięcia.

WYKAZ UWAG WNIESIONYCH W TRAKCIE WYŁOŻENIA PROJEKTU MIEJSCOWEGO PLANU ZAGOSPODAROWANIA PRZESTRZENNEGO JEDNOSTKI B1 – KARPACZ GORNY, W DNIACH – od 22 kwietnia 2013 do 24 maja 2013 (włącznie). Termin składania uwag do dnia 17 czerwca 2013r.

Lp.	Data wpływu uwagi	Nazwisko i imię lub nazwa jednostki organizacyjnej i adres zgłaszającego uwagi	Treść uwagi	Oznaczenie nieruchomości, której dotyczy uwaga	Rozstrzygnięcie Burmistrza Miasta w sprawie rozpatrzenia uwag		Rozstrzygnięcie Rady Miejskiej załącznik do Uchwały nr Nr XXXVII/343/13 z dnia 27 września 2013 r.		Uwagi
					uwaga uwzględniona	uwaga nieuwzględniona	uwaga uwzględniona	uwaga nieuwzględniona	
1.	2.	3.	4.	5.	6.	7.	8.	9.	10.
1.	16.05.2013	Włodzimierz Łopatka	Zgłaszający uwagę wnosi o zlikwidowanie oznaczonej na działce nieprzekraczalnej linii zabudowy	działka nr 172/3 obręb Karpacz 0001	pkt 1				linia zabudowy ustalona na działce 172/3 nie jest konieczna – linię zabudowy usunięto
2.	03.06.2013	Stanisław	Zgłaszający uwagę wnosi o:	działka nr:	pkt 1 - 3				Ad.p.1:

		Nienartowicz	<p>1. Przyjęcie rozwiązań polegających na (wariantowo): liczeniu wysokości planowanych budynków (garażu) od poziomu sprzed zmiany ukształtowania terenu lub przy zachowaniu obecnego ukształtowania terenu dopuszczenia budowy parkingu jednopoziomowego zrealizowanego w poziomie rzędnej istniejącego terenu</p> <p>2. pozostawienie zielonej strefy przy Budniczej Strudze</p> <p>3. zagwarantowanie swobodnego dostępu do rzeki i niestawianie murów wzdłuż rzeki</p>	191 i 192 w obrębie jednostki funkcjonalnej: Z4.B1.KS					<p>Projekt planu został sporządzony na podkładzie który posiada potwierdzenie zgodności z zasobem. Na podkładzie uwidocznione jest ukształtowanie terenu będące podstawą do określenia ustaleń przy określaniu kształtowania zabudowy w tym realizacji ustaleń w zakresie określenia dopuszczanej w ustaleniach wysokości budynku. Podkład nie uwzględnia zmian ukształtowania terenu przedmiotowej nieruchomości związanego ze zdeponowaną ziemią co znaczy, że traktuje obecne ukształtowanie terenu jako tymczasowe.</p> <p>Projektowany obiekt winien w związku z tymczasowym ukształtowaniem terenu odnosić się w zakresie realizacji ustalonej w projekcie planu wysokości budynku do rzędnych sprzed zdeponowania ziemi tj zgodnie z rzędnymi określonymi na podkładzie wykorzystanym do sporządzenia rysunku projektu planu.</p> <p>Ad.p.2: Wskazany obszar zielony zostaje utrzymany.</p> <p>Ad.p.3: Dostęp do rzeki określa art. 27 ust 1 ustawy z dnia 18 lipca 2001 roku Prawo wodne (Dz.U.2012.145).</p>
--	--	--------------	---	---	--	--	--	--	---

									Ustalenia planu miejscowego nie mogą regulować spraw, które są zapisane w innych ustawach. Przedmiotowe zapisy projektu planu miejscowego nie ograniczają dostępu do cieków określonych w ustawie Prawo wodne.
3.	07.06.2013	Grażyna Kling	Zgłaszający uwagę wnosi o: 1. Nie zgadzam się, aby mój budynek był oznaczony literą K i był objęty ewidencją zabytków. Budynek nie ma jeszcze 100 lat. Połowa budynku była wybudowana 30 lat temu, a modernizację budynku wykonano 10 lat temu. Budynek jest kryty dachówką bitumiczną, a garaż papą. W § 8 ust.4 pkt.4 zakazuje się stosowania pokrycia papowego. Starsza część budynku z gontem bitumicznym ma słabe fundamenty (pęknięte w dwóch miejscach) i nie może być obciąża.na cięższym pokryciem. 2. Nie zgadzam się z proponowaną wysokością zabudowy 1,9 m na terenie oznaczonym Z4.B1.2.1MU, ponieważ taka wysoka zabudowa skutecznie zasłoni widok na Karkonosze i zniszczy wglądy widokowe z mojego terenu. Pozostałe tereny	dom jednorodzinny przy ul. Kąpielowej 1B działka nr 173/4 - oznaczenie terenu w projekcie planu: Z4.B1.1.2 MU.	pkt 3	pkt 1-2			Ad.p.1: Budynek na działce nr 173/4 obręb Karpacz 0001 przy ul. Kąpielowej 1b (domek letniskowy czasowego wykorzystywania) został zakwalifikowany do grupy obiektów o walorach architektonicznych do ochrony w czasie sporządzania gminnej ewidencji zabytków w roku 2007 r. i posiada kartę adresową nr 208/508. Projekt planu uwzględnia ten fakt nie wprowadzając zmian w istniejących rejestrach, w tym w szczególności projekt uwzględnia fakt wpisu miasta Karpacz do rejestru zabytków decyzją WKZ nr 606/J z dnia 26 lutego 1980 r. Zapisy określające rodzaj pokrycia dachowego zostały w projekcie planu dostosowane do wymogów Wojewódzkiego Konserwatora Zabytków, które były warunkiem uzgodnienia zmiany MPZP. W przedmiotowej sytuacji ustalenia projektu planu

			<p>przy ul. Kąpielowej nie mają tak wysokiej zabudowy.</p> <p>3. proszę o bezwzględne utrzymanie obszaru lokalizacji wewnętrznej zieleni wysokiej zaznaczonej na załączniku nr 1 do uchwały przy granicy mojej działki z Hotelem Gołębiowski.</p>						<p>akceptują istniejący stan zagospodarowania i użytkowania.</p> <p>Wymogi pokryć dotyczą budynków projektowanych i w żadnej części Karpacza nie dopuszcza się stosowania pokrycia papowego.</p> <p>Ad.p.2</p> <p>Tereny oznaczone symbolem Z4.B1.2.1MU są obszarem o znacznym nachyleniu. Różnica poziomów pomiędzy ul. Kąpielową a górą terenu wynosi 17 m. W pasie terenu szerokości 15 m od ul. Kąpielowej wskaźnik max. wysokości został określony parametrem 13,5 m. Punkt odniesienia tego parametru (najniżej położony teren przy budynku) znajduje się przy ul. Kąpielowej czyli znacznie poniżej posadowienia obiektu o adresie Kąpielowa 1b oddalonego od ulicy o 40 m i znacznie wyżej nad nią posadowionego. Drugi parametr umożliwia zabudowę tarasową, a nie wysoką i nie będzie miał większego wpływu na nieruchomość na działce nr 173/4 tym bardziej, że jej nachylenie jest inaczej ukierunkowane.</p> <p>Ad.p.3</p> <p>Obszar zieleni wysokiej od strony Hotelu Gołębiowski zostaje utrzymany.</p>
4.	17.06.2013	Grzegorz Kubik	Zgłaszający uwagę wnosi o:	Ad.p.1:		pkt. 1-3			Ad.p.1:

		<p>1. „Obecnie na terenie tym składowane są materiały pochodzenia budowlanego oraz zwietrzelina skalna pochodząca z wykopu pod budowę Hotelu Gołębiewski, na terenie parkingu dodatkowo zasypane zostały odpady budowlane oraz inne materiały których składowanie jest na tym terenie niedopuszczalne. Teren został podniesiony o kilka metrów (ok.8m),zasypane zostały dwa budynki które nie zostały rozebrane, zapisy obowiązującego m.p.z.p. dla tego terenu wyraźnie odnoszą się do stanu faktycznego - a więc innego poziomu terenu na którym dopuszczalna jest budowa parkingu wielopoziomowego. Inwestor zasypał nieckę basenową oraz teren całego basenu i chce zalegalizować kolejną samowolę budowlaną. Zgodnie z obowiązującym przeznaczeniem terenu przez inwestora został obecnie urządzony parking w formie terenowego placu do parkowania nie wyposażony w urządzenia oddzielające błoto, benzynę i oleje (bezwzględny wymóg</p>	<p>działka nr 191 i 192 Ad.p.2 Z4.B1.1WS Ad.p.3 Z4.B1.1KDZ</p>					<p>treść pisma w pkt 1 nie ma charakteru uwagi albowiem wskazuje na, będące zdaniem Zgłaszającego, nieprawidłowości w sposobie zagospodarowania. Tym samym wskazuje na konieczność realizacji ustaleń projektu planu (ustalenia te są tożsame z ustaleniami planu obecnie obowiązującego):</p> <ol style="list-style-type: none"> 1. projekt nie legitymizuje istniejącego depozytu ziemi z prowadzonej inwestycji 2. nie wprowadza zmiany w przeznaczeniu terenu 3. nie pogarsza warunków zagospodarowania <p>w stosunku do ustaleń planu obowiązującego dla terenów otaczających</p> <p>Ad.p.2 zasady zagospodarowania terenów przyległych do cieków wodnych określa art. 27 ustawy prawo wodne. Projekt planu, zgodnie z prawem nie narusza właściwości ustawy będącej aktem wyższego rzędu których akt prawa miejscowego jakim jest MPZP nie może zmieniać. Proponowane w uwadze zmiany w wymiarach odległości lokalizacji obiektów nie mają uzasadnienia tym bardziej, iż kwestionowane zasady są zapisane w aktualnie obowiązującym planie</p>
--	--	---	--	--	--	--	--	---

		<p>planu, Ponadto inwestor zajął bezprawnie część drogi miejskiej tj, ulicę Kąpielową i uzurpuje sobie własność do władania mieniem publicznym.” - uwagi odnoszą się do obecnego sposobu zagospodarowania</p> <p>2. Wykluczyć możliwość zmniejszenia wyznaczonego obszaru wewnętrznej zieleni wysokiej o 25% dla tego terenu, zwiększenie odległości lokalizowania nowej zabudowy od istniejącego cieku naturalnego z 5 m do 7 m, zwiększenie odległości z 7,5 m do 2,5 m przy budowie ogrodzenia nieruchomości przyległych do terenu wód publicznych (pozostał treść pkt 2 uwagi odnosi się do opisu stanu istniejącego)</p> <p>3. Bez żadnych uzgodnień inwestor przybliżył się parkingiem do drogi powiatowej zabierając część pasa drogi pod utworzony parking, na-terenie tym brak jest urządzeń oddzielających błoto, benzynę i oleje. Należy wyjaśnić sprawę-przed podjęciem decyzji z zarządcą drogi, rozstrzygnąć również sprawę nielegalnej budowy</p>						<p>miejscowym oraz są stosowane z powodzeniem na innych terenach miasta Karpacz w zapisach planów obowiązujących, zatem wprowadzenie "ostrzejszych" zapisów w wybranym jednostkowo miejscu nie jest uzasadnione a ich zastosowanie może skutkować roszczeniem w stosunku do gminy. W złożonym piśmie wnioskodawca również niedostatecznie uzasadnia dla konieczności przyjęcia w tym miejscu zasad odbiegających od powszechnie stosowanych w Karpaczu. Z treści pisma wynika, iż podstawowym powodem wniesienia uwag w treści pkt. 2 są zastrzeżenia do prowadzenia inwestycji przez jednego z inwestorów. Projekt planu ma charakter przepisów uniwersalnych i powinien wprowadzać zapisy nawiązujące do ustaleń terenów otaczających.</p> <p>Ad.p.3 treść uwagi w pkt 3 nie dotyczy obszaru projektu planu na co wskazuje Zgłaszający uwagę („Teren ten jest poza obszarem zmian planu...”)</p>
--	--	--	--	--	--	--	--	---

			ogrodzenia wzdłuż drogi powiatowej (ażurowe elementy ogrodzenia zostały usunięte, pozostała ława betonowa pod budowane ogrodzenia wybudowana nielegalnie). Teren ten jest poza obszarem zmian planu jednak ma bezpośredni wpływ na kształtowanie przestrzeni- publicznej tj. drogi powiatowej i wjazdu do Hotelu "Gołębiewski"						
--	--	--	--	--	--	--	--	--	--

Uzasadnienie

Zmiana miejscowego planu zagospodarowania przestrzennego jednostki B1 - Karpacz Górny sporządzona została na podstawie Uchwały Nr XXIII/247/08 Rady Miejskiej w Karpaczu z dnia 20 listopada 2008 roku w sprawie przystąpienia do sporządzenia zmiany miejscowego planu zagospodarowania przestrzennego jednostki B1 - Karpacz Górny. Plan obejmuje obszar o powierzchni ok. 18,75 ha, położony w rejonie ulic Kąpielowej, Szkolnej i Karkonoskiej. Projekt obejmuje zainwestowany obszar zabudowy mieszkaniowej jednorodzinnej oraz istniejący kompleks hotelowo - konferencyjny "Hotel Gołębiewski". Projekt zmiany miejscowego planu zagospodarowania przestrzennego jednostki B1 - Karpacz Górny doprecyzowuje ustalenia planu obowiązującego. W trakcie procesu sporządzania zmiany planu zweryfikowano pierwotne zamiary polegające na budowie krytego toru zjazdowego. W projekcie planu odstąpiono od możliwości realizacji przedmiotowej inwestycji.

Pierwotnie projekt na etapie uzgodnień nie uzyskał uzgodnienia Wojewódzkiego Konserwatora Zabytków oddział w Jeleniej Górze. Stanowisko WKZ podtrzymał Minister Kultury i Dziedzictwa Narodowego. W konsekwencji takiego stanowiska uwzględniono uwagi WKZ do planu a zapisy zachowano w brzmieniu obowiązującego planu.

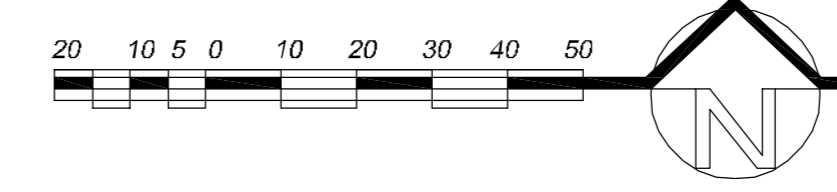
Taki projekt uzyskał akceptację służb konserwatorskich poprzez uzgodnienie projektu planu bez uwag.

Projekt planu zachowuje sposób przeznaczenia i wykorzystania terenu określony w planie obowiązującym równocześnie określając minimalne i maksymalne wskaźniki wykorzystania terenu co pozwoli na ograniczenie ekspansji ponad granice określone w planie obowiązującym.


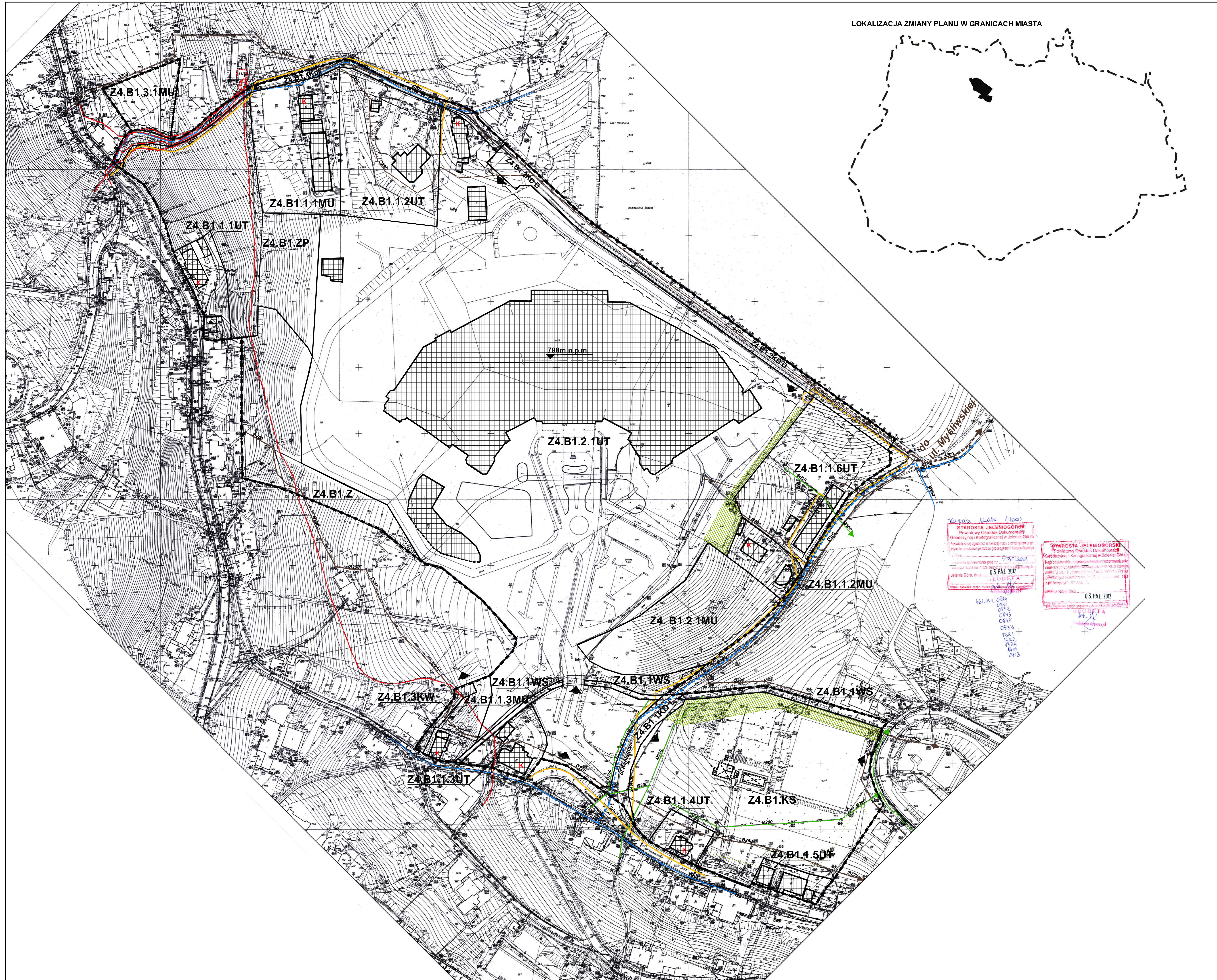
Jednocześnie zachowane i zagwarantowane są istniejące możliwości zabudowy na pozostałych nieruchomościach. W związku z powyższym przyjęcie uchwały w sprawie uchwalenia zmiany miejscowego planu zagospodarowania przestrzennego jednostki B1 – Karpacz Górny w Karpaczu uważa się za uzasadnione.



ZMIANA MIEJSCOWEGO PLANU ZAGOSPODAROWANIA PRZESTRZENNEGO JEDNOSTKI B1 - KARPACZ GÓRNY



Załącznik Nr 1
do Uchwały Nr XXXVII/343/13
Rady Miejskiej Karpacza
z dnia 27 września 2013 r.



LEGENDA OZNACZEŃ GRAFICZNYCH

USTALENIA RYSUNKU PLANU

- GRANICA OBSZARU OBJĘTEGO ZMIANĄ PLANU
- LINIE ROZGRANICZAJĄCE TERENY O RÓŻNYM PRZEZNACZENIU I RÓŻNYCH ZASADACH ZAGOSPODAROWANIA
- NIEPRZEKRACZALNA LINIA ZABUDOWY

TERENY JEDNOSTEK FUNKCJONALNYCH PLANU

- 2.1UT** - OZNACZENIA LITEROWE I CYFROWE TERENÓW WYZNACZONYCH LINIAMI ROZGRANICZAJĄCYMI
- MU** - TERENY ZABUDOWY MIESZKANIOWEJ I USŁUG TURYSTYCZNYCH
- UT** - TERENY USŁUG TURYSTYCZNYCH I KOMERCYJNYCH
- ZP** - TERENY ZIEMI URZĄDZONEJ I REKREACJI
- Z** - TERENY ZIELENI
- KS** - TERENY PARKINGÓW
- WS** - TERENY WÓD POWIERZCHNIOWYCH I ŚROŁADOWYCH
- KD** - TERENY ULIC PUBLICZNYCH Z OZNACZENIEM KLASYFIKACJI TECHNICZNEJ: L - LOKALNA, D - DOJAZDOWA
- KW** - TERENY ULIC WEWNĘTRZNYCH
- Kpj** - TERENY ULIC PLECZO-URZĄDZONYCH

TERENY OBIEKTÓW I URZĄDZEŃ INFRASTRUKTURY TECHNICZNEJ

- KANALIZACJA SANITARNA ISTNIEJĄCA
- KANALIZACJA DESZCZOWA ISTNIEJĄCA
- LINIA ELEKTROENERGETYCZNA KABLOWA NN ISTNIEJĄCA
- GŁÓWNA SIĘĆ WODOCIĄGOWA ISTNIEJĄCA
- GAZOCIĄG ŚREDNIOPRĘŻNY ISTNIEJĄCY
- ISTNIEJĄCA STACJA TRAFÓ
- KANALIZACJA SANITARNA PROJEKTOWANA
- SIĘĆ WODOCIĄGOWA PROJEKTOWANA
- SIĘĆ GAZOWA PROJEKTOWANA
- STACJA REDUKCYJNO - POMIAROWA PROJEKTOWANA

TERENY I OBIEKTY CHRONIONE

- K** - BUDYNKI O WALORACH KULTUROWYCH OBJĘTE EVIDENCJĄ ZABYTKÓW
- STREFA OCHRONY KONSERWATORSKIEJ - OBSZAR MPZP
- OBSZARY LOKALIZACJI WEWNĘTRZNEJ ZIEMNI WYSOKIEJ

OZNACZENIA INNE

- BUDYNEK ADAPTOWANY
- OBIEKT BUDOWLANY PRZEZNACZONY DO ROKWADZCJI
- OZNACZENIE MAKSYMALNEJ WYSOKOŚCI KALENICY GŁA CENTRALNEGO OBSZARU LOKALIZACJI ZABUDOWY OKREŚLONE W m.n.p.m.
- DOMINUJĄCY UKŁAD KALENICY
- WYLOTY ULIC WEWNĘTRZNYCH

Tytuł rysunku: ZMIANA MIEJSCOWEGO PLANU ZAGOSPODAROWANIA PRZESTRZENNEGO JEDNOSTKI B1 - KARPACZ GÓRNY

PROJEKTANT	Imię i Nazwisko	Stan	Uprawnienie Nr	Wzrost na Bieżąco Zawodow.	Data	Podpis
PROJEKTANT	mjr inż. arch. Katarzyna Gozdziszka	inżynier	44444	18.09.2012		
	mgr inż. arch. Tomasz Kiriak	inżynier	44444	18.09.2012		
CEL PROJEKTANT	mjr inż. arch. Zdzisław Rogalski	inżynier	44444	18.09.2012		

NAZWA FIRMY: PORT - ZABUDZ KMIĘC, 49-750 KATOWICE, ul. WYBIKOWEGO 35 b

SKALA RYSUNKU: 1 : 1000

NR RYSU: 1