

**UCHWAŁA Nr XIII / 82 / 95**

**Rady Miejskiej w Karpaczu**

**z dnia 20 lipca 1995 r.**

**w sprawie zgody na zbycie nieruchomości stanowiących mienie Gminy Karpacz**

Na podstawie art. 18 ust.2 pkt 9 lit. "a" ustawy z dnia 8 marca 1990 roku o samorządzie terytorialnym ( Dz.U. Nr.16, poz.95 z późn.zm. ) i art.4 ust. 1 ustawy z dnia 29 Kwietnia 1985 r. o gospodarce gruntami i wywłaszczeniu ( tekst jedn. Dz.U.Nr 30, poz. 127 z 1991 r. z późn. zm. )

**Rada Miejska**  
**uchwala co następuje**

Wyraża się zgodę na oddanie w użytkowanie wieczyste gruntu wraz ze sprzedażą posadowionego na nim budynku mieszkalnego jednorodzinnego położonego przy ul. Zagajnik 3a w granicach działki nr 341/13 o pow. 760 m<sup>2</sup>, obręb-2 Karpacz.

**§ 1**

**Cena budynku ( lipiec 1995 r.) wynosi 8.111.98;zł**

**DANE TECHNICZNE OBIEKTU**

**- budynek mieszkalny - pow. użyt. 59,77 m<sup>2</sup>**

**Cena gruntu (kwiecień 1995 r.) działki nr 341/13 wynosi 21.310,00;zł**

**§ 2**


Zbycie nieruchomości należy przeprowadzić zgodnie z przepisami ustawy z dnia 29 kwietnia 1985 r. o gospodarce gruntami i wywłaszczeniu ( tekst jedn. Dz.U.Nr 30, poz.127 z 1991 r. z późn zm.).

**§ 3**

Wykonanie uchwały powierza się Zarządowi Miasta Karpacza.

**§ 4**

Uchwała wchodzi w życie z dniem ogłoszenia.

  
mgr Wiesława Corczyński

**Przewodniczący**  
**Rady Miejskiej**  
**w Karpaczu**

  
**Zbigniew Kulik**

m. p.

WOJEWÓDZKIE BIURO  
GEODEZJI I TERENÓW ROLNYCH  
ul. Marszałka nr 33, tel. 239-19  
58-500 JELENIA GÓRA

Województwo: jeleniogorskie  
Jednostka Ewidencyjna: KARPACZ  
Obręb : 2

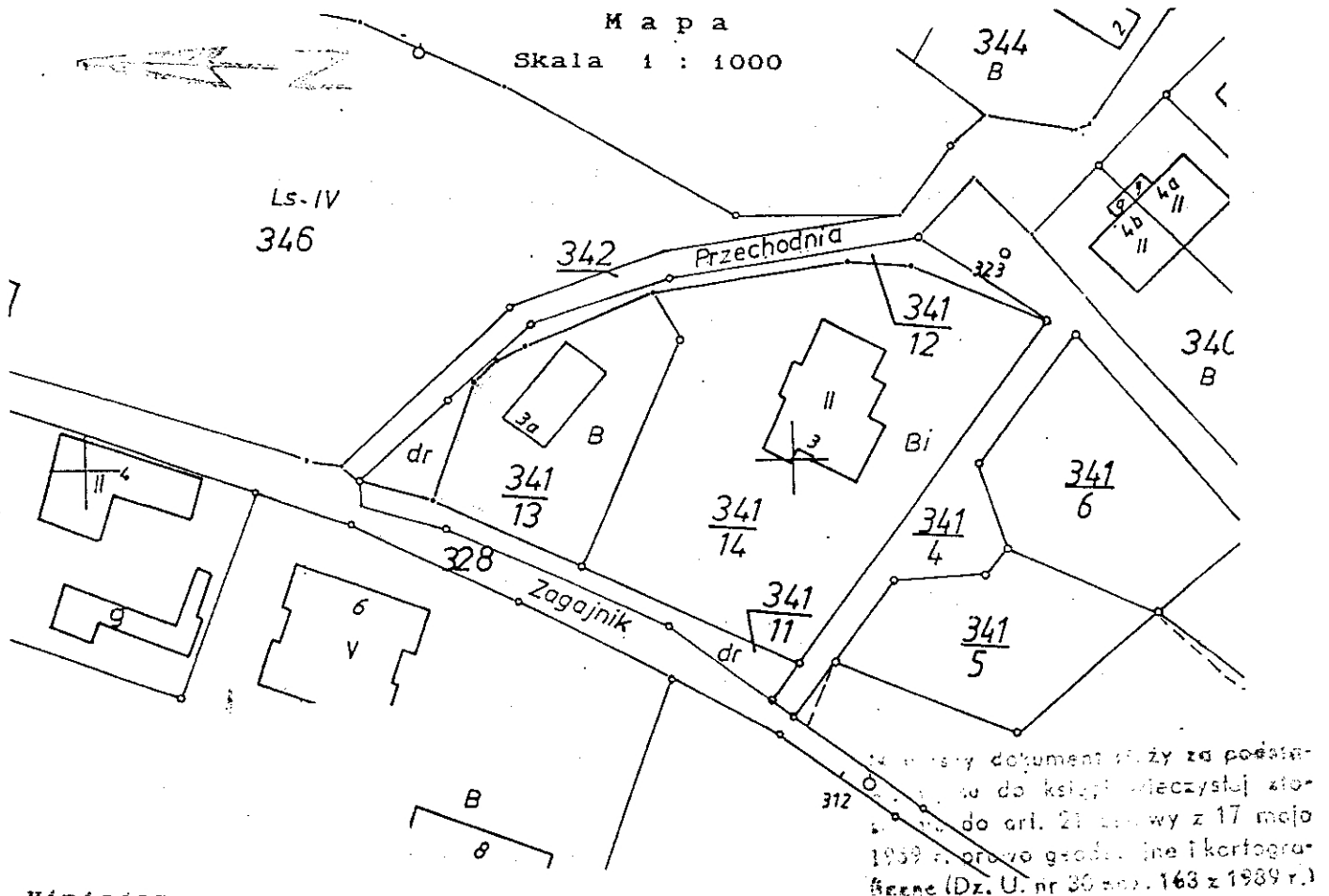
# OPIS i MAPA

Nr jednostki rejestrowej: 237 Nr Księgi Wieczystej: brak

Właściciel.....: GMINA KARPACZ


## Wypis z Rejestru Gruntów

Numer		Blizsze określenie położenia	Rodzaj użytku	Klasa	Powierzchnia					
mapy	działki				Użytków			Ogólna działki		
					ha	a	m <sup>2</sup>	ha	a	m <sup>2</sup>
9	341/13	Zagajnik 3a	B	-	00	07	60	00	07	60
Słownie:		siedemset sześćdziesiąt m <sup>2</sup>								



Niniejszy wypis z rejestru gruntów i mapę sporządzono według stanu z roku 1994.

wykonał :	"PRYZMAT" - sp. z o.o.
KERG.....:	8-67/94
Nr ks.rob:	131/94



Jelenia Góra dnia 14 września 1994

Z UP. KIEROWNIKA URZĘDU REJONOWEGO  
w Jeleniej Górze  
mgr inż. Aleksander Ossowski  
Kierownik Biura Ewidencji i Księgowości Gruntów  
w Jeleniej Górze