

UCHWAŁA Nr XXI/146/96
Rady Miejskiej w Karpaczu
z dnia 26 czerwca 1996 r.

w sprawie zgody na zbycie nieruchomości stanowiących mienie Gminy Karpacz

Na podstawie art. 18 ust. 2 pkt 9 lit. "a" ustawy z dnia 8 marca 1990 r. o samorządzie terytorialnym (Dz. U. Nr 16, poz. 95 z późn. zm.) i art. 4 ust. 1 ustawy z dnia 29 kwietnia 1985 r. o gospodarce gruntami i wywłaszczaniu nieruchomości (tekst jedn. Dz. U. Nr 30, poz. 127 z 1991 r. z późn. zm.)

Rada Miejska
uchwala co następuje:

§ 1

Wyraża się zgodę na oddanie w użytkowanie wieczyste oraz sprzedaż nieruchomości zabudowanych będących własnością Gminy Karpacz, wymienionych w załączniku nr 1 niniejszej uchwały.

§ 2

Zbycie nieruchomości należy przeprowadzić zgodnie z przepisami ustawy z dnia 29 kwietnia 1985 r. o gospodarce gruntami i wywłaszczaniu nieruchomości (tekst jedn. Dz. U. Nr 30 z 1991 r., poz. 127 z późn. zm.) oraz w oparciu o zarządzenie Ministra Gospodarki Przemysłu i Budownictwa z dnia 19 czerwca 1991 r. w sprawie przetargów na nieruchomości stanowiące własność Skarbu Państwa lub własność gminy (M.P. Nr 21 z dnia 29 czerwca 1991 r., poz. 148).

§ 3

Wykonanie uchwały powierza się Zarządowi Miasta Karpacza.

§ 4

Uchwała wchodzi w życie z dniem ogłoszenia.

Przewodniczący
Rady Miejskiej
w Karpaczu


Zbigniew Kulik

Właściciel nieruchomości
RADCA PRAWNY
mgr Wiesław Gorczyński

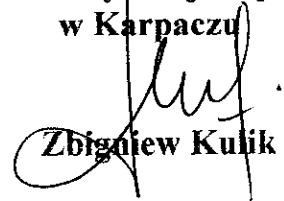
Załącznik Nr 1
do Uchwały Nr XXI/147/96
z dnia 26 czerwca 1996 r.

1. Dz. nr 418 - pow. 3057 m² - ul. Gimnazjalna - 1 - zabudowana.

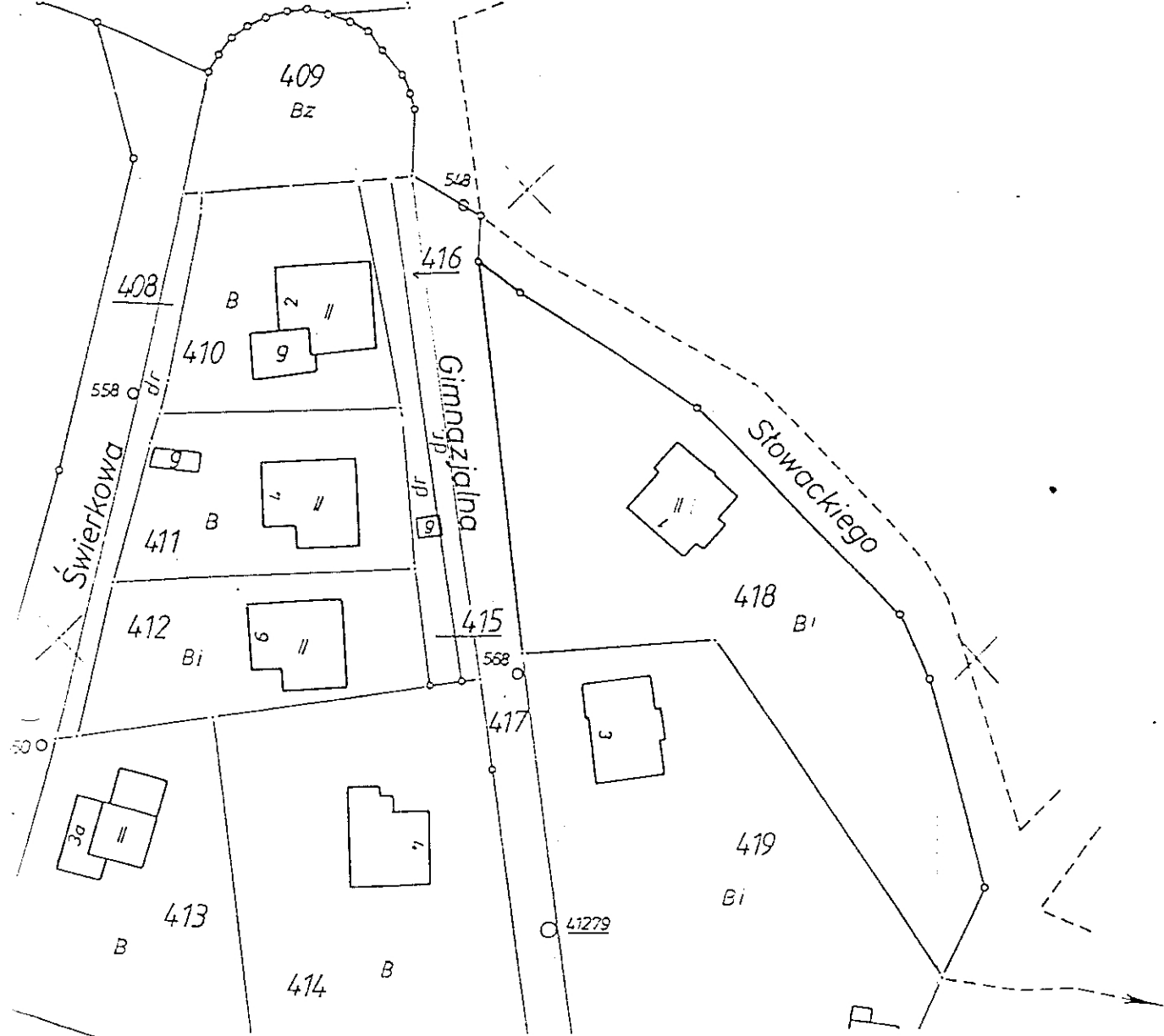
2. Dz. nr 121/2 - pow. 1056 m² - ul. Konst. 3 Maja 67 - zabudowana.

3. Dz. nr 335 - pow. 1183 m² - ul. Piastowska 6 - zabudowana

Przewodniczący
Rady Miejskiej
w Karpaczu



Zbigniew Kulik



WYPIS Z REJESTRU GRUNTÓW
z dnia : 1996-05-29

Nr jednostki ewidencyjnej : 137. Nazwa : Narpacz
 Nr obrębu (nazwa) : 4 (Narpacz-4)
 Numer grupy rejestrowej : IVck
 Nr jednostki rejestrowej : 146

STAN WŁADANIA

Lp.	Nazwisko i imię władającego, imiona rodziców, udział (nazwa jednostki)	Rodzaj władania
1	GMINA NARPACZ, Udział:1/1	właściciel
2	MIENIE KOMUNALNE, Udział:1/1	inne

ZESTAWIENIE POWIERZCHNI W/G DZIAŁKÓW I KLAS

Numer			Rodzaje użytków	Powierzchnia		Położenie Ołica Nr	
typy	działki	podstawa nabycia (KW)		Klasa gruntu	użytków ha m ²		działki ha m ²
7	418	20148	ter. zabudowane inne		0.3057	0.3057	GINNAZJALNA 1
Powierzchnia jednostki rejestrowej				Razem :	0.3057	0.3057	
				Ogółem :	17.3645	17.3645	

Wypis nr : 1013 Sporządzono według stanu : dnia : 1996-5-29

Słownie : trzy tysiące pięćdziesiąt siedem m²

A.M.

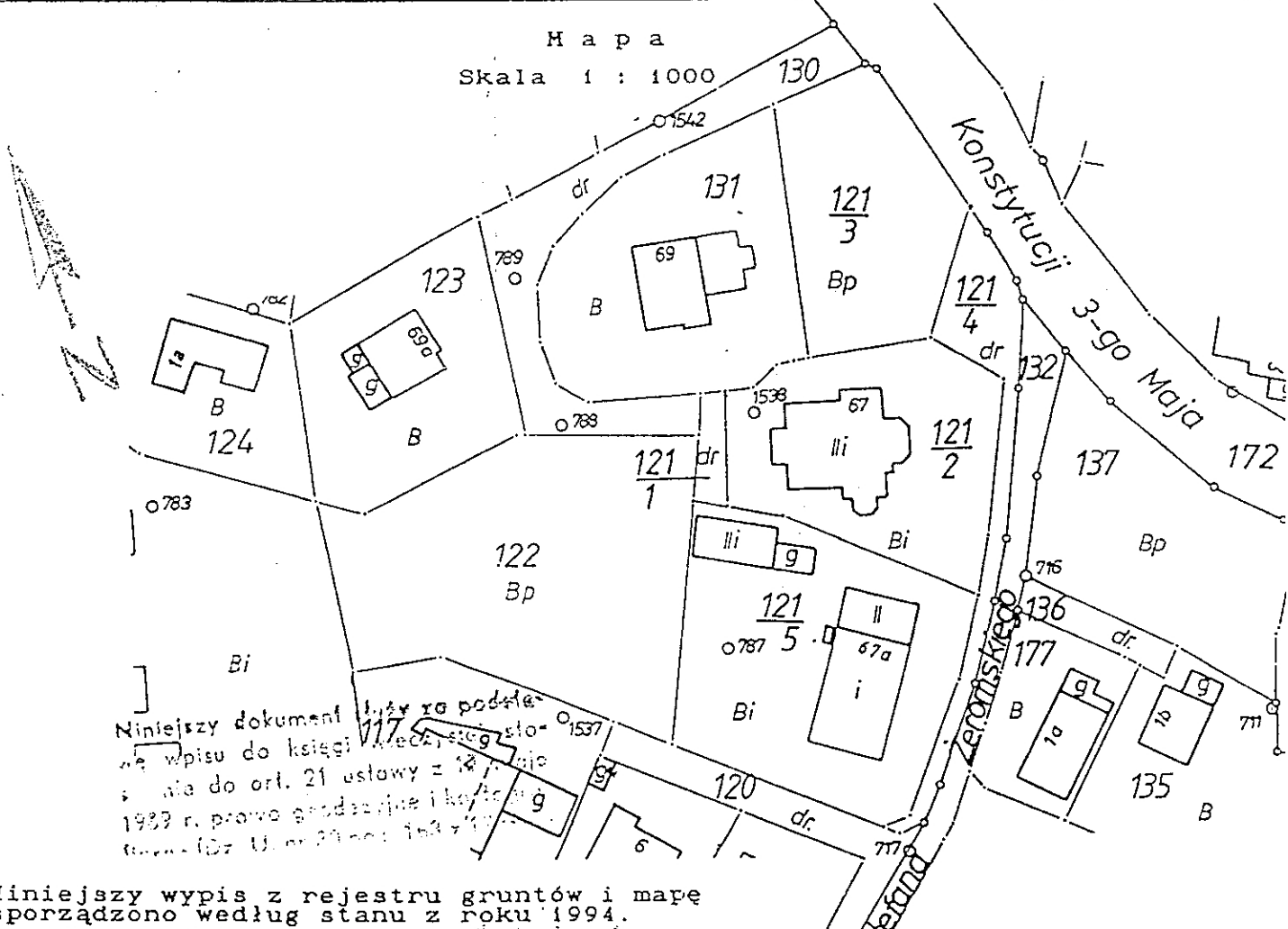
OPIS i MAPA

Nr jednostki rejestrowej: 9 Nr Księgi Wieczystej: brak

Właściciel.....: GMINA KARPACZ - w użytk. Klub Sportowy Snieżka
Karpacz ul. Konstytucji 3-go Maja 67

Wypis z Rejestru Gruntów

Numer		Bliższe określenie położenia	Rodzaj użytku	Klasa	Powierzchnia					
mapy	działki				Użytków			Ogólna działki		
					ha	a	m ²	ha	a	m ²
2	121/2	Konstytucji 3-go Maja 67	Bi	-	00	10	56	00	10	56
Słownie:		dziesięć arów pięćdziesiąt sześć m ²								



Niniejszy wypis z rejestru gruntów i mapę sporządzono według stanu z roku 1994.

wykonał :
"PRYZMAT" - sp. z o.o.
KERG..... : 8-28/94
Nr ks.rob : 72/94



Jelenia Góra dnia 23.06.1994

Z UP. WZROZ. I WYK. PRZEDSIĘWZIĘCIA
MOSH
mgr inż. Andrzej...

